

92 Wik, Herthastraße - Hauptbahnhof

Haltestelle: Wik, Herthastraße

	Montag - Freitag	Samstag	Sonntag / Feiertag
Std.	Minuten	Minuten	Minuten
3			
4			
5			
6			
7			
8			
9			18 _H
10			18 _H
11			18 _H
12			18 _H
13			18 _H
14			18 _H
15			18 _H
16			18 _H
17			18 _H
18			18 _H
19			18 _H
20			
21			
22			
23			
0			
1			

Fahrzeiten / Haltestellen

- Wik, Herthastraße
- 1 ○ Petruskirche
- 3 ○ Knorrstraße
- 5 ○ Elendsredder
- 6 ○ Friedrich-Junge-Schule Wik
- 7 ○ Steenbeker Weg
- 8 ○ Am Stadion
- 10 ○ Nordfriedhof
- 11 ○ Rankestraße
- 12 ○ Universität/Westring
- 13 ○ Goetheschule
- 14 ○ Hansastraße
- 16 ○ Lehmberg
- 17 ○ Dreiecksplatz
- 22 ○ Schwedenkai
- 23 ○ Andreas-Gayk-Straße C
- 25 ○ Hauptbahnhof C3

Erklärung zur Fahrt

H : nur bis Hauptbahnhof

Gültig ab 03.09.2017, ohne Gewähr



92 Wik, Herthastraße - Hauptbahnhof

Haltestelle: Petruskirche

	Montag - Freitag	Samstag	Sonntag / Feiertag
Std.	Minuten	Minuten	Minuten
3			
4			
5			
6			
7			
8			
9			19 _H
10			19 _H
11			19 _H
12			19 _H
13			19 _H
14			19 _H
15			19 _H
16			19 _H
17			19 _H
18			19 _H
19			19 _H
20			
21			
22			
23			
0			
1			

Fahrzeiten / Haltestellen

- Petruskirche
- 2 ○ Knorrstraße
- 4 ○ Elendsredder
- 5 ○ Friedrich-Junge-Schule Wik
- 6 ○ Steenbeker Weg
- 7 ○ Am Stadion
- 9 ○ Nordfriedhof
- 10 ○ Rankestraße
- 11 ○ Universität/Westring
- 12 ○ Goetheschule
- 13 ○ Hansastraße
- 15 ○ Lehmberg
- 16 ○ Dreiecksplatz
- 21 ○ Schwedenkai
- 22 ○ Andreas-Gayk-Straße C
- 24 ○ Hauptbahnhof C3

Erklärung zur Fahrt

H : nur bis Hauptbahnhof

Gültig ab 03.09.2017, ohne Gewähr



91/92 Friedrichsort - Holtenau - Wik - Hauptbahnhof - Melsdorf

Haltestelle: Falckensteiner Straße

	Montag - Freitag	Samstag	Sonntag / Feiertag	Fahrzeiten / Haltestellen
Std.	Minuten	Minuten	Minuten	
3				● Falckensteiner Straße
4				○ 1 An der Schanze
5	04 _B 34	34		○ 2 Brauner Berg
6	04 _B 34	04 _B 34		○ 3 Redinskamp
7	04 _B 34	04 _B 34		○ 4 Eiche
8	04 _B 34	04 _B 30		○ 5 Brahmsweg
9	04 _B 34	00 _B 30		○ 7 Bachweg
10	04 _B 34	00 _B 30		○ 9 Fehrsstraße
11	04 _B 34	00 _B 30		○ 11 Prieser Strand
12	04 _B 34	00 _B 30		○ 12 Schusterkrug
13	04 _B 34	00 _B 30		○ 13 Flughafen Kiel
14	04 _B 34	00 _B 30		○ 14 Ostpreußenplatz
15	04 _B 34	00 _B 30		○ 15 Stettiner Weg
16	04 _B 34	00 _B 30		○ 17 Immelmannstraße
17	04 _B 34			○ 18 Richthofenstraße
18				○ 19 Nixenweg
19				○ 20 Gravensteiner Straße
20				○ 21 Jaegerallee
21				○ 22 Schleuse
22				○ 23 Kastanienallee
23				○ 24 Grimmstraße
24				○ 25 Holtenau, Schule
25				○ 26 Apenrader Straße
26				○ 27 Richthofenstraße
27				○ 28 Immelmannstraße
28				○ 31 Schleusenstraße
29				○ 32 Knorrstraße
30				○ 34 Elendsredder
31				○ 35 Friedrich-Junge-Schule Wik
32				○ 36 Steenbeker Weg
33				○ 37 Am Stadion
34				○ 39 Nordfriedhof
35				○ 40 Rankestraße
36				○ 41 Universität/Westring
37				○ 42 Goetheschule
38				○ 43 Hansastraße
39				○ 45 Lehmborg
40				○ 46 Dreiecksplatz
41				○ 53 Schwedenkai
42				○ 56 Andreas-Gayk-Straße C
43				○ 58 Hauptbahnhof C3
44				○ 60 Kirchhofallee
45				○ 62 Adelheidstraße
46				○ 64 Wilhelmplatz
47				○ 65 Metzstraße
48				○ 66 Virchowstraße
49				○ 67 Mühlenweg
50				○ 68 Hasselrade
51				○ 69 Waldeck
52				○ 70 Melsdorfer Straße
53				○ ⋮
54				○ 83 Melsdorf

Erklärung zur Fahrt

B : bis Bahnhof Melsdorf

Gültig ab 03.09.2017, ohne Gewähr



91/92 Friedrichsort - Holtenau - Wik - Hauptbahnhof - Melsdorf

Haltestelle: An der Schanze

	Montag - Freitag	Samstag	Sonntag / Feiertag	Fahrzeiten / Haltestellen
Std.	Minuten	Minuten	Minuten	
3				● An der Schanze
4				○ 1 Brauner Berg
5	05 _B 35	35		○ 2 Redinskamp
6	05 _B 35	05 _B 35		○ 3 Eiche
7	05 _B 35	05 _B 35		○ 4 Brahmsweg
8	05 _B 35	05 _B 31		○ 6 Bachweg
9	05 _B 35	01 _B 31		○ 8 Fehrsstraße
10	05 _B 35	01 _B 31		○ 10 Prieser Strand
11	05 _B 35	01 _B 31		○ 11 Schusterkrug
12	05 _B 35	01 _B 31		○ 12 Flughafen Kiel
13	05 _B 35	01 _B 31		○ 13 Ostpreußenplatz
14	05 _B 35	01 _B 31		○ 14 Stettiner Weg
15	05 _B 35	01 _B 31		○ 16 Immelmanstraße
16	05 _B 35	01 _B 31		○ 17 Richthofenstraße
17	05 _B 35			○ 18 Nixenweg
18				○ 19 Gravensteiner Straße
19				○ 20 Jaegerallee
20				○ 21 Schleuse
21				○ 22 Kastanienallee
22				○ 23 Grimmstraße
23				○ 24 Holtenau, Schule
24				○ 25 Apenrader Straße
25				○ 26 Richthofenstraße
26				○ 27 Immelmanstraße
27				○ 30 Schleusenstraße
28				○ 31 Knorrstraße
29				○ 33 Elendsredder
30				○ 34 Friedrich-Junge-Schule Wik
31				○ 35 Steenbeker Weg
32				○ 36 Am Stadion
33				○ 38 Nordfriedhof
34				○ 39 Rankestraße
35				○ 40 Universität/Westring
36				○ 41 Goetheschule
37				○ 42 Hansastraße
38				○ 44 Lehmberg
39				○ 45 Dreiecksplatz
40				○ 52 Schwedenkai
41				○ 55 Andreas-Gayk-Straße C
42				○ 57 Hauptbahnhof C3
43				○ 59 Kirchhofallee
44				○ 61 Adelheidstraße
45				○ 63 Wilhelmplatz
46				○ 64 Metzstraße
47				○ 65 Virchowstraße
48				○ 66 Mühlenweg
49				○ 67 Hasselrade
50				○ 68 Waldeck
51				○ 69 Melsdorfer Straße
52				○ 70 Waldesruh
53				○ ⋮
54				○ 82 Melsdorf

Erklärung zur Fahrt

B : bis Bahnhof Melsdorf

Gültig ab 03.09.2017, ohne Gewähr



91/92 Friedrichsort - Holtenau - Wik - Hauptbahnhof - Melsdorf

Haltestelle: Brauner Berg

	Montag - Freitag	Samstag	Sonntag / Feiertag	Fahrzeiten / Haltestellen
Std.	Minuten	Minuten	Minuten	
3				● Brauner Berg
4				○ 1 Redinskamp
5	06 _B 36	36		○ 2 Eiche
6	06 _B 36	06 _B 36		○ 3 Brahmsweg
7	06 _B 36	06 _B 36		○ 5 Bachweg
8	06 _B 36	06 _B 32		○ 7 Fehrsstraße
9	06 _B 36	02 _B 32		○ 9 Prieser Strand
10	06 _B 36	02 _B 32		○ 10 Schusterkrug
11	06 _B 36	02 _B 32		○ 11 Flughafen Kiel
12	06 _B 36	02 _B 32		○ 12 Ostpreußenplatz
13	06 _B 36	02 _B 32		○ 13 Stettiner Weg
14	06 _B 36	02 _B 32		○ 15 Immelmanstraße
15	06 _B 36	02 _B 32		○ 16 Richthofenstraße
16	06 _B 36	02 _B 32		○ 17 Nixenweg
17	06 _B 36			○ 18 Gravensteiner Straße
18				○ 19 Jaegerallee
19				○ 20 Schleuse
20				○ 21 Kastanienallee
21				○ 22 Grimmstraße
22				○ 23 Holtenau, Schule
23				○ 24 Apenrader Straße
24				○ 25 Richthofenstraße
25				○ 26 Immelmanstraße
26				○ 29 Schleusenstraße
27				○ 30 Knorrstraße
28				○ 32 Elendsredder
29				○ 33 Friedrich-Junge-Schule Wik
30				○ 34 Steenbeker Weg
31				○ 35 Am Stadion
32				○ 37 Nordfriedhof
33				○ 38 Rankestraße
34				○ 39 Universität/Westring
35				○ 40 Goetheschule
36				○ 41 Hansastraße
37				○ 43 Lehmberg
38				○ 44 Dreiecksplatz
39				○ 51 Schwedenkai
40				○ 54 Andreas-Gayk-Straße C
41				○ 56 Hauptbahnhof C3
42				○ 58 Kirchhofallee
43				○ 60 Adelheidstraße
44				○ 62 Wilhelmplatz
45				○ 63 Metzstraße
46				○ 64 Virchowstraße
47				○ 65 Mühlenweg
48				○ 66 Hasselrade
49				○ 67 Waldeck
50				○ 68 Melsdorfer Straße
51				○ 69 Waldesruh
52				○ 70 Russeer Weg
53				○ ⋮
54				○ 81 Melsdorf

Erklärung zur Fahrt

B : bis Bahnhof Melsdorf

Gültig ab 03.09.2017, ohne Gewähr



91/92 Friedrichsort - Holtenau - Wik - Hauptbahnhof - Melsdorf

Haltestelle: Redinskamp

	Montag - Freitag	Samstag	Sonntag / Feiertag	Fahrzeiten / Haltestellen
Std.	Minuten	Minuten	Minuten	
3				● Redinskamp
4				○ 1 Eiche
5	07 _B 37	37		○ 2 Brahmsweg
6	07 _B 37	07 _B 37		○ 4 Bachweg
7	07 _B 37	07 _B 37		○ 6 Fehrsstraße
8	07 _B 37	07 _B 33		○ 8 Prieser Strand
9	07 _B 37	03 _B 33		○ 9 Schusterkrug
10	07 _B 37	03 _B 33		○ 10 Flughafen Kiel
11	07 _B 37	03 _B 33		○ 11 Ostpreußenplatz
12	07 _B 37	03 _B 33		○ 12 Stettiner Weg
13	07 _B 37	03 _B 33		○ 14 Immelmanstraße
14	07 _B 37	03 _B 33		○ 15 Richthofenstraße
15	07 _B 37	03 _B 33		○ 16 Nixenweg
16	07 _B 37	03 _B 33		○ 17 Gravensteiner Straße
17	07 _B 37			○ 18 Jaegerallee
18				○ 19 Schleuse
19				○ 20 Kastanienallee
20				○ 21 Grimmstraße
21				○ 22 Holtenau, Schule
22				○ 23 Apenrader Straße
23				○ 24 Richthofenstraße
24				○ 25 Immelmanstraße
25				○ 28 Schleusenstraße
26				○ 29 Knorrstraße
27				○ 31 Elendsredder
28				○ 32 Friedrich-Junge-Schule Wik
29				○ 33 Steenbeker Weg
30				○ 34 Am Stadion
31				○ 36 Nordfriedhof
32				○ 37 Rankestraße
33				○ 38 Universität/Westring
34				○ 39 Goetheschule
35				○ 40 Hansastraße
36				○ 42 Lehmberg
37				○ 43 Dreiecksplatz
38				○ 50 Schwedenkai
39				○ 53 Andreas-Gayk-Straße C
40				○ 55 Hauptbahnhof C3
41				○ 57 Kirchhofallee
42				○ 59 Adelheidstraße
43				○ 61 Wilhelmplatz
44				○ 62 Metzstraße
45				○ 63 Virchowstraße
46				○ 64 Mühlenweg
47				○ 65 Hasselrade
48				○ 66 Waldeck
49				○ 67 Melsdorfer Straße
50				○ 68 Waldesruh
51				○ 69 Russeer Weg
52				○ 70 Alt Mettenhof
53				○ ⋮
54				○ 80 Melsdorf

Erklärung zur Fahrt

B : bis Bahnhof Melsdorf

Gültig ab 03.09.2017, ohne Gewähr



91/92 Friedrichsort - Holtenau - Wik - Hauptbahnhof - Melsdorf

Haltestelle: Eiche

	Montag - Freitag	Samstag	Sonntag / Feiertag	Fahrzeiten / Haltestellen
Std.	Minuten	Minuten	Minuten	
3				● Eiche
4				○ 1 Brahmsweg
5	08 _B 38	38		○ 3 Bachweg
6	08 _B 38	08 _B 38		○ 5 Fehrsstraße
7	08 _B 38	08 _B 38		○ 7 Prieser Strand
8	08 _B 38	08 _B 34		○ 8 Schusterkrug
9	08 _B 38	04 _B 34		○ 9 Flughafen Kiel
10	08 _B 38	04 _B 34		○ 10 Ostpreußenplatz
11	08 _B 38	04 _B 34		○ 11 Stettiner Weg
12	08 _B 38	04 _B 34		○ 13 Immelmannstraße
13	08 _B 38	04 _B 34		○ 14 Richthofenstraße
14	08 _B 38	04 _B 34		○ 15 Nixenweg
15	08 _B 38	04 _B 34		○ 16 Gravensteiner Straße
16	08 _B 38	04 _B 34		○ 17 Jaegerallee
17	08 _B 38			○ 18 Schleuse
18				○ 19 Kastanienallee
19				○ 20 Grimmstraße
20				○ 21 Holtenau, Schule
21				○ 22 Apenrader Straße
22				○ 23 Richthofenstraße
23				○ 24 Immelmannstraße
24				○ 27 Schleusenstraße
25				○ 28 Knorrstraße
26				○ 30 Elendsredder
27				○ 31 Friedrich-Junge-Schule Wik
28				○ 32 Steenbeker Weg
29				○ 33 Am Stadion
30				○ 35 Nordfriedhof
31				○ 36 Rankestraße
32				○ 37 Universität/Westring
33				○ 38 Goetheschule
34				○ 39 Hansastraße
35				○ 41 Lehmberg
36				○ 42 Dreiecksplatz
37				○ 49 Schwedenkai
38				○ 52 Andreas-Gayk-Straße C
39				○ 54 Hauptbahnhof C3
40				○ 56 Kirchhofallee
41				○ 58 Adelheidstraße
42				○ 60 Wilhelmplatz
43				○ 61 Metzstraße
44				○ 62 Virchowstraße
45				○ 63 Mühlenweg
46				○ 64 Hasselrade
47				○ 65 Waldeck
48				○ 66 Melsdorfer Straße
49				○ 67 Waldesruh
50				○ 68 Russeer Weg
51				○ 69 Alt Mettenhof
52				○ 70 Königsförder Weg
53				○ ⋮
54				○ 79 Melsdorf

Erklärung zur Fahrt

B : bis Bahnhof Melsdorf

Gültig ab 03.09.2017, ohne Gewähr



91/92 Friedrichsort - Holtenau - Wik - Hauptbahnhof - Melsdorf

Haltestelle: Brahmweg

	Montag - Freitag	Samstag	Sonntag / Feiertag	Fahrzeiten / Haltestellen
Std.	Minuten	Minuten	Minuten	
3				● Brahmweg
4				○ 2 Bachweg
5	09 _B 39	39		○ 4 Fehrsstraße
6	09 _B 39	09 _B 39		○ 6 Prieser Strand
7	09 _B 39	09 _B 39		○ 7 Schusterkrug
8	09 _B 39	09 _B 35		○ 8 Flughafen Kiel
9	09 _B 39	05 _B 35		○ 9 Ostpreußenplatz
10	09 _B 39	05 _B 35		○ 10 Stettiner Weg
11	09 _B 39	05 _B 35		○ 12 Immelmannstraße
12	09 _B 39	05 _B 35		○ 13 Richthofenstraße
13	09 _B 39	05 _B 35		○ 14 Nixenweg
14	09 _B 39	05 _B 35		○ 15 Gravensteiner Straße
15	09 _B 39	05 _B 35		○ 16 Jaegerallee
16	09 _B 39	05 _B 35		○ 17 Schleuse
17	09 _B 39			○ 18 Kastanienallee
18				○ 19 Grimmstraße
19				○ 20 Holtenau, Schule
20				○ 21 Apenrader Straße
21				○ 22 Richthofenstraße
22				○ 23 Immelmannstraße
23				○ 26 Schleusenstraße
24				○ 27 Knorrstraße
25				○ 29 Elendsredder
26				○ 30 Friedrich-Junge-Schule Wik
27				○ 31 Steenbeker Weg
28				○ 32 Am Stadion
29				○ 34 Nordfriedhof
30				○ 35 Rankestraße
31				○ 36 Universität/Westring
32				○ 37 Goetheschule
33				○ 38 HansasträÙe
34				○ 40 Lehmburg
35				○ 41 Dreiecksplatz
36				○ 48 Schwedenkai
37				○ 51 Andreas-Gayk-StraÙe C
38				○ 53 Hauptbahnhof C3
39				○ 55 Kirchhofallee
40				○ 57 Adelheidstraße
41				○ 59 Wilhelmplatz
42				○ 60 Metzstraße
43				○ 61 Virchowstraße
44				○ 62 Mühlenweg
45				○ 63 Hasselrade
46				○ 64 Waldeck
47				○ 65 Melsdorfer Straße
48				○ 66 Waldesruh
49				○ 67 Russeer Weg
50				○ 68 Alt Mettenhof
51				○ 69 Königsförder Weg
52				○ 70 Max-Tau-Schule
53				○ ⋮
54				○ 78 Melsdorf

Erklärung zur Fahrt

B : bis Bahnhof Melsdorf

Gültig ab 03.09.2017, ohne Gewähr



91/92 Friedrichsort - Holtenau - Wik - Hauptbahnhof - Melsdorf

Haltestelle: Bachweg

	Montag - Freitag	Samstag	Sonntag / Feiertag	Fahrzeiten / Haltestellen
Std.	Minuten	Minuten	Minuten	
3				● Bachweg
4				○ Fehrsstraße
5	11 _B 41	41		○ Prieser Strand
6	11 _B 41	11 _B 41		○ Schusterkrug
7	11 _B 41	11 _B 41		○ Flughafen Kiel
8	11 _B 41	11 _B 37		○ Ostpreußenplatz
9	11 _B 41	07 _B 37		○ Stettiner Weg
10	11 _B 41	07 _B 37		○ Immelmannstraße
11	11 _B 41	07 _B 37		○ Richthofenstraße
12	11 _B 41	07 _B 37		○ Nixenweg
13	11 _B 41	07 _B 37		○ Gravensteiner Straße
14	11 _B 41	07 _B 37		○ Jaegerallee
15	11 _B 41	07 _B 37		○ Schleuse
16	11 _B 41	07 _B 37		○ Kastanienallee
17	11 _B 41			○ Grimmstraße
18				○ Holtenau, Schule
19				○ Apenrader Straße
20				○ Richthofenstraße
21				○ Immelmannstraße
22				○ Schleusenstraße
23				○ Knorrstraße
0				○ Elendsredder
1				○ Friedrich-Junge-Schule Wik
				○ Steenbeker Weg
				○ Am Stadion
				○ Nordfriedhof
				○ Rankestraße
				○ Universität/Westring
				○ Goetheschule
				○ Hansastraße
				○ Lehmberg
				○ Dreiecksplatz
				○ Schwedenkai
				○ Andreas-Gayk-Straße C
				○ Hauptbahnhof C3
				○ Kirchhofallee
				○ Adelheidstraße
				○ Wilhelmplatz
				○ Metzstraße
				○ Virchowstraße
				○ Mühlenweg
				○ Hasselrade
				○ Waldeck
				○ Melsdorfer Straße
				○ Waldesruh
				○ Russeer Weg
				○ Alt Mettenhof
				○ Königsförder Weg
				○ Max-Tau-Schule
				○ Odensestraße
				○
				○ Melsdorf

Erklärung zur Fahrt

B : bis Bahnhof Melsdorf

Gültig ab 03.09.2017, ohne Gewähr

KVG, Wertstr. 233-243, 24143 Kiel / www.kvg-kiel.de / Telefon: 0431 2203-2203

**Aktuelle Abfahrten
auf Ihr Handy:
QR-Code scannen**



91/92 Friedrichsort - Holtenau - Wik - Hauptbahnhof - Melsdorf

Haltestelle: Fehrsstraße

	Montag - Freitag	Samstag	Sonntag / Feiertag	Fahrzeiten / Haltestellen
Std.	Minuten	Minuten	Minuten	
3				● Fehrsstraße
4				○ 2 Prieser Strand
5	13 _B 43	42		○ 3 Schusterkrug
6	13 _B 43	12 _B 42		○ 4 Flughafen Kiel
7	13 _B 43	12 _B 42		○ 5 Ostpreußenplatz
8	13 _B 43	12 _B 39		○ 6 Stettiner Weg
9	13 _B 43	09 _B 39		○ 8 Immelmannstraße
10	13 _B 43	09 _B 39		○ 9 Richthofenstraße
11	13 _B 43	09 _B 39		○ 10 Nixenweg
12	13 _B 43	09 _B 39		○ 11 Gravensteiner Straße
13	13 _B 43	09 _B 39		○ 12 Jaegerallee
14	13 _B 43	09 _B 39		○ 13 Schleuse
15	13 _B 43	09 _B 39		○ 14 Kastanienallee
16	13 _B 43	09 _B 39		○ 15 Grimmstraße
17	13 _B 43			○ 16 Holtenau, Schule
18				○ 17 Apenrader Straße
19				○ 18 Richthofenstraße
20				○ 19 Immelmannstraße
21				○ 22 Schleusenstraße
22				○ 23 Knorrstraße
23				○ 25 Elendsredder
0				○ 26 Friedrich-Junge-Schule Wik
1				○ 27 Steenbeker Weg
				○ 28 Am Stadion
				○ 30 Nordfriedhof
				○ 31 Rankestraße
				○ 32 Universität/Westring
				○ 33 Goetheschule
				○ 34 Hansastraße
				○ 36 Lehmborg
				○ 37 Dreiecksplatz
				○ 44 Schwedenkai
				○ 47 Andreas-Gayk-Straße C
				○ 49 Hauptbahnhof C3
				○ 51 Kirchhofallee
				○ 53 Adelheidstraße
				○ 55 Wilhelmplatz
				○ 56 Metzstraße
				○ 57 Virchowstraße
				○ 58 Mühlenweg
				○ 59 Hasselrade
				○ 60 Waldeck
				○ 61 Melsdorfer Straße
				○ 62 Waldesruh
				○ 63 Russeer Weg
				○ 64 Alt Mettenhof
				○ 65 Königsförder Weg
				○ 66 Max-Tau-Schule
				○ 68 Odensestraße
				○ 69 Roskilder Weg
				○ ⋮
				○ 74 Melsdorf

Erklärung zur Fahrt

B : bis Bahnhof Melsdorf

Gültig ab 03.09.2017, ohne Gewähr



91/92 Friedrichsort - Holtenau - Wik - Hauptbahnhof - Melsdorf

Haltestelle: Prieser Strand

	Montag - Freitag	Samstag	Sonntag / Feiertag	Fahrzeiten / Haltestellen
Std.	Minuten	Minuten	Minuten	
3				● Prieser Strand
4				○ 1 Schusterkrug
5	15 _B 45	43		○ 2 Flughafen Kiel
6	15 _B 45	13 _B 43		○ 3 Ostpreußenplatz
7	15 _B 45	13 _B 43		○ 4 Stettiner Weg
8	15 _B 45	13 _B 41		○ 6 Immelmannstraße
9	15 _B 45	11 _B 41		○ 7 Richthofenstraße
10	15 _B 45	11 _B 41		○ 8 Nixenweg
11	15 _B 45	11 _B 41		○ 9 Gravensteiner Straße
12	15 _B 45	11 _B 41		○ 10 Jaegerallee
13	15 _B 45	11 _B 41		○ 11 Schleuse
14	15 _B 45	11 _B 41		○ 12 Kastanienallee
15	15 _B 45	11 _B 41		○ 13 Grimmstraße
16	15 _B 45	11 _B 41		○ 14 Holtenau, Schule
17	15 _B 45			○ 15 Apenrader Straße
18				○ 16 Richthofenstraße
19				○ 17 Immelmannstraße
20				○ 20 Schleusenstraße
21				○ 21 Knorrstraße
22				○ 23 Elendsredder
23				○ 24 Friedrich-Junge-Schule Wik
0				○ 25 Steenbeker Weg
1				○ 26 Am Stadion
				○ 28 Nordfriedhof
				○ 29 Rankestraße
				○ 30 Universität/Westring
				○ 31 Goetheschule
				○ 32 Hansastraße
				○ 34 Lehmborg
				○ 35 Dreiecksplatz
				○ 42 Schwedenkai
				○ 45 Andreas-Gayk-Straße C
				○ 47 Hauptbahnhof C3
				○ 49 Kirhhofallee
				○ 51 Adelheidstraße
				○ 53 Wilhelmplatz
				○ 54 Metzstraße
				○ 55 Virchowstraße
				○ 56 Mühlenweg
				○ 57 Hasselrade
				○ 58 Waldeck
				○ 59 Melsdorfer Straße
				○ 60 Waldesruh
				○ 61 Russeer Weg
				○ 62 Alt Mettenhof
				○ 63 Königsförder Weg
				○ 64 Max-Tau-Schule
				○ 66 Odensestraße
				○ 67 Roskilder Weg
				○ 68 Seelandweg
				○ ⋮
				○ 72 Melsdorf

Erklärung zur Fahrt

B : bis Bahnhof Melsdorf

Gültig ab 03.09.2017, ohne Gewähr

KVG, Wertstr. 233-243, 24143 Kiel / www.kvg-kiel.de / Telefon: 0431 2203-2203

Aktuelle Abfahrten
auf Ihr Handy:
QR-Code scannen



91/92 Friedrichsort - Holtenau - Wik - Hauptbahnhof - Melsdorf

Haltestelle: Schusterkrug

	Montag - Freitag	Samstag	Sonntag / Feiertag	Fahrzeiten / Haltestellen
Std.	Minuten	Minuten	Minuten	
3				● Schusterkrug
4				○ 1 Flughafen Kiel
5	16 _B 46	44		○ 2 Ostpreußenplatz
6	16 _B 46	14 _B 44		○ 3 Stettiner Weg
7	16 _B 46	14 _B 44		○ 5 Immelmannstraße
8	16 _B 46	14 _B 42		○ 6 Richthofenstraße
9	16 _B 46	12 _B 42		○ 7 Nixenweg
10	16 _B 46	12 _B 42		○ 8 Gravensteiner Straße
11	16 _B 46	12 _B 42		○ 9 Jaegerallee
12	16 _B 46	12 _B 42		○ 10 Schleuse
13	16 _B 46	12 _B 42		○ 11 Kastanienallee
14	16 _B 46	12 _B 42		○ 12 Grimmstraße
15	16 _B 46	12 _B 42		○ 13 Holtenau, Schule
16	16 _B 46	12 _B 42		○ 14 Apenrader Straße
17	16 _B 46			○ 15 Richthofenstraße
18				○ 16 Immelmannstraße
19				○ 19 Schleusenstraße
20				○ 20 Knorrstraße
21				○ 22 Elendsredder
22				○ 23 Friedrich-Junge-Schule Wik
23				○ 24 Steenbeker Weg
0				○ 25 Am Stadion
1				○ 27 Nordfriedhof
				○ 28 Rankestraße
				○ 29 Universität/Westring
				○ 30 Goetheschule
				○ 31 Hansastraße
				○ 33 Lehmborg
				○ 34 Dreiecksplatz
				○ 41 Schwedenkai
				○ 44 Andreas-Gayk-Straße C
				○ 46 Hauptbahnhof C3
				○ 48 Kirchhofallee
				○ 50 Adelheidstraße
				○ 52 Wilhelmplatz
				○ 53 Metzstraße
				○ 54 Virchowstraße
				○ 55 Mühlenweg
				○ 56 Hasselrade
				○ 57 Waldeck
				○ 58 Melsdorfer Straße
				○ 59 Waldesruh
				○ 60 Russeer Weg
				○ 61 Alt Mettenhof
				○ 62 Königsförder Weg
				○ 63 Max-Tau-Schule
				○ 65 Odensestraße
				○ 66 Roskilder Weg
				○ 67 Seelandweg
				○ 2 Schmiedekoppel
				○ 71 Melsdorf

Erklärung zur Fahrt

B : bis Bahnhof Melsdorf

Gültig ab 03.09.2017, ohne Gewähr

KVG, Wertstr. 233-243, 24143 Kiel / www.kvg-kiel.de / Telefon: 0431 2203-2203

Aktuelle Abfahrten
auf Ihr Handy:
QR-Code scannen



91/92 Friedrichsort - Holtenau - Wik - Hauptbahnhof - Melsdorf

Haltestelle: Flughafen Kiel

	Montag - Freitag	Samstag	Sonntag / Feiertag	Fahrzeiten / Haltestellen
Std.	Minuten	Minuten	Minuten	
3				● Flughafen Kiel
4				○ 1 Ostpreußenplatz
5	17 _B 47	45		○ 2 Stettiner Weg
6	17 _B 47	15 _B 45		○ 4 Immelmannstraße
7	17 _B 47	15 _B 45		○ 5 Richthofenstraße
8	17 _B 47	15 _B 43		○ 6 Nixenweg
9	17 _B 47	13 _B 43		○ 7 Gravensteiner Straße
10	17 _B 47	13 _B 43		○ 8 Jaegerallee
11	17 _B 47	13 _B 43		○ 9 Schleuse
12	17 _B 47	13 _B 43		○ 10 Kastanienallee
13	17 _B 47	13 _B 43		○ 11 Grimmstraße
14	17 _B 47	13 _B 43		○ 12 Holtenau, Schule
15	17 _B 47	13 _B 43		○ 13 Apenrader Straße
16	17 _B 47	13 _B 43		○ 14 Richthofenstraße
17	17 _B 47			○ 15 Immelmannstraße
18				○ 18 Schleusenstraße
19				○ 19 Knorrstraße
20				○ 21 Elendsredder
21				○ 22 Friedrich-Junge-Schule Wik
22				○ 23 Steenbeker Weg
23				○ 24 Am Stadion
24				○ 26 Nordfriedhof
25				○ 27 Rankestraße
26				○ 28 Universität/Westring
27				○ 29 Goetheschule
28				○ 30 HansasträÙe
29				○ 32 Lehmberg
30				○ 33 Dreiecksplatz
31				○ 40 Schwedenkai
32				○ 43 Andreas-Gayk-StraÙe C
33				○ 45 Hauptbahnhof C3
34				○ 47 Kirchhofallee
35				○ 49 Adelheidstraße
36				○ 51 Wilhelmplatz
37				○ 52 Metzstraße
38				○ 53 Virchowstraße
39				○ 54 Mühlenweg
40				○ 55 Hasselrade
41				○ 56 Waldeck
42				○ 57 Melsdorfer Straße
43				○ 58 Waldesruh
44				○ 59 Russeer Weg
45				○ 60 Alt Mettenhof
46				○ 61 Königsförder Weg
47				○ 62 Max-Tau-Schule
48				○ 64 Odensestraße
49				○ 65 Roskilder Weg
50				○ 66 Seelandweg
51				○ 2 Schmiedekoppel
52				○ 4 Bahnhof Melsdorf
53				○ 68 Schneiderkoppel
54				○ 70 Melsdorf

Erklärung zur Fahrt

B : bis Bahnhof Melsdorf

Gültig ab 03.09.2017, ohne Gewähr

KVG, Wertstr. 233-243, 24143 Kiel / www.kvg-kiel.de / Telefon: 0431 2203-2203

Aktuelle Abfahrten
auf Ihr Handy:
QR-Code scannen



91/92 Friedrichsort - Holtenau - Wik - Hauptbahnhof - Melsdorf

Haltestelle: Ostpreußenplatz

	Montag - Freitag	Samstag	Sonntag / Feiertag	Fahrzeiten / Haltestellen
Std.	Minuten	Minuten	Minuten	
3				● Ostpreußenplatz
4				○ Stettiner Weg
5	18 _B 48	46		○ 3 Immelmannstraße
6	18 _B 48	16 _B 46		○ 4 Richthofenstraße
7	18 _B 48	16 _B 46		○ 5 Nixenweg
8	18 _B 48	16 _B 44		○ 6 Gravensteiner Straße
9	18 _B 48	14 _B 44		○ 7 Jaegerallee
10	18 _B 48	14 _B 44		○ 8 Schleuse
11	18 _B 48	14 _B 44		○ 9 Kastanienallee
12	18 _B 48	14 _B 44		○ 10 Grimmstraße
13	18 _B 48	14 _B 44		○ 11 Holtenau, Schule
14	18 _B 48	14 _B 44		○ 12 Apenrader Straße
15	18 _B 48	14 _B 44		○ 13 Richthofenstraße
16	18 _B 48	14 _B 44		○ 14 Immelmannstraße
17	18 _B 48			○ 17 Schleusenstraße
18				○ 18 Knorrstraße
19				○ 20 Elendsredder
20				○ 21 Friedrich-Junge-Schule Wik
21				○ 22 Steenbeker Weg
22				○ 23 Am Stadion
23				○ 25 Nordfriedhof
24				○ 26 Rankestraße
25				○ 27 Universität/Westring
26				○ 28 Goetheschule
27				○ 29 Hansastraße
28				○ 31 Lehmborg
29				○ 32 Dreiecksplatz
30				○ 39 Schwedenkai
31				○ 42 Andreas-Gayk-Straße C
32				○ 44 Hauptbahnhof C3
33				○ 46 Kirchhofallee
34				○ 48 Adelheidstraße
35				○ 50 Wilhelmplatz
36				○ 51 Metzstraße
37				○ 52 Virchowstraße
38				○ 53 Mühlenweg
39				○ 54 Hasselrade
40				○ 55 Waldeck
41				○ 56 Melsdorfer Straße
42				○ 57 Waldesruh
43				○ 58 Russeer Weg
44				○ 59 Alt Mettenhof
45				○ 60 Königsförder Weg
46				○ 61 Max-Tau-Schule
47				○ 63 Odensestraße
48				○ 64 Roskilder Weg
49				○ 65 Seelandweg
50				○ 2 Schmiedekoppel
51				○ 4 Bahnhof Melsdorf
52				○ 67 Schneiderkoppel
53				○ 69 Melsdorf

Erklärung zur Fahrt

B : bis Bahnhof Melsdorf

Gültig ab 03.09.2017, ohne Gewähr

KVG, Wertstr. 233-243, 24143 Kiel / www.kvg-kiel.de / Telefon: 0431 2203-2203

**Aktuelle Abfahrten
auf Ihr Handy:
QR-Code scannen**



91/92 Friedrichsort - Holtenau - Wik - Hauptbahnhof - Melsdorf

Haltestelle: Stettiner Weg

	Montag - Freitag	Samstag	Sonntag / Feiertag	Fahrzeiten / Haltestellen
Std.	Minuten	Minuten	Minuten	
3				● Stettiner Weg
4				○ 2 Immelmannstraße
5	19 _B 49	47		○ 3 Richthofenstraße
6	19 _B 49	17 _B 47		○ 4 Nixenweg
7	19 _B 49	17 _B 47		○ 5 Gravensteiner Straße
8	19 _B 49	17 _B 45		○ 6 Jaegerallee
9	19 _B 49	15 _B 45		○ 7 Schleuse
10	19 _B 49	15 _B 45		○ 8 Kastanienallee
11	19 _B 49	15 _B 45		○ 9 Grimmstraße
12	19 _B 49	15 _B 45		○ 10 Holtenau, Schule
13	19 _B 49	15 _B 45		○ 11 Apenrader Straße
14	19 _B 49	15 _B 45		○ 12 Richthofenstraße
15	19 _B 49	15 _B 45		○ 13 Immelmannstraße
16	19 _B 49	15 _B 45		○ 16 Schleusenstraße
17	19 _B 49			○ 17 Knorrstraße
18				○ 19 Elendsredder
19				○ 20 Friedrich-Junge-Schule Wik
20				○ 21 Steenbeker Weg
21				○ 22 Am Stadion
22				○ 24 Nordfriedhof
23				○ 25 Rankestraße
0				○ 26 Universität/Westring
1				○ 27 Goetheschule
				○ 28 HansasträÙe
				○ 30 Lehmberg
				○ 31 Dreiecksplatz
				○ 38 Schwedenkai
				○ 41 Andreas-Gayk-StraÙe C
				○ 43 Hauptbahnhof C3
				○ 45 Kirchhofallee
				○ 47 Adelheidstraße
				○ 49 Wilhelmplatz
				○ 50 Metzstraße
				○ 51 Virchowstraße
				○ 52 Mühlenweg
				○ 53 Hasselrade
				○ 54 Waldeck
				○ 55 Melsdorfer Straße
				○ 56 Waldesruh
				○ 57 Russeer Weg
				○ 58 Alt Mettenhof
				○ 59 Königsförder Weg
				○ 60 Max-Tau-Schule
				○ 62 Odensestraße
				○ 63 Roskilder Weg
				○ 64 Seelandweg
				○ 2 Schmiedekoppel
				○ 4 Bahnhof Melsdorf
				○ 66 Schneiderkoppel
				○ 68 Melsdorf

Erklärung zur Fahrt

B : bis Bahnhof Melsdorf

Gültig ab 03.09.2017, ohne Gewähr



91/92 Friedrichsort - Holtenau - Wik - Hauptbahnhof - Melsdorf

Haltestelle: Immelmanstraße

	Montag - Freitag	Samstag	Sonntag / Feiertag	Fahrzeiten / Haltestellen
Std.	Minuten	Minuten	Minuten	
3				● Immelmanstraße
4				○ 1 Richthofenstraße
5	21 _B 51	49		○ 2 Nixenweg
6	21 _B 51	19 _B 49		○ 3 Gravensteiner Straße
7	21 _B 51	19 _B 49		○ 4 Jaegerallee
8	21 _B 51	19 _B 47		○ 5 Schleuse
9	21 _B 51	17 _B 47		○ 6 Kastanienallee
10	21 _B 51	17 _B 47		○ 7 Grimmstraße
11	21 _B 51	17 _B 47		○ 8 Holtenau, Schule
12	21 _B 51	17 _B 47		○ 9 Apenrader Straße
13	21 _B 51	17 _B 47		○ 10 Richthofenstraße
14	21 _B 51	17 _B 47		○ 11 Immelmanstraße
15	21 _B 51	17 _B 47		○ 14 Schleusenstraße
16	21 _B 51	17 _B 47		○ 15 Knorrstraße
17	21 _B 51			○ 17 Elendsredder
18				○ 18 Friedrich-Junge-Schule Wik
19				○ 19 Steenbeker Weg
20				○ 20 Am Stadion
21				○ 22 Nordfriedhof
22				○ 23 Rankestraße
23				○ 24 Universität/Westring
0				○ 25 Goetheschule
1				○ 26 Hansastraße
				○ 28 Lehmberg
				○ 29 Dreiecksplatz
				○ 36 Schwedenkai
				○ 39 Andreas-Gayk-Straße C
				○ 41 Hauptbahnhof C3
				○ 43 Kirchhofallee
				○ 45 Adelheidstraße
				○ 47 Wilhelmplatz
				○ 48 Metzstraße
				○ 49 Virchowstraße
				○ 50 Mühlenweg
				○ 51 Hasselrade
				○ 52 Waldeck
				○ 53 Melsdorfer Straße
				○ 54 Waldesruh
				○ 55 Russeer Weg
				○ 56 Alt Mettenhof
				○ 57 Königsförder Weg
				○ 58 Max-Tau-Schule
				○ 60 Odensestraße
				○ 61 Roskilder Weg
				○ 62 Seelandweg
				○ 2 Schmiedekoppel
				○ 4 Bahnhof Melsdorf
				○ 64 Schneiderkoppel
				○ 66 Melsdorf

Erklärung zur Fahrt

B : bis Bahnhof Melsdorf

Gültig ab 03.09.2017, ohne Gewähr



91/92 Friedrichsort - Holtenau - Wik - Hauptbahnhof - Melsdorf

Haltestelle: Richthofenstraße

	Montag - Freitag	Samstag	Sonntag / Feiertag	Fahrzeiten / Haltestellen
Std.	Minuten	Minuten	Minuten	
3				● Richthofenstraße
4				○ 1 Nixenweg
5	22 _B 52	20 _B 50		○ 2 Gravensteiner Straße
6	22 _B 52	20 _B 50		○ 3 Jaegerallee
7	22 _B 52	20 _B 50		○ 4 Schleuse
8	22 _B 52	20 _B 48		○ 5 Kastanienallee
9	22 _B 52	18 _B 48		○ 6 Grimmstraße
10	22 _B 52	18 _B 48		○ 7 Holtenau, Schule
11	22 _B 52	18 _B 48		○ 8 Apenrader Straße
12	22 _B 52	18 _B 48		○ 9 Richthofenstraße
13	22 _B 52	18 _B 48		○ 10 Immelmannstraße
14	22 _B 52	18 _B 48		○ 13 Schleusenstraße
15	22 _B 52	18 _B 48		○ 14 Knorrstraße
16	22 _B 52	18 _B 48		○ 16 Elendsredder
17	22 _B 52			○ 17 Friedrich-Junge-Schule Wik
18				○ 18 Steenbeker Weg
19				○ 19 Am Stadion
20				○ 21 Nordfriedhof
21				○ 22 Rankestraße
22				○ 23 Universität/Westring
23				○ 24 Goetheschule
0				○ 25 Hansastraße
1				○ 27 Lehmberg
				○ 28 Dreiecksplatz
				○ 35 Schwedenkai
				○ 38 Andreas-Gayk-Straße C
				○ 40 Hauptbahnhof C3
				○ 42 Kirchhofallee
				○ 44 Adelheidstraße
				○ 46 Wilhelmsplatz
				○ 47 Metzstraße
				○ 48 Virchowstraße
				○ 49 Mühlenweg
				○ 50 Hasselrade
				○ 51 Waldeck
				○ 52 Melsdorfer Straße
				○ 53 Waldesruh
				○ 54 Russeer Weg
				○ 55 Alt Mettenhof
				○ 56 Königsförder Weg
				○ 57 Max-Tau-Schule
				○ 59 Odensestraße
				○ 60 Roskilder Weg
				○ 61 Seelandweg
				○ 2 Schmiedekoppel
				○ 4 Bahnhof Melsdorf
				○ 63 Schneiderkoppel
				○ 65 Melsdorf

Erklärung zur Fahrt

B : bis Bahnhof Melsdorf

Gültig ab 03.09.2017, ohne Gewähr



91/92 Friedrichsort - Holtenau - Wik - Hauptbahnhof - Melsdorf

Haltestelle: Nixenweg

	Montag - Freitag	Samstag	Sonntag / Feiertag
Std.	Minuten	Minuten	Minuten
3			
4			
5	23 _B 53	21 _B 51	
6	23 _B 53	21 _B 51	
7	23 _B 53	21 _B 51	
8	23 _B 53	21 _B 49	
9	23 _B 53	19 _B 49	
10	23 _B 53	19 _B 49	
11	23 _B 53	19 _B 49	
12	23 _B 53	19 _B 49	
13	23 _B 53	19 _B 49	
14	23 _B 53	19 _B 49	
15	23 _B 53	19 _B 49	
16	23 _B 53	19 _B 49	
17	23 _B 53		
18			
19			
20			
21			
22			
23			
0			
1			

Fahrzeiten / Haltestellen

- Nixenweg
- 1 Gravensteiner Straße
- 2 Jaegerallee
- 3 Schleuse
- 4 Kastanienallee
- 5 Grimmstraße
- 6 Holtenau, Schule
- 7 Apenrader Straße
- 8 Richthofenstraße
- 9 Immelmannstraße
- 12 Schleusenstraße
- 13 Knorrstraße
- 15 Elendsredder
- 16 Friedrich-Junge-Schule Wik
- 17 Steenbeker Weg
- 18 Am Stadion
- 20 Nordfriedhof
- 21 Rankestraße
- 22 Universität/Westring
- 23 Goetheschule
- 24 Hansastraße
- 26 Lehmberg
- 27 Dreiecksplatz
- 34 Schwedenkai
- 37 Andreas-Gayk-Straße C
- 39 Hauptbahnhof C3
- 41 Kirchhofallee
- 43 Adelheidstraße
- 45 Wilhelmplatz
- 46 Metzstraße
- 47 Virchowstraße
- 48 Mühlenweg
- 49 Hasselrade
- 50 Waldeck
- 51 Melsdorfer Straße
- 52 Waldesruh
- 53 Russeer Weg
- 54 Alt Mettenhof
- 55 Königsförder Weg
- 56 Max-Tau-Schule
- 58 Odensestraße
- 59 Roskilder Weg
- 60 Seelandweg
- 2 Schmiedekoppel
- 4 Bahnhof Melsdorf
- 62 Schneiderkoppel
- 64 Melsdorf

Erklärung zur Fahrt

B : bis Bahnhof Melsdorf

Gültig ab 03.09.2017, ohne Gewähr



91/92 Friedrichsort - Holtenau - Wik - Hauptbahnhof - Melsdorf

Haltestelle: Gravensteiner Straße

	Montag - Freitag	Samstag	Sonntag / Feiertag
Std.	Minuten	Minuten	Minuten
3			
4			
5	24 _B 54	22 _B 52	
6	24 _B 54	22 _B 52	
7	24 _B 54	22 _B 52	
8	24 _B 54	22 _B 50	
9	24 _B 54	20 _B 50	
10	24 _B 54	20 _B 50	
11	24 _B 54	20 _B 50	
12	24 _B 54	20 _B 50	
13	24 _B 54	20 _B 50	
14	24 _B 54	20 _B 50	
15	24 _B 54	20 _B 50	
16	24 _B 54	20 _B 50	
17	24 _B 54		
18			
19			
20			
21			
22			
23			
0			
1			

Fahrzeiten / Haltestellen

- Gravensteiner Straße
- 1 ○ Jaegerallee
- 2 ○ Schleuse
- 3 ○ Kastanienallee
- 4 ○ Grimmstraße
- 5 ○ Holtenau, Schule
- 6 ○ Apenrader Straße
- 7 ○ Richthofenstraße
- 8 ○ Immelmannstraße
- 11 ○ Schleusenstraße
- 12 ○ Knorrstraße
- 14 ○ Elendsredder
- 15 ○ Friedrich-Junge-Schule Wik
- 16 ○ Steenbeker Weg
- 17 ○ Am Stadion
- 19 ○ Nordfriedhof
- 20 ○ Rankestraße
- 21 ○ Universität/Westring
- 22 ○ Goetheschule
- 23 ○ Hansastraße
- 25 ○ Lehmberg
- 26 ○ Dreiecksplatz
- 33 ○ Schwedenkai
- 36 ○ Andreas-Gayk-Straße C
- 38 ○ Hauptbahnhof C3
- 40 ○ Kirchhofallee
- 42 ○ Adelheidstraße
- 44 ○ Wilhelmplatz
- 45 ○ Metzstraße
- 46 ○ Virchowstraße
- 47 ○ Mühlenweg
- 48 ○ Hasselrade
- 49 ○ Waldeck
- 50 ○ Melsdorfer Straße
- 51 ○ Waldesruh
- 52 ○ Russeer Weg
- 53 ○ Alt Mettenhof
- 54 ○ Königsförder Weg
- 55 ○ Max-Tau-Schule
- 57 ○ Odensestraße
- 58 ○ Roskilder Weg
- 59 ○ Seelandweg
- 2 ○ Schmiedekoppel
- 4 ○ Bahnhof Melsdorf
- 61 ○ Schneiderkoppel
- 63 ○ Melsdorf

Erklärung zur Fahrt

B : bis Bahnhof Melsdorf

Gültig ab 03.09.2017, ohne Gewähr

**Aktuelle Abfahrten
auf Ihr Handy:
QR-Code scannen**



91/92 Friedrichsort - Holtenau - Wik - Hauptbahnhof - Melsdorf

Haltestelle: Jaegerallee

	Montag - Freitag	Samstag	Sonntag / Feiertag
Std.	Minuten	Minuten	Minuten
3			
4			
5	25 _B 55	23 _B 53	
6	25 _B 55	23 _B 53	
7	25 _B 55	23 _B 53	
8	25 _B 55	23 _B 51	
9	25 _B 55	21 _B 51	
10	25 _B 55	21 _B 51	
11	25 _B 55	21 _B 51	
12	25 _B 55	21 _B 51	
13	25 _B 55	21 _B 51	
14	25 _B 55	21 _B 51	
15	25 _B 55	21 _B 51	
16	25 _B 55	21 _B 51	
17	25 _B 55		
18			
19			
20			
21			
22			
23			
0			
1			

Fahrzeiten / Haltestellen

- Jaegerallee
- 1 Schleuse
- 2 Kastanienallee
- 3 Grimmstraße
- 4 Holtenau, Schule
- 5 Apenrader Straße
- 6 Richthofenstraße
- 7 Immelmannstraße
- 10 Schleusenstraße
- 11 Knorrstraße
- 13 Elendsredder
- 14 Friedrich-Junge-Schule Wik
- 15 Steenbeker Weg
- 16 Am Stadion
- 18 Nordfriedhof
- 19 Rankestraße
- 20 Universität/Westring
- 21 Goetheschule
- 22 Hansastraße
- 24 Lehmberg
- 25 Dreiecksplatz
- 32 Schwedenkai
- 35 Andreas-Gayk-Straße C
- 37 Hauptbahnhof C3
- 39 Kirchhofallee
- 41 Adelheidstraße
- 43 Wilhelmplatz
- 44 Metzstraße
- 45 Virchowstraße
- 46 Mühlenweg
- 47 Hasselrade
- 48 Waldeck
- 49 Melsdorfer Straße
- 50 Waldesruh
- 51 Russeer Weg
- 52 Alt Mettenhof
- 53 Königsförder Weg
- 54 Max-Tau-Schule
- 56 Odensestraße
- 57 Roskilder Weg
- 58 Seelandweg
- 2 Schmiedekoppel
- 4 Bahnhof Melsdorf
- 60 Schneiderkoppel
- 62 Melsdorf

Erklärung zur Fahrt

B : bis Bahnhof Melsdorf

Gültig ab 03.09.2017, ohne Gewähr

**Aktuelle Abfahrten
auf Ihr Handy:
QR-Code scannen**



91/92 Friedrichsort - Holtenau - Wik - Hauptbahnhof - Melsdorf

Haltestelle: Schleuse

	Montag - Freitag	Samstag	Sonntag / Feiertag
Std.	Minuten	Minuten	Minuten
3			
4			
5	26 _B 56	24 _B 54	
6	26 _B 56	24 _B 54	
7	26 _B 56	24 _B 54	
8	26 _B 56	24 _B 52	
9	26 _B 56	22 _B 52	
10	26 _B 56	22 _B 52	
11	26 _B 56	22 _B 52	
12	26 _B 56	22 _B 52	
13	26 _B 56	22 _B 52	
14	26 _B 56	22 _B 52	
15	26 _B 56	22 _B 52	
16	26 _B 56	22 _B 52	
17	26 _B 56		
18			
19			
20			
21			
22			
23			
0			
1			

Fahrzeiten / Haltestellen	
●	Schleuse
1 ○	Kastanienallee
2 ○	Grimmstraße
3 ○	Holtenau, Schule
4 ○	Apenrader Straße
5 ○	Richthofenstraße
6 ○	Immelmannstraße
9 ○	Schleusenstraße
10 ○	Knorrstraße
12 ○	Elendsredder
13 ○	Friedrich-Junge-Schule Wik
14 ○	Steenbeker Weg
15 ○	Am Stadion
17 ○	Nordfriedhof
18 ○	Rankestraße
19 ○	Universität/Westring
20 ○	Goetheschule
21 ○	Hansastraße
23 ○	Lehmberg
24 ○	Dreiecksplatz
31 ○	Schwedenkai
34 ○	Andreas-Gayk-Straße C
36 ○	Hauptbahnhof C3
38 ○	Kirchhofallee
40 ○	Adelheidstraße
42 ○	Wilhelmplatz
43 ○	Metzstraße
44 ○	Virchowstraße
45 ○	Mühlenweg
46 ○	Hasselrade
47 ○	Waldeck
48 ○	Melsdorfer Straße
49 ○	Waldesruh
50 ○	Russeer Weg
51 ○	Alt Mettenhof
52 ○	Königsförder Weg
53 ○	Max-Tau-Schule
55 ○	Odensestraße
56 ○	Roskilder Weg
57 ○	Seelandweg
2 ○	Schmiedekoppel
4 ○	Bahnhof Melsdorf
59 ○	Schneiderkoppel
61 ○	Melsdorf

Erklärung zur Fahrt

B : bis Bahnhof Melsdorf

Gültig ab 03.09.2017, ohne Gewähr



91/92 Friedrichsort - Holtenau - Wik - Hauptbahnhof - Melsdorf

Haltestelle: Kastanienallee

	Montag - Freitag	Samstag	Sonntag / Feiertag
Std.	Minuten	Minuten	Minuten
3			
4			
5	27 _B 57	25 _B 55	
6	27 _B 57	25 _B 55	
7	27 _B 57	25 _B 55	
8	27 _B 57	25 _B 53	
9	27 _B 57	23 _B 53	
10	27 _B 57	23 _B 53	
11	27 _B 57	23 _B 53	
12	27 _B 57	23 _B 53	
13	27 _B 57	23 _B 53	
14	27 _B 57	23 _B 53	
15	27 _B 57	23 _B 53	
16	27 _B 57	23 _B 53	
17	27 _B 57		
18			
19			
20			
21			
22			
23			
0			
1			

Fahrzeiten / Haltestellen	
●	Kastanienallee
1 ○	Grimmstraße
2 ○	Holtenau, Schule
3 ○	Apenrader Straße
4 ○	Richthofenstraße
5 ○	Immelmannstraße
8 ○	Schleusenstraße
9 ○	Knorrstraße
11 ○	Elendsredder
12 ○	Friedrich-Junge-Schule Wik
13 ○	Steenbeker Weg
14 ○	Am Stadion
16 ○	Nordfriedhof
17 ○	Rankestraße
18 ○	Universität/Westring
19 ○	Goetheschule
20 ○	Hansastraße
22 ○	Lehmberg
23 ○	Dreiecksplatz
30 ○	Schwedenkai
33 ○	Andreas-Gayk-Straße C
35 ○	Hauptbahnhof C3
37 ○	Kirchhofallee
39 ○	Adelheidstraße
41 ○	Wilhelmplatz
42 ○	Metzstraße
43 ○	Virchowstraße
44 ○	Mühlenweg
45 ○	Hasselrade
46 ○	Waldeck
47 ○	Melsdorfer Straße
48 ○	Waldesruh
49 ○	Russeer Weg
50 ○	Alt Mettenhof
51 ○	Königsförder Weg
52 ○	Max-Tau-Schule
54 ○	Odensestraße
55 ○	Roskilder Weg
56 ○	Seelandweg
2 ○	Schmiedekoppel
4 ○	Bahnhof Melsdorf
58 ○	Schneiderkoppel
60 ○	Melsdorf

Erklärung zur Fahrt

B : bis Bahnhof Melsdorf

Gültig ab 03.09.2017, ohne Gewähr

**Aktuelle Abfahrten
auf Ihr Handy:
QR-Code scannen**



91/92 Friedrichsort - Holtenau - Wik - Hauptbahnhof - Melsdorf

Haltestelle: Grimmstraße

	Montag - Freitag	Samstag	Sonntag / Feiertag	Fahrzeiten / Haltestellen
Std.	Minuten	Minuten	Minuten	
3				● Grimmstraße
4				○ 1 Holtenau, Schule
5	28 _B 58	26 _B 56		○ 2 Apenrader Straße
6	28 _B 58	26 _B 56		○ 3 Richthofenstraße
7	28 _B 58	26 _B 56		○ 4 Immelmannstraße
8	28 _B 58	26 _B 54		○ 7 Schleusenstraße
9	28 _B 58	24 _B 54		○ 8 Knorrstraße
10	28 _B 58	24 _B 54		○ 10 Elendsredder
11	28 _B 58	24 _B 54		○ 11 Friedrich-Junge-Schule Wik
12	28 _B 58	24 _B 54		○ 12 Steenbeker Weg
13	28 _B 58	24 _B 54		○ 13 Am Stadion
14	28 _B 58	24 _B 54		○ 15 Nordfriedhof
15	28 _B 58	24 _B 54		○ 16 Rankestraße
16	28 _B 58	24 _B 54		○ 17 Universität/Westring
17	28 _B 58			○ 18 Goetheschule
18				○ 19 HansasträÙe
19				○ 21 Lehmberg
20				○ 22 Dreiecksplatz
21				○ 29 Schwedenkai
22				○ 32 Andreas-Gayk-StraÙe C
23				○ 34 Hauptbahnhof C3
0				○ 36 Kirchhofallee
1				○ 38 Adelheidstraße
				○ 40 Wilhelmplatz
				○ 41 Metzstraße
				○ 42 Virchowstraße
				○ 43 Mühlenweg
				○ 44 Hasselrade
				○ 45 Waldeck
				○ 46 Melsdorfer Straße
				○ 47 Waldesruh
				○ 48 Russeer Weg
				○ 49 Alt Mettenhof
				○ 50 Königsförder Weg
				○ 51 Max-Tau-Schule
				○ 53 Odensestraße
				○ 54 Roskilder Weg
				○ 55 Seelandweg
				○ 2 Schmiedekoppel
				○ 4 Bahnhof Melsdorf
				○ 57 Schneiderkoppel
				○ 59 Melsdorf

Erklärung zur Fahrt

B : bis Bahnhof Melsdorf

Gültig ab 03.09.2017, ohne Gewähr

KVG, Wertstr. 233-243, 24143 Kiel / www.kvg-kiel.de / Telefon: 0431 2203-2203

**Aktuelle Abfahrten
auf Ihr Handy:
QR-Code scannen**



91/92 Friedrichsort - Holtenau - Wik - Hauptbahnhof - Melsdorf

Haltestelle: Holtenau, Schule

	Montag - Freitag	Samstag	Sonntag / Feiertag	Fahrzeiten / Haltestellen
Std.	Minuten	Minuten	Minuten	
3				● Holtenau, Schule
4	57			○ 1 Apenrader Straße
5	29 _B 59	27 _B 57		○ 2 Richthofenstraße
6	29 _B 59	27 _B 57		○ 3 Immelmannstraße
7	29 _B 59	27 _B 57		○ 6 Schleusenstraße
8	29 _B 59	27 _B 55		○ 7 Knorrstraße
9	29 _B 59	25 _B 55		○ 9 Elendsredder
10	29 _B 59	25 _B 55		○ 10 Friedrich-Junge-Schule Wik
11	29 _B 59	25 _B 55		○ 11 Steenbeker Weg
12	29 _B 59	25 _B 55		○ 12 Am Stadion
13	29 _B 59	25 _B 55		○ 14 Nordfriedhof
14	29 _B 59	25 _B 55		○ 15 Rankestraße
15	29 _B 59	25 _B 55		○ 16 Universität/Westring
16	29 _B 59	25 _B 55		○ 17 Goetheschule
17	29 _B 59			○ 18 HansasträÙe
18	33 _B			○ 20 Lehmburg
19	03 33 _H			○ 21 Dreiecksplatz
20				○ 28 Schwedenkai
21				○ 31 Andreas-Gayk-StraÙe C
22				○ 33 Hauptbahnhof C3
23				○ 35 Kirchhofallee
0				○ 37 Adelheidstraße
1				○ 39 Wilhelmplatz
				○ 40 Metzstraße
				○ 41 Virchowstraße
				○ 42 Mühlenweg
				○ 43 Hasselrade
				○ 44 Waldeck
				○ 45 Melsdorfer Straße
				○ 46 Waldesruh
				○ 47 Russeer Weg
				○ 48 Alt Mettenhof
				○ 49 Königsförder Weg
				○ 50 Max-Tau-Schule
				○ 52 Odensestraße
				○ 53 Roskilder Weg
				○ 54 Seelandweg
				○ 2 Schmiedekoppel
				○ 4 Bahnhof Melsdorf
				○ 56 Schneiderkoppel
				○ 58 Melsdorf

Erklärung zur Fahrt

B : bis Bahnhof Melsdorf
H : nur bis Hauptbahnhof

Gültig ab 03.09.2017, ohne Gewähr



91/92 Friedrichsort - Holtenau - Wik - Hauptbahnhof - Melsdorf

Haltestelle: Apenrader Straße

	Montag - Freitag	Samstag	Sonntag / Feiertag	Fahrzeiten / Haltestellen
Std.	Minuten	Minuten	Minuten	
3				● Apenrader Straße
4	58			○ 1 Richthofenstraße
5	30 _B	28 _B 58		○ 2 Immelmannstraße
6	00 30 _B	28 _B 58		○ 5 Schleusenstraße
7	00 30 _B	28 _B 58		○ 6 Knorrstraße
8	00 30 _B	28 _B 56		○ 8 Elendsredder
9	00 30 _B	26 _B 56		○ 9 Friedrich-Junge-Schule Wik
10	00 30 _B	26 _B 56		○ 10 Steenbeker Weg
11	00 30 _B	26 _B 56		○ 11 Am Stadion
12	00 30 _B	26 _B 56		○ 13 Nordfriedhof
13	00 30 _B	26 _B 56		○ 14 Rankestraße
14	00 30 _B	26 _B 56		○ 15 Universität/Westring
15	00 30 _B	26 _B 56		○ 16 Goetheschule
16	00 30 _B	26 _B 56		○ 17 HansasträÙe
17	00 30 _B			○ 19 Lehmberg
18	00 34 _B			○ 20 Dreiecksplatz
19	04 34 _H			○ 27 Schwedenkai
20				○ 30 Andreas-Gayk-StraÙe C
21				○ 32 Hauptbahnhof C3
22				○ 34 Kirhhofallee
23				○ 36 Adelheidstraße
0				○ 38 Wilhelmplatz
1				○ 39 Metzstraße
				○ 40 Virchowstraße
				○ 41 Mühlenweg
				○ 42 Hasselrade
				○ 43 Waldeck
				○ 44 Melsdorfer Straße
				○ 45 Waldesruh
				○ 46 Russeer Weg
				○ 47 Alt Mettenhof
				○ 48 Königsförder Weg
				○ 49 Max-Tau-Schule
				○ 51 Odensestraße
				○ 52 Roskilder Weg
				○ 53 Seelandweg
				○ 2 Schmiedekoppel
				○ 4 Bahnhof Melsdorf
				○ 55 Schneiderkoppel
				○ 57 Melsdorf

Erklärung zur Fahrt

B : bis Bahnhof Melsdorf
H : nur bis Hauptbahnhof

Gültig ab 03.09.2017, ohne Gewähr



91/92 Friedrichsort - Holtenau - Wik - Hauptbahnhof - Melsdorf

Haltestelle: Richthofenstraße

	Montag - Freitag	Samstag	Sonntag / Feiertag
Std.	Minuten	Minuten	Minuten
3			
4	59		
5	31 _B	29 _B 59	
6	01 31 _B	29 _B 59	
7	01 31 _B	29 _B 59	
8	01 31 _B	29 _B 57	
9	01 31 _B	27 _B 57	
10	01 31 _B	27 _B 57	
11	01 31 _B	27 _B 57	
12	01 31 _B	27 _B 57	
13	01 31 _B	27 _B 57	
14	01 31 _B	27 _B 57	
15	01 31 _B	27 _B 57	
16	01 31 _B	27 _B 57	
17	01 31 _B		
18	01 35 _B		
19	05 35 _H		
20			
21			
22			
23			
0			
1			

Fahrzeiten / Haltestellen

- Richthofenstraße
- 1 Immelmannstraße
- 4 Schleusenstraße
- 5 Knorrstraße
- 7 Elendsredder
- 8 Friedrich-Junge-Schule Wik
- 9 Steenbeker Weg
- 10 Am Stadion
- 12 Nordfriedhof
- 13 Rankestraße
- 14 Universität/Westring
- 15 Goetheschule
- 16 Hansastraße
- 18 Lehmborg
- 19 Dreiecksplatz
- 26 Schwedenkai
- 29 Andreas-Gayk-Straße C
- 31 Hauptbahnhof C3
- 33 Kirnhofallee
- 35 Adelheidstraße
- 37 Wilhelmplatz
- 38 Metzstraße
- 39 Virchowstraße
- 40 Mühlenweg
- 41 Hasselrade
- 42 Waldeck
- 43 Melsdorfer Straße
- 44 Waldesruh
- 45 Russeer Weg
- 46 Alt Mettenhof
- 47 Königsförder Weg
- 48 Max-Tau-Schule
- 50 Odensestraße
- 51 Roskilder Weg
- 52 Seelandweg
- 2 Schmiedekoppel
- 4 Bahnhof Melsdorf
- 54 Schneiderkoppel
- 56 Melsdorf

Erklärung zur Fahrt

Gültig ab 03.09.2017, ohne Gewähr

B : bis Bahnhof Melsdorf
H : nur bis Hauptbahnhof



91/92 Friedrichsort - Holtenau - Wik - Hauptbahnhof - Melsdorf

Haltestelle: Immelmanstraße

	Montag - Freitag	Samstag	Sonntag / Feiertag	Fahrzeiten / Haltestellen
Std.	Minuten	Minuten	Minuten	
3				● Immelmanstraße
4				○ 3 Schleusenstraße
5	00 32 _B	30 _B		○ 4 Knorrstraße
6	02 32 _B	00 30 _B		○ 6 Elendsredder
7	02 32 _B	00 30 _B		○ 7 Friedrich-Junge-Schule Wik
8	02 32 _B	00 30 _B 58		○ 8 Steenbeker Weg
9	02 32 _B	28 _B 58		○ 9 Am Stadion
10	02 32 _B	28 _B 58		○ 11 Nordfriedhof
11	02 32 _B	28 _B 58		○ 12 Rankestraße
12	02 32 _B	28 _B 58		○ 13 Universität/Westring
13	02 32 _B	28 _B 58		○ 14 Goetheschule
14	02 32 _B	28 _B 58		○ 15 Hansastraße
15	02 32 _B	28 _B 58		○ 17 Lehmborg
16	02 32 _B	28 _B 58		○ 18 Dreiecksplatz
17	02 32 _B			○ 25 Schwedenkai
18	02 36 _B			○ 28 Andreas-Gayk-Straße C
19	06 36 _H			○ 30 Hauptbahnhof C3
20				○ 32 Kirchhofallee
21				○ 34 Adelheidstraße
22				○ 36 Wilhelmplatz
23				○ 37 Metzstraße
0				○ 38 Virchowstraße
1				○ 39 Mühlenweg
				○ 40 Hasselrade
				○ 41 Waldeck
				○ 42 Melsdorfer Straße
				○ 43 Waldesruh
				○ 44 Russeer Weg
				○ 45 Alt Mettenhof
				○ 46 Königsförder Weg
				○ 47 Max-Tau-Schule
				○ 49 Odensestraße
				○ 50 Roskilder Weg
				○ 51 Seelandweg
				○ 2 Schmiedekoppel
				○ 4 Bahnhof Melsdorf
				○ 53 Schneiderkoppel
				○ 55 Melsdorf

Erklärung zur Fahrt

B : bis Bahnhof Melsdorf
H : nur bis Hauptbahnhof

Gültig ab 03.09.2017, ohne Gewähr



91/92 Friedrichsort - Holtenau - Wik - Hauptbahnhof - Melsdorf

Haltestelle: Schleusenstraße

	Montag - Freitag	Samstag	Sonntag / Feiertag	Fahrzeiten / Haltestellen
Std.	Minuten	Minuten	Minuten	
3				● Schleusenstraße
4				○ 1 Knorrstraße
5	03 35 _B	33 _B		○ 3 Elendsredder
6	05 35 _B	03 33 _B		○ 4 Friedrich-Junge-Schule Wik
7	05 35 _B	03 33 _B		○ 5 Steenbeker Weg
8	05 35 _B	03 33 _B		○ 6 Am Stadion
9	05 35 _B	01 31 _B		○ 8 Nordfriedhof
10	05 35 _B	01 31 _B		○ 9 Rankestraße
11	05 35 _B	01 31 _B		○ 10 Universität/Westring
12	05 35 _B	01 31 _B		○ 11 Goetheschule
13	05 35 _B	01 31 _B		○ 12 Hansastraße
14	05 35 _B	01 31 _B		○ 14 Lehmberg
15	05 35 _B	01 31 _B		○ 15 Dreiecksplatz
16	05 35 _B	01 31 _B		○ 22 Schwedenkai
17	05 35 _B	01		○ 25 Andreas-Gayk-Straße C
18	05 39 _B			○ 27 Hauptbahnhof C3
19	09 39 _H			○ 29 Kirchofallee
20				○ 31 Adelheidstraße
21				○ 33 Wilhelmplatz
22				○ 34 Metzstraße
23				○ 35 Virchowstraße
0				○ 36 Mühlenweg
1				○ 37 Hasselrade
				○ 38 Waldeck
				○ 39 Melsdorfer Straße
				○ 40 Waldesruh
				○ 41 Russeer Weg
				○ 42 Alt Mettenhof
				○ 43 Königsförder Weg
				○ 44 Max-Tau-Schule
				○ 46 Odensestraße
				○ 47 Roskilder Weg
				○ 48 Seelandweg
				○ 2 Schmiedekoppel
				○ 4 Bahnhof Melsdorf
				○ 50 Schneiderkoppel
				○ 52 Melsdorf

Erklärung zur Fahrt

B : bis Bahnhof Melsdorf
H : nur bis Hauptbahnhof

Gültig ab 03.09.2017, ohne Gewähr

KVG, Wertstr. 233-243, 24143 Kiel / www.kvg-kiel.de / Telefon: 0431 2203-2203

Aktuelle Abfahrten
auf Ihr Handy:
QR-Code scannen



91/92 Friedrichsort - Holtenau - Wik - Hauptbahnhof - Melsdorf

Haltestelle: Knorrstraße

	Montag - Freitag	Samstag	Sonntag / Feiertag	Fahrzeiten / Haltestellen
Std.	Minuten	Minuten	Minuten	
3				● Knorrstraße
4				○ 2 Elendsredder
5	04 36 _B	34 _B		○ 3 Friedrich-Junge-Schule Wik
6	06 36 _B	04 34 _B		○ 4 Steenbeker Weg
7	06 36 _B	04 34 _B		○ 5 Am Stadion
8	06 36 _B	04 34 _B		○ 7 Nordfriedhof
9	06 36 _B	02 32 _B	21 _H	○ 8 Rankestraße
10	06 36 _B	02 32 _B	21 _H	○ 9 Universität/Westring
11	06 36 _B	02 32 _B	21 _H	○ 10 Goetheschule
12	06 36 _B	02 32 _B	21 _H	○ 11 Hansastraße
13	06 36 _B	02 32 _B	21 _H	○ 13 Lehmborg
14	06 36 _B	02 32 _B	21 _H	○ 14 Dreiecksplatz
15	06 36 _B	02 32 _B	21 _H	○ 21 Schwedenkai
16	06 36 _B	02 32 _B	21 _H	○ 24 Andreas-Gayk-Straße C
17	06 36 _B	02	21 _H	○ 26 Hauptbahnhof C3
18	06 40 _B		21 _H	○ 28 Kirchhofallee
19	10 40 _H		21 _H	○ 30 Adelheidstraße
20				○ 32 Wilhelmplatz
21				○ 33 Metzstraße
22				○ 34 Virchowstraße
23				○ 35 Mühlenweg
0				○ 36 Hasselrade
1				○ 37 Waldeck
				○ 38 Melsdorfer Straße
				○ 39 Waldesruh
				○ 40 Russeer Weg
				○ 41 Alt Mettenhof
				○ 42 Königsförder Weg
				○ 43 Max-Tau-Schule
				○ 45 Odensestraße
				○ 46 Roskilder Weg
				○ 47 Seelandweg
				○ 2 Schmiedekoppel
				○ 4 Bahnhof Melsdorf
				○ 49 Schneiderkoppel
				○ 51 Melsdorf

Erklärung zur Fahrt

B : bis Bahnhof Melsdorf
H : nur bis Hauptbahnhof

Gültig ab 03.09.2017, ohne Gewähr



91/92 Friedrichsort - Holtenau - Wik - Hauptbahnhof - Melsdorf

Haltestelle: Elendsredder

	Montag - Freitag	Samstag	Sonntag / Feiertag
Std.	Minuten	Minuten	Minuten
3			
4			
5	06 38 _B	36 _B	
6	08 38 _B	06 36 _B	
7	08 38 _B	06 36 _B	
8	08 38 _B	06 36 _B	
9	08 38 _B	04 34 _B	23 _H
10	08 38 _B	04 34 _B	23 _H
11	08 38 _B	04 34 _B	23 _H
12	08 38 _B	04 34 _B	23 _H
13	08 38 _B	04 34 _B	23 _H
14	08 38 _B	04 34 _B	23 _H
15	08 38 _B	04 34 _B	23 _H
16	08 38 _B	04 34 _B	23 _H
17	08 38 _B	04	23 _H
18	08 42 _B		23 _H
19	12 42 _H		23 _H
20			
21			
22			
23			
0			
1			

Fahrzeiten / Haltestellen

- Elendsredder
- 1 Friedrich-Junge-Schule Wik
- 2 Steenbeker Weg
- 3 Am Stadion
- 5 Nordfriedhof
- 6 Rankestraße
- 7 Universität/Westring
- 8 Goetheschule
- 9 Hansastraße
- 11 Lehmborg
- 12 Dreiecksplatz
- 19 Schwedenkai
- 22 Andreas-Gayk-Straße C
- 24 Hauptbahnhof C3
- 26 Kirchhofallee
- 28 Adelheidstraße
- 30 Wilhelmplatz
- 31 Metzstraße
- 32 Virchowstraße
- 33 Mühlenweg
- 34 Hasselrade
- 35 Waldeck
- 36 Melsdorfer Straße
- 37 Waldesruh
- 38 Russeer Weg
- 39 Alt Mettenhof
- 40 Königsförder Weg
- 41 Max-Tau-Schule
- 43 Odensestraße
- 44 Roskilder Weg
- 45 Seelandweg
- 2 Schmiedekoppel
- 4 Bahnhof Melsdorf
- 47 Schneiderkoppel
- 49 Melsdorf

Erklärung zur Fahrt

Gültig ab 03.09.2017, ohne Gewähr

B : bis Bahnhof Melsdorf
H : nur bis Hauptbahnhof



91/92 Friedrichsort - Holtenau - Wik - Hauptbahnhof - Melsdorf

Haltestelle: Friedrich-Junge-Schule Wik

	Montag - Freitag	Samstag	Sonntag / Feiertag	Fahrzeiten / Haltestellen
Std.	Minuten	Minuten	Minuten	
3				● Friedrich-Junge-Schule Wik
4				○ 1 Steenbeker Weg
5	07 39 _B	37 _B		○ 2 Am Stadion
6	09 39 _B	07 37 _B		○ 4 Nordfriedhof
7	09 39 _B	07 37 _B		○ 5 Rankestraße
8	09 39 _B	07 37 _B		○ 6 Universität/Westring
9	09 39 _B	05 35 _B	24 _H	○ 7 Goetheschule
10	09 39 _B	05 35 _B	24 _H	○ 8 Hansastraße
11	09 39 _B	05 35 _B	24 _H	○ 10 Lehmborg
12	09 39 _B	05 35 _B	24 _H	○ 11 Dreiecksplatz
13	09 39 _B	05 35 _B	24 _H	○ 18 Schwedenkai
14	09 39 _B	05 35 _B	24 _H	○ 21 Andreas-Gayk-Straße C
15	09 39 _B	05 35 _B	24 _H	○ 23 Hauptbahnhof C3
16	09 39 _B	05 35 _B	24 _H	○ 25 Kirchhofallee
17	09 39 _B	05	24 _H	○ 27 Adelheidstraße
18	09 43 _B		24 _H	○ 29 Wilhelmplatz
19	13 43 _H		24 _H	○ 30 Metzstraße
20				○ 31 Virchowstraße
21				○ 32 Mühlenweg
22				○ 33 Hasselrade
23				○ 34 Waldeck
0				○ 35 Melsdorfer Straße
1				○ 36 Waldesruh
				○ 37 Russeer Weg
				○ 38 Alt Mettenhof
				○ 39 Königsförder Weg
				○ 40 Max-Tau-Schule
				○ 42 Odensestraße
				○ 43 Roskilder Weg
				○ 44 Seelandweg
				○ 2 Schmiedekoppel
				○ 4 Bahnhof Melsdorf
				○ 46 Schneiderkoppel
				○ 48 Melsdorf

Erklärung zur Fahrt

B : bis Bahnhof Melsdorf
H : nur bis Hauptbahnhof

Gültig ab 03.09.2017, ohne Gewähr

KVG, Wertstr. 233-243, 24143 Kiel / www.kvg-kiel.de / Telefon: 0431 2203-2203

Aktuelle Abfahrten
auf Ihr Handy:
QR-Code scannen



91/92 Friedrichsort - Holtenau - Wik - Hauptbahnhof - Melsdorf

Haltestelle: Steenbeker Weg

	Montag - Freitag	Samstag	Sonntag / Feiertag
Std.	Minuten	Minuten	Minuten
3			
4			
5	08 40 _B	38 _B	
6	10 40 _B	08 38 _B	
7	10 40 _B	08 38 _B	
8	10 40 _B	08 38 _B	
9	10 40 _B	06 36 _B	25 _H
10	10 40 _B	06 36 _B	25 _H
11	10 40 _B	06 36 _B	25 _H
12	10 40 _B	06 36 _B	25 _H
13	10 40 _B	06 36 _B	25 _H
14	10 40 _B	06 36 _B	25 _H
15	10 40 _B	06 36 _B	25 _H
16	10 40 _B	06 36 _B	25 _H
17	10 40 _B	06	25 _H
18	10 44 _B		25 _H
19	14 44 _H		25 _H
20			
21			
22			
23			
0			
1			

Fahrzeiten / Haltestellen

- Steenbeker Weg
- 1 Am Stadion
- 3 Nordfriedhof
- 4 Rankestraße
- 5 Universität/Westring
- 6 Goetheschule
- 7 Hansastraße
- 9 Lehmborg
- 10 Dreiecksplatz
- 17 Schwedenkai
- 20 Andreas-Gayk-Straße C
- 22 Hauptbahnhof C3
- 24 Kirchhofallee
- 26 Adelheidstraße
- 28 Wilhelmplatz
- 29 Metzstraße
- 30 Virchowstraße
- 31 Mühlenweg
- 32 Hasselrade
- 33 Waldeck
- 34 Melsdorfer Straße
- 35 Waldesruh
- 36 Russeer Weg
- 37 Alt Mettenhof
- 38 Königsförder Weg
- 39 Max-Tau-Schule
- 41 Odensestraße
- 42 Roskilder Weg
- 43 Seelandweg
- 2 Schmiedekoppel
- 4 Bahnhof Melsdorf
- 45 Schneiderkoppel
- 47 Melsdorf

Erklärung zur Fahrt

B : bis Bahnhof Melsdorf
 H : nur bis Hauptbahnhof

Gültig ab 03.09.2017, ohne Gewähr

KVG, Wertstr. 233-243, 24143 Kiel / www.kvg-kiel.de / Telefon: 0431 2203-2203

**Aktuelle Abfahrten
 auf Ihr Handy:
 QR-Code scannen**



91/92 Friedrichsort - Holtenau - Wik - Hauptbahnhof - Melsdorf

Haltestelle: Am Stadion

	Montag - Freitag	Samstag	Sonntag / Feiertag
Std.	Minuten	Minuten	Minuten
3			
4			
5	09 41 _B	39 _B	
6	11 41 _B	09 39 _B	
7	11 41 _B	09 39 _B	
8	11 41 _B	09 39 _B	
9	11 41 _B	07 37 _B	26 _H
10	11 41 _B	07 37 _B	26 _H
11	11 41 _B	07 37 _B	26 _H
12	11 41 _B	07 37 _B	26 _H
13	11 41 _B	07 37 _B	26 _H
14	11 41 _B	07 37 _B	26 _H
15	11 41 _B	07 37 _B	26 _H
16	11 41 _B	07 37 _B	26 _H
17	11 41 _B	07	26 _H
18	11 45 _B		26 _H
19	15 45 _H		26 _H
20			
21			
22			
23			
0			
1			

Fahrzeiten / Haltestellen

- Am Stadion
- 2 Nordfriedhof
- 3 Rankestraße
- 4 Universität/Westring
- 5 Goetheschule
- 6 Hansastraße
- 8 Lehmberg
- 9 Dreiecksplatz
- 16 Schwedenkai
- 19 Andreas-Gayk-Straße C
- 21 Hauptbahnhof C3
- 23 Kirchhofallee
- 25 Adelheidstraße
- 27 Wilhelmplatz
- 28 Metzstraße
- 29 Virchowstraße
- 30 Mühlenweg
- 31 Hasselrade
- 32 Waldeck
- 33 Melsdorfer Straße
- 34 Waldesruh
- 35 Russeer Weg
- 36 Alt Mettenhof
- 37 Königsförder Weg
- 38 Max-Tau-Schule
- 40 Odensestraße
- 41 Roskilder Weg
- 42 Seelandweg
- 2 Schmiedekoppel
- 4 Bahnhof Melsdorf
- 44 Schneiderkoppel
- 46 Melsdorf

Erklärung zur Fahrt

B : bis Bahnhof Melsdorf
 H : nur bis Hauptbahnhof

Gültig ab 03.09.2017, ohne Gewähr



91/92 Friedrichsort - Holtenau - Wik - Hauptbahnhof - Melsdorf

Haltestelle: Nordfriedhof

	Montag - Freitag	Samstag	Sonntag / Feiertag
Std.	Minuten	Minuten	Minuten
3			
4			
5	11 43 _B	41 _B	
6	13 43 _B	11 41 _B	
7	13 43 _B	11 41 _B	
8	13 43 _B	11 41 _B	
9	13 43 _B	09 39 _B	28 _H
10	13 43 _B	09 39 _B	28 _H
11	13 43 _B	09 39 _B	28 _H
12	13 43 _B	09 39 _B	28 _H
13	13 43 _B	09 39 _B	28 _H
14	13 43 _B	09 39 _B	28 _H
15	13 43 _B	09 39 _B	28 _H
16	13 43 _B	09 39 _B	28 _H
17	13 43 _B	09	28 _H
18	13 47 _B		28 _H
19	17 47 _H		28 _H
20			
21			
22			
23			
0			
1			

Fahrzeiten / Haltestellen

- Nordfriedhof
- 1 Rankestraße
- 2 Universität/Westring
- 3 Goetheschule
- 4 Hansastraße
- 6 Lehmborg
- 7 Dreiecksplatz
- 14 Schwedenkai
- 17 Andreas-Gayk-Straße C
- 19 Hauptbahnhof C3
- 21 Kirchhofallee
- 23 Adelheidstraße
- 25 Wilhelmplatz
- 26 Metzstraße
- 27 Virchowstraße
- 28 Mühlenweg
- 29 Hasselrade
- 30 Waldeck
- 31 Melsdorfer Straße
- 32 Waldesruh
- 33 Russeer Weg
- 34 Alt Mettenhof
- 35 Königsförder Weg
- 36 Max-Tau-Schule
- 38 Odensestraße
- 39 Roskilder Weg
- 40 Seelandweg
- 2 Schmiedekoppel
- 4 Bahnhof Melsdorf
- 42 Schneiderkoppel
- 44 Melsdorf

Erklärung zur Fahrt

Gültig ab 03.09.2017, ohne Gewähr

B : bis Bahnhof Melsdorf
H : nur bis Hauptbahnhof



91/92 Friedrichsort - Holtenau - Wik - Hauptbahnhof - Melsdorf

Haltestelle: Rankestraße

	Montag - Freitag	Samstag	Sonntag / Feiertag
Std.	Minuten	Minuten	Minuten
3			
4			
5	12 44 _B	42 _B	
6	14 44 _B	12 42 _B	
7	14 44 _B	12 42 _B	
8	14 44 _B	12 42 _B	
9	14 44 _B	10 40 _B	29 _H
10	14 44 _B	10 40 _B	29 _H
11	14 44 _B	10 40 _B	29 _H
12	14 44 _B	10 40 _B	29 _H
13	14 44 _B	10 40 _B	29 _H
14	14 44 _B	10 40 _B	29 _H
15	14 44 _B	10 40 _B	29 _H
16	14 44 _B	10 40 _B	29 _H
17	14 44 _B	10	29 _H
18	14 48 _B		29 _H
19	18 48 _H		29 _H
20			
21			
22			
23			
0			
1			

Fahrzeiten / Haltestellen

- Rankestraße
- 1 Universität/Westring
- 2 Goetheschule
- 3 Hansastraße
- 5 Lehmberg
- 6 Dreiecksplatz
- 13 Schwedenkai
- 16 Andreas-Gayk-Straße C
- 18 Hauptbahnhof C3
- 20 Kirchhofallee
- 22 Adelheidstraße
- 24 Wilhelmplatz
- 25 Metzstraße
- 26 Virchowstraße
- 27 Mühlenweg
- 28 Hasselrade
- 29 Waldeck
- 30 Melsdorfer Straße
- 31 Waldesruh
- 32 Russeer Weg
- 33 Alt Mettenhof
- 34 Königsförder Weg
- 35 Max-Tau-Schule
- 37 Odensestraße
- 38 Roskilder Weg
- 39 Seelandweg
- 2 Schmiedekoppel
- 4 Bahnhof Melsdorf
- 41 Schneiderkoppel
- 43 Melsdorf

Erklärung zur Fahrt

Gültig ab 03.09.2017, ohne Gewähr

B : bis Bahnhof Melsdorf
H : nur bis Hauptbahnhof

KVG, Wertstr. 233-243, 24143 Kiel / www.kvg-kiel.de / Telefon: 0431 2203-2203

**Aktuelle Abfahrten
auf Ihr Handy:
QR-Code scannen**



91/92 Friedrichsort - Holtenau - Wik - Hauptbahnhof - Melsdorf

Haltestelle: Universität/Westring

	Montag - Freitag	Samstag	Sonntag / Feiertag	Fahrzeiten / Haltestellen
Std.	Minuten	Minuten	Minuten	
3				● Universität/Westring
4				○ 1 Goetheschule
5	13 45 _B	43 _B		○ 2 HansasträÙe
6	15 45 _B	13 43 _B		○ 4 Lehmberg
7	15 45 _B	13 43 _B		○ 5 Dreiecksplatz
8	15 45 _B	13 43 _B		○ 12 Schwedenkai
9	15 45 _B	11 41 _B	30 _H	○ 15 Andreas-Gayk-StraÙe C
10	15 45 _B	11 41 _B	30 _H	○ 17 Hauptbahnhof C3
11	15 45 _B	11 41 _B	30 _H	○ 19 Kirchhofallee
12	15 45 _B	11 41 _B	30 _H	○ 21 AdelheidstraÙe
13	15 45 _B	11 41 _B	30 _H	○ 23 Wilhelmplatz
14	15 45 _B	11 41 _B	30 _H	○ 24 MetzstraÙe
15	15 45 _B	11 41 _B	30 _H	○ 25 VirchowstraÙe
16	15 45 _B	11 41 _B	30 _H	○ 26 Mühlenweg
17	15 45 _B	11	30 _H	○ 27 Hasselrade
18	15 49 _B		30 _H	○ 28 Waldeck
19	19 49 _H		30 _H	○ 29 Melsdorfer StraÙe
20				○ 30 Waldesruh
21				○ 31 Russeer Weg
22				○ 32 Alt Mettenhof
23				○ 33 Königsförder Weg
0				○ 34 Max-Tau-Schule
1				○ 36 OdensestraÙe
				○ 37 Roskilder Weg
				○ 38 Seelandweg
				○ 2 Schmiedekoppel
				○ 4 Bahnhof Melsdorf
				○ 40 Schneiderkoppel
				○ 42 Melsdorf

Erklärung zur Fahrt

B : bis Bahnhof Melsdorf
H : nur bis Hauptbahnhof

Gültig ab 03.09.2017, ohne Gewähr



91/92 Friedrichsort - Holtenau - Wik - Hauptbahnhof - Melsdorf

Haltestelle: Goetheschule

	Montag - Freitag	Samstag	Sonntag / Feiertag
Std.	Minuten	Minuten	Minuten
3			
4			
5	14 46 _B	44 _B	
6	16 46 _B	14 44 _B	
7	16 46 _B	14 44 _B	
8	16 46 _B	14 44 _B	
9	16 46 _B	12 42 _B	31 _H
10	16 46 _B	12 42 _B	31 _H
11	16 46 _B	12 42 _B	31 _H
12	16 46 _B	12 42 _B	31 _H
13	16 46 _B	12 42 _B	31 _H
14	16 46 _B	12 42 _B	31 _H
15	16 46 _B	12 42 _B	31 _H
16	16 46 _B	12 42 _B	31 _H
17	16 46 _B	12	31 _H
18	16 50 _B		31 _H
19	20 50 _H		31 _H
20			
21			
22			
23			
0			
1			

Fahrzeiten / Haltestellen

- Goetheschule
- 1 Hansastraße
- 3 Lehmberg
- 4 Dreiecksplatz
- 11 Schwedenkai
- 14 Andreas-Gayk-Straße C
- 16 Hauptbahnhof C3
- 18 Kirchhofallee
- 20 Adelheidstraße
- 22 Wilhelmplatz
- 23 Metzstraße
- 24 Virchowstraße
- 25 Mühlenweg
- 26 Hasselrade
- 27 Waldeck
- 28 Melsdorfer Straße
- 29 Waldesruh
- 30 Russeer Weg
- 31 Alt Mettenhof
- 32 Königsförder Weg
- 33 Max-Tau-Schule
- 35 Odensestraße
- 36 Roskilder Weg
- 37 Seelandweg
- 2 Schmiedekoppel
- 4 Bahnhof Melsdorf
- 39 Schneiderkoppel
- 41 Melsdorf

Erklärung zur Fahrt

Gültig ab 03.09.2017, ohne Gewähr

B : bis Bahnhof Melsdorf
 H : nur bis Hauptbahnhof



91/92 Friedrichsort - Holtenau - Wik - Hauptbahnhof - Melsdorf

Haltestelle: HansasträÙe

	Montag - Freitag	Samstag	Sonntag / Feiertag
Std.	Minuten	Minuten	Minuten
3			
4			
5	15 47 _B	45 _B	
6	17 47 _B	15 45 _B	
7	17 47 _B	15 45 _B	
8	17 47 _B	15 45 _B	
9	17 47 _B	13 43 _B	32 _H
10	17 47 _B	13 43 _B	32 _H
11	17 47 _B	13 43 _B	32 _H
12	17 47 _B	13 43 _B	32 _H
13	17 47 _B	13 43 _B	32 _H
14	17 47 _B	13 43 _B	32 _H
15	17 47 _B	13 43 _B	32 _H
16	17 47 _B	13 43 _B	32 _H
17	17 47 _B	13	32 _H
18	17 51 _B		32 _H
19	21 51 _H		32 _H
20			
21			
22			
23			
0			
1			

Fahrzeiten / Haltestellen

- HansasträÙe
- 2 Lehmberg
- 3 Dreiecksplatz
- 10 Schwedenkai
- 13 Andreas-Gayk-StraÙe C
- 15 Hauptbahnhof C3
- 17 Kirchhofallee
- 19 AdelheidstraÙe
- 21 Wilhelmplatz
- 22 MetzstraÙe
- 23 VirchowstraÙe
- 24 Mühlenweg
- 25 Hasselrade
- 26 Waldeck
- 27 Melsdorfer StraÙe
- 28 Waldesruh
- 29 Russeer Weg
- 30 Alt Mettenhof
- 31 Königsförder Weg
- 32 Max-Tau-Schule
- 34 OdensestraÙe
- 35 Roskilder Weg
- 36 Seelandweg
- 2 Schmiedekoppel
- 4 Bahnhof Melsdorf
- 38 Schneiderkoppel
- 40 Melsdorf

Erklärung zur Fahrt

B : bis Bahnhof Melsdorf
 H : nur bis Hauptbahnhof

Gültig ab 03.09.2017, ohne Gewähr

**Aktuelle Abfahrten
 auf Ihr Handy:
 QR-Code scannen**



91/92 Friedrichsort - Holtenau - Wik - Hauptbahnhof - Melsdorf

Haltestelle: Lehmburg

	Montag - Freitag	Samstag	Sonntag / Feiertag
Std.	Minuten	Minuten	Minuten
3			
4			
5	17 49 _B	47 _B	
6	19 49 _B	17 47 _B	
7	19 49 _B	17 47 _B	
8	19 49 _B	17 47 _B	
9	19 49 _B	15 45 _B	34 _H
10	19 49 _B	15 45 _B	34 _H
11	19 49 _B	15 45 _B	34 _H
12	19 49 _B	15 45 _B	34 _H
13	19 49 _B	15 45 _B	34 _H
14	19 49 _B	15 45 _B	34 _H
15	19 49 _B	15 45 _B	34 _H
16	19 49 _B	15 45 _B	34 _H
17	19 49 _B	15	34 _H
18	19 53 _B		34 _H
19	23 53 _H		34 _H
20			
21			
22			
23			
0			
1			



Erklärung zur Fahrt

Gültig ab 03.09.2017, ohne Gewähr

B : bis Bahnhof Melsdorf
H : nur bis Hauptbahnhof



91/92 Friedrichsort - Holtenau - Wik - Hauptbahnhof - Melsdorf

Haltestelle: Dreiecksplatz

	Montag - Freitag	Samstag	Sonntag / Feiertag
Std.	Minuten	Minuten	Minuten
3			
4			
5	18 50 _B	48 _B	
6	20 50 _B	18 48 _B	
7	20 50 _B	18 48 _B	
8	20 50 _B	18 48 _B	
9	20 50 _B	16 46 _B	35 _H
10	20 50 _B	16 46 _B	35 _H
11	20 50 _B	16 46 _B	35 _H
12	20 50 _B	16 46 _B	35 _H
13	20 50 _B	16 46 _B	35 _H
14	20 50 _B	16 46 _B	35 _H
15	20 50 _B	16 46 _B	35 _H
16	20 50 _B	16 46 _B	35 _H
17	20 50 _B	16	35 _H
18	20 54 _B		35 _H
19	24 54 _H		35 _H
20			
21			
22			
23			
0			
1			

Fahrzeiten / Haltestellen

- Dreiecksplatz
- 7 Schwedenkai
- 10 Andreas-Gayk-Straße C
- 12 Hauptbahnhof C3
- 14 Kirchhofallee
- 16 Adelheidstraße
- 18 Wilhelmplatz
- 19 Metzstraße
- 20 Virchowstraße
- 21 Mühlenweg
- 22 Hasselrade
- 23 Waldeck
- 24 Melsdorfer Straße
- 25 Waldesruh
- 26 Russeer Weg
- 27 Alt Mettenhof
- 28 Königsförder Weg
- 29 Max-Tau-Schule
- 31 Odensestraße
- 32 Roskilder Weg
- 33 Seelandweg
- 2 Schmiedekoppel
- 4 Bahnhof Melsdorf
- 35 Schneiderkoppel
- 37 Melsdorf

Erklärung zur Fahrt

B : bis Bahnhof Melsdorf
 H : nur bis Hauptbahnhof

Gültig ab 03.09.2017, ohne Gewähr



91/92 Friedrichsort - Holtenau - Wik - Hauptbahnhof - Melsdorf

Haltestelle: Schwedenkai

	Montag - Freitag	Samstag	Sonntag / Feiertag
Std.	Minuten	Minuten	Minuten
3			
4			
5	23 57 _B	53 _B	
6	27 57 _B	23 53 _B	
7	27 57 _B	23 53 _B	
8	27 57 _B	23 53 _B	
9	27 57 _B	23 53 _B	40 _H
10	27 57 _B	23 53 _B	40 _H
11	27 57 _B	23 53 _B	40 _H
12	27 57 _B	23 53 _B	40 _H
13	27 57 _B	23 53 _B	40 _H
14	27 57 _B	23 53 _B	40 _H
15	27 57 _B	23 53 _B	40 _H
16	27 57 _B	23 53 _B	40 _H
17	27 57 _B	23	40 _H
18	27		40 _H
19	01 _B 31		40 _H
20	01 _H		
21			
22			
23			
0			
1			



Erklärung zur Fahrt

B : bis Bahnhof Melsdorf
 H : nur bis Hauptbahnhof

Gültig ab 03.09.2017, ohne Gewähr

**Aktuelle Abfahrten
 auf Ihr Handy:
 QR-Code scannen**



91/92 Friedrichsort - Holtenau - Wik - Hauptbahnhof - Melsdorf

Haltestelle: Andreas-Gayk-Straße C

	Montag - Freitag	Samstag	Sonntag / Feiertag
Std.	Minuten	Minuten	Minuten
3			
4			
5	25	55 _B	
6	00 _B 30	25 55 _B	
7	00 _B 30	25 55 _B	
8	00 _B 30	25 55 _B	
9	00 _B 30	26 56 _B	42 _H
10	00 _B 30	26 56 _B	42 _H
11	00 _B 30	26 56 _B	42 _H
12	00 _B 30	26 56 _B	42 _H
13	00 _B 30	26 56 _B	42 _H
14	00 _B 30	26 56 _B	42 _H
15	00 _B 30	26 56 _B	42 _H
16	00 _B 30	26 56 _B	42 _H
17	00 _B 30	26	42 _H
18	00 _B 30		42 _H
19	04 _B 34		42 _H
20	04 _H		
21			
22			
23			
0			
1			



Erklärung zur Fahrt

B : bis Bahnhof Melsdorf
 H : nur bis Hauptbahnhof

Gültig ab 03.09.2017, ohne Gewähr

**Aktuelle Abfahrten
 auf Ihr Handy:
 QR-Code scannen**



91/92 Friedrichsort - Holtenau - Wik - Hauptbahnhof - Melsdorf

Haltestelle: Hauptbahnhof C3

	Montag - Freitag	Samstag	Sonntag / Feiertag
Std.	Minuten	Minuten	Minuten
3			
4			
5	27	57 _B	
6	02 _B 32	27 57 _B	
7	02 _B 32	27 57 _B	
8	02 _B 32	27 57 _B	
9	02 _B 32	28 58 _B	
10	02 _B 32	28 58 _B	
11	02 _B 32	28 58 _B	
12	02 _B 32	28 58 _B	
13	02 _B 32	28 58 _B	
14	02 _B 32	28 58 _B	
15	02 _B 32	28 58 _B	
16	02 _B 32	28 58 _B	
17	02 _B 32	28	
18	02 _B 32	35	
19	06 _B 36		
20			
21			
22			
23			
0			
1			

Fahrzeiten / Haltestellen

- Hauptbahnhof C3
- 2 Kirchhofallee
- 4 Adelheidstraße
- 6 Wilhelmplatz
- 7 Metzstraße
- 8 Virchowstraße
- 9 Mühlenweg
- 10 Hasselrade
- 11 Waldeck
- 12 Melsdorfer Straße
- 13 Waldesruh
- 14 Russeer Weg
- 15 Alt Mettenhof
- 16 Königsförder Weg
- 17 Max-Tau-Schule
- 19 Odensestraße
- 20 Roskilder Weg
- 21 Seelandweg
- 2 Schmiedekoppel
- 4 Bahnhof Melsdorf
- Schneiderkoppel
- 23 Melsdorf
- 25

Erklärung zur Fahrt

B : bis Bahnhof Melsdorf

Gültig ab 03.09.2017, ohne Gewähr



91/92 Friedrichsort - Holtenau - Wik - Hauptbahnhof - Melsdorf

Haltestelle: Kirchhofallee

	Montag - Freitag	Samstag	Sonntag / Feiertag
Std.	Minuten	Minuten	Minuten
3			
4			
5	29	59 _B	
6	04 _B 34	29 59 _B	
7	04 _B 34	29 59 _B	
8	04 _B 34	29 59 _B	
9	04 _B 34	30	
10	04 _B 34	00 _B 30	
11	04 _B 34	00 _B 30	
12	04 _B 34	00 _B 30	
13	04 _B 34	00 _B 30	
14	04 _B 34	00 _B 30	
15	04 _B 34	00 _B 30	
16	04 _B 34	00 _B 30	
17	04 _B 34	00 _B 30	
18	04 _B 34	37	
19	08 _B 38		
20			
21			
22			
23			
0			
1			

Fahrzeiten / Haltestellen

- Kirchhofallee
- 2 Adelheidstraße
- 4 Wilhelmplatz
- 5 Metzstraße
- 6 Virchowstraße
- 7 Mühlenweg
- 8 Hasselrade
- 9 Waldeck
- 10 Melsdorfer Straße
- 11 Waldesruh
- 12 Russeer Weg
- 13 Alt Mettenhof
- 14 Königsförder Weg
- 15 Max-Tau-Schule
- 17 Odensestraße
- 18 Roskilder Weg
- 19 Seelandweg
- 2 Schmiedekoppel
- 4 Bahnhof Melsdorf
- Schneiderkoppel
- 21 Melsdorf
- 23

Erklärung zur Fahrt

B : bis Bahnhof Melsdorf

Gültig ab 03.09.2017, ohne Gewähr



91/92 Friedrichsort - Holtenau - Wik - Hauptbahnhof - Melsdorf

Haltestelle: Adelheidstraße

	Montag - Freitag	Samstag	Sonntag / Feiertag
Std.	Minuten	Minuten	Minuten
3			
4			
5	31		
6	06 _B 36	01 _B 31	
7	06 _B 36	01 _B 31	
8	06 _B 36	01 _B 31	
9	06 _B 36	01 _B 32	
10	06 _B 36	02 _B 32	
11	06 _B 36	02 _B 32	
12	06 _B 36	02 _B 32	
13	06 _B 36	02 _B 32	
14	06 _B 36	02 _B 32	
15	06 _B 36	02 _B 32	
16	06 _B 36	02 _B 32	
17	06 _B 36	02 _B 32	
18	06 _B 36	39	
19	10 _B 40		
20			
21			
22			
23			
0			
1			



Erklärung zur Fahrt

B : bis Bahnhof Melsdorf

Gültig ab 03.09.2017, ohne Gewähr



91/92 Friedrichsort - Holtenau - Wik - Hauptbahnhof - Melsdorf

Haltestelle: Wilhelmplatz

	Montag - Freitag	Samstag	Sonntag / Feiertag
Std.	Minuten	Minuten	Minuten
3			
4			
5	33		
6	08 _B 38	03 _B 33	
7	08 _B 38	03 _B 33	
8	08 _B 38	03 _B 33	
9	08 _B 38	03 _B 34	
10	08 _B 38	04 _B 34	
11	08 _B 38	04 _B 34	
12	08 _B 38	04 _B 34	
13	08 _B 38	04 _B 34	
14	08 _B 38	04 _B 34	
15	08 _B 38	04 _B 34	
16	08 _B 38	04 _B 34	
17	08 _B 38	04 _B 34	
18	08 _B 38	41	
19	12 _B 42		
20			
21			
22			
23			
0			
1			



Erklärung zur Fahrt

B : bis Bahnhof Melsdorf

Gültig ab 03.09.2017, ohne Gewähr



91/92 Friedrichsort - Holtenau - Wik - Hauptbahnhof - Melsdorf

Haltestelle: Metzstraße

	Montag - Freitag	Samstag	Sonntag / Feiertag
Std.	Minuten	Minuten	Minuten
3			
4			
5	34		
6	09 _B 39	04 _B 34	
7	09 _B 39	04 _B 34	
8	09 _B 39	04 _B 34	
9	09 _B 39	04 _B 35	
10	09 _B 39	05 _B 35	
11	09 _B 39	05 _B 35	
12	09 _B 39	05 _B 35	
13	09 _B 39	05 _B 35	
14	09 _B 39	05 _B 35	
15	09 _B 39	05 _B 35	
16	09 _B 39	05 _B 35	
17	09 _B 39	05 _B 35	
18	09 _B 39	42	
19	13 _B 43		
20			
21			
22			
23			
0			
1			



Erklärung zur Fahrt

B : bis Bahnhof Melsdorf

Gültig ab 03.09.2017, ohne Gewähr



91/92 Friedrichsort - Holtenau - Wik - Hauptbahnhof - Melsdorf

Haltestelle: Virchowstraße

	Montag - Freitag	Samstag	Sonntag / Feiertag
Std.	Minuten	Minuten	Minuten
3			
4			
5	35		
6	10 _B 40	05 _B 35	
7	10 _B 40	05 _B 35	
8	10 _B 40	05 _B 35	
9	10 _B 40	05 _B 36	
10	10 _B 40	06 _B 36	
11	10 _B 40	06 _B 36	
12	10 _B 40	06 _B 36	
13	10 _B 40	06 _B 36	
14	10 _B 40	06 _B 36	
15	10 _B 40	06 _B 36	
16	10 _B 40	06 _B 36	
17	10 _B 40	06 _B 36	
18	10 _B 40	43	
19	14 _B 44		
20			
21			
22			
23			
0			
1			

Fahrzeiten / Haltestellen

- Virchowstraße
- 1 Mühlenweg
- 2 Hasselrade
- 3 Waldeck
- 4 Melsdorfer Straße
- 5 Waldesruh
- 6 Russeer Weg
- 7 Alt Mettenhof
- 8 Königsförder Weg
- 9 Max-Tau-Schule
- 11 Odensestraße
- 12 Roskilder Weg
- 13 Seelandweg
- 2 Schmiedekoppel
- 4 Bahnhof Melsdorf
- 15 Schneiderkoppel
- 17 Melsdorf

Erklärung zur Fahrt

B : bis Bahnhof Melsdorf

Gültig ab 03.09.2017, ohne Gewähr



91/92 Friedrichsort - Holtenau - Wik - Hauptbahnhof - Melsdorf

Haltestelle: Mühlenweg

	Montag - Freitag	Samstag	Sonntag / Feiertag
Std.	Minuten	Minuten	Minuten
3			
4			
5	36		
6	11 _B 41	06 _B 36	
7	11 _B 41	06 _B 36	
8	11 _B 41	06 _B 36	
9	11 _B 41	06 _B 37	
10	11 _B 41	07 _B 37	
11	11 _B 41	07 _B 37	
12	11 _B 41	07 _B 37	
13	11 _B 41	07 _B 37	
14	11 _B 41	07 _B 37	
15	11 _B 41	07 _B 37	
16	11 _B 41	07 _B 37	
17	11 _B 41	07 _B 37	
18	11 _B 41	44	
19	15 _B 45		
20			
21			
22			
23			
0			
1			



Erklärung zur Fahrt

B : bis Bahnhof Melsdorf

Gültig ab 03.09.2017, ohne Gewähr



91/92 Friedrichsort - Holtenau - Wik - Hauptbahnhof - Melsdorf

Haltestelle: Hasselrade

	Montag - Freitag	Samstag	Sonntag / Feiertag
Std.	Minuten	Minuten	Minuten
3			
4			
5	37		
6	12 _B 42	07 _B 37	
7	12 _B 42	07 _B 37	
8	12 _B 42	07 _B 37	
9	12 _B 42	07 _B 38	
10	12 _B 42	08 _B 38	
11	12 _B 42	08 _B 38	
12	12 _B 42	08 _B 38	
13	12 _B 42	08 _B 38	
14	12 _B 42	08 _B 38	
15	12 _B 42	08 _B 38	
16	12 _B 42	08 _B 38	
17	12 _B 42	08 _B 38	
18	12 _B 42	45	
19	16 _B 46		
20			
21			
22			
23			
0			
1			



Erklärung zur Fahrt

B : bis Bahnhof Melsdorf

Gültig ab 03.09.2017, ohne Gewähr



91/92 Friedrichsort - Holtenau - Wik - Hauptbahnhof - Melsdorf

Haltestelle: Waldeck

	Montag - Freitag	Samstag	Sonntag / Feiertag
Std.	Minuten	Minuten	Minuten
3			
4			
5	38		
6	13 _B 43	08 _B 38	
7	13 _B 43	08 _B 38	
8	13 _B 43	08 _B 38	
9	13 _B 43	08 _B 39	
10	13 _B 43	09 _B 39	
11	13 _B 43	09 _B 39	
12	13 _B 43	09 _B 39	
13	13 _B 43	09 _B 39	
14	13 _B 43	09 _B 39	
15	13 _B 43	09 _B 39	
16	13 _B 43	09 _B 39	
17	13 _B 43	09 _B 39	
18	13 _B 43	46	
19	17 _B 47		
20			
21			
22			
23			
0			
1			



Erklärung zur Fahrt

B : bis Bahnhof Melsdorf

Gültig ab 03.09.2017, ohne Gewähr



91/92 Friedrichsort - Holtenau - Wik - Hauptbahnhof - Melsdorf

Haltestelle: Melsdorfer Straße

	Montag - Freitag	Samstag	Sonntag / Feiertag
Std.	Minuten	Minuten	Minuten
3			
4			
5	39		
6	14 _B 44	09 _B 39	
7	14 _B 44	09 _B 39	
8	14 _B 44	09 _B 39	
9	14 _B 44	09 _B 40	
10	14 _B 44	10 _B 40	
11	14 _B 44	10 _B 40	
12	14 _B 44	10 _B 40	
13	14 _B 44	10 _B 40	
14	14 _B 44	10 _B 40	
15	14 _B 44	10 _B 40	
16	14 _B 44	10 _B 40	
17	14 _B 44	10 _B 40	
18	14 _B 44	47	
19	18 _B 48		
20			
21			
22			
23			
0			
1			



Erklärung zur Fahrt

B : bis Bahnhof Melsdorf

Gültig ab 03.09.2017, ohne Gewähr



91/92 Friedrichsort - Holtenau - Wik - Hauptbahnhof - Melsdorf

Haltestelle: Waldesruh

	Montag - Freitag	Samstag	Sonntag / Feiertag
Std.	Minuten	Minuten	Minuten
3			
4			
5	40		
6	15 _B 45	10 _B 40	
7	15 _B 45	10 _B 40	
8	15 _B 45	10 _B 40	
9	15 _B 45	10 _B 41	
10	15 _B 45	11 _B 41	
11	15 _B 45	11 _B 41	
12	15 _B 45	11 _B 41	
13	15 _B 45	11 _B 41	
14	15 _B 45	11 _B 41	
15	15 _B 45	11 _B 41	
16	15 _B 45	11 _B 41	
17	15 _B 45	11 _B 41	
18	15 _B 45	48	
19	19 _B 49		
20			
21			
22			
23			
0			
1			



Erklärung zur Fahrt

B : bis Bahnhof Melsdorf

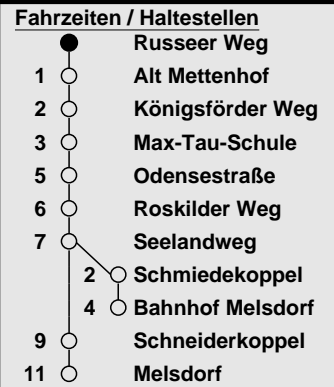
Gültig ab 03.09.2017, ohne Gewähr



91/92 Friedrichsort - Holtenau - Wik - Hauptbahnhof - Melsdorf

Haltestelle: Russeer Weg

	Montag - Freitag	Samstag	Sonntag / Feiertag
Std.	Minuten	Minuten	Minuten
3			
4			
5	41		
6	16 _B 46	11 _B 41	
7	16 _B 46	11 _B 41	
8	16 _B 46	11 _B 41	
9	16 _B 46	11 _B 42	
10	16 _B 46	12 _B 42	
11	16 _B 46	12 _B 42	
12	16 _B 46	12 _B 42	
13	16 _B 46	12 _B 42	
14	16 _B 46	12 _B 42	
15	16 _B 46	12 _B 42	
16	16 _B 46	12 _B 42	
17	16 _B 46	12 _B 42	
18	16 _B 46	49	
19	20 _B 50		
20			
21			
22			
23			
0			
1			



Erklärung zur Fahrt

B : bis Bahnhof Melsdorf

Gültig ab 03.09.2017, ohne Gewähr



91/92 Friedrichsort - Holtenau - Wik - Hauptbahnhof - Melsdorf

Haltestelle: Alt Mettenhof

	Montag - Freitag	Samstag	Sonntag / Feiertag
Std.	Minuten	Minuten	Minuten
3			
4			
5	42		
6	17 _B 47	12 _B 42	
7	17 _B 47	12 _B 42	
8	17 _B 47	12 _B 42	
9	17 _B 47	12 _B 43	
10	17 _B 47	13 _B 43	
11	17 _B 47	13 _B 43	
12	17 _B 47	13 _B 43	
13	17 _B 47	13 _B 43	
14	17 _B 47	13 _B 43	
15	17 _B 47	13 _B 43	
16	17 _B 47	13 _B 43	
17	17 _B 47	13 _B 43	
18	17 _B 47	50	
19	21 _B 51		
20			
21			
22			
23			
0			
1			



Erklärung zur Fahrt

B : bis Bahnhof Melsdorf

Gültig ab 03.09.2017, ohne Gewähr

**Aktuelle Abfahrten
auf Ihr Handy:
QR-Code scannen**



91/92 Friedrichsort - Holtenau - Wik - Hauptbahnhof - Melsdorf

Haltestelle: Königsförder Weg

	Montag - Freitag	Samstag	Sonntag / Feiertag
Std.	Minuten	Minuten	Minuten
3			
4			
5	43		
6	18 _B 48	13 _B 43	
7	18 _B 48	13 _B 43	
8	18 _B 48	13 _B 43	
9	18 _B 48	13 _B 44	
10	18 _B 48	14 _B 44	
11	18 _B 48	14 _B 44	
12	18 _B 48	14 _B 44	
13	18 _B 48	14 _B 44	
14	18 _B 48	14 _B 44	
15	18 _B 48	14 _B 44	
16	18 _B 48	14 _B 44	
17	18 _B 48	14 _B 44	
18	18 _B 48	51	
19	22 _B 52		
20			
21			
22			
23			
0			
1			



Erklärung zur Fahrt

B : bis Bahnhof Melsdorf

Gültig ab 03.09.2017, ohne Gewähr



91/92 Friedrichsort - Holtenau - Wik - Hauptbahnhof - Melsdorf

Haltestelle: Max-Tau-Schule

	Montag - Freitag	Samstag	Sonntag / Feiertag
Std.	Minuten	Minuten	Minuten
3			
4			
5	44		
6	19 _B 49	14 _B 44	
7	19 _B 49	14 _B 44	
8	19 _B 49	14 _B 44	
9	19 _B 49	14 _B 45	
10	19 _B 49	15 _B 45	
11	19 _B 49	15 _B 45	
12	19 _B 49	15 _B 45	
13	19 _B 49	15 _B 45	
14	19 _B 49	15 _B 45	
15	19 _B 49	15 _B 45	
16	19 _B 49	15 _B 45	
17	19 _B 49	15 _B 45	
18	19 _B 49	52	
19	23 _B 53		
20			
21			
22			
23			
0			
1			



Erklärung zur Fahrt

B : bis Bahnhof Melsdorf

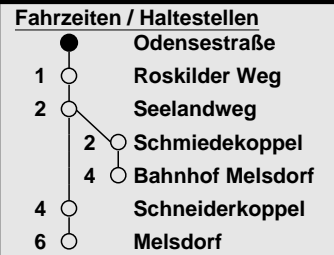
Gültig ab 03.09.2017, ohne Gewähr



91/92 Friedrichsort - Holtenau - Wik - Hauptbahnhof - Melsdorf

Haltestelle: Odensestraße

	Montag - Freitag	Samstag	Sonntag / Feiertag
Std.	Minuten	Minuten	Minuten
3			
4			
5	46		
6	21 _B 51	16 _B 46	
7	21 _B 51	16 _B 46	
8	21 _B 51	16 _B 46	
9	21 _B 51	16 _B 47	
10	21 _B 51	17 _B 47	
11	21 _B 51	17 _B 47	
12	21 _B 51	17 _B 47	
13	21 _B 51	17 _B 47	
14	21 _B 51	17 _B 47	
15	21 _B 51	17 _B 47	
16	21 _B 51	17 _B 47	
17	21 _B 51	17 _B 47	
18	21 _B 51	54	
19	25 _B 55		
20			
21			
22			
23			
0			
1			



Erklärung zur Fahrt

B : bis Bahnhof Melsdorf

Gültig ab 03.09.2017, ohne Gewähr



91/92 Friedrichsort - Holtenau - Wik - Hauptbahnhof - Melsdorf

Haltestelle: Roskilder Weg

	Montag - Freitag	Samstag	Sonntag / Feiertag
Std.	Minuten	Minuten	Minuten
3			
4			
5	47		
6	22 _B 52	17 _B 47	
7	22 _B 52	17 _B 47	
8	22 _B 52	17 _B 47	
9	22 _B 52	17 _B 48	
10	22 _B 52	18 _B 48	
11	22 _B 52	18 _B 48	
12	22 _B 52	18 _B 48	
13	22 _B 52	18 _B 48	
14	22 _B 52	18 _B 48	
15	22 _B 52	18 _B 48	
16	22 _B 52	18 _B 48	
17	22 _B 52	18 _B 48	
18	22 _B 52	55	
19	26 _B 56		
20			
21			
22			
23			
0			
1			



Erklärung zur Fahrt

B : bis Bahnhof Melsdorf

Gültig ab 03.09.2017, ohne Gewähr



91/92 Friedrichsort - Holtenau - Wik - Hauptbahnhof - Melsdorf

Haltestelle: Seelandweg

	Montag - Freitag	Samstag	Sonntag / Feiertag
Std.	Minuten	Minuten	Minuten
3			
4			
5	48		
6	23 _B 53	18 _B 48	
7	23 _B 53	18 _B 48	
8	23 _B 53	18 _B 48	
9	23 _B 53	18 _B 49	
10	23 _B 53	19 _B 49	
11	23 _B 53	19 _B 49	
12	23 _B 53	19 _B 49	
13	23 _B 53	19 _B 49	
14	23 _B 53	19 _B 49	
15	23 _B 53	19 _B 49	
16	23 _B 53	19 _B 49	
17	23 _B 53	19 _B 49	
18	23 _B 53	56	
19	27 _B 57		
20			
21			
22			
23			
0			
1			



Erklärung zur Fahrt

B : bis Bahnhof Melsdorf

Gültig ab 03.09.2017, ohne Gewähr

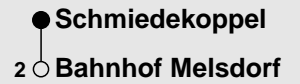


91/92 Friedrichsort - Holtenau - Wik - Hauptbahnhof - Melsdorf

Haltestelle: Schmiedekoppel

	Montag - Freitag	Samstag	Sonntag / Feiertag
Std.	Minuten	Minuten	Minuten
3			
4			
5			
6	25	20	
7	25	20	
8	25	20	
9	25	20	
10	25	21	
11	25	21	
12	25	21	
13	25	21	
14	25	21	
15	25	21	
16	25	21	
17	25	21	
18	25		
19	29		
20			
21			
22			
23			
0			
1			

Fahrzeiten / Haltestellen



Gültig ab 03.09.2017, ohne Gewähr



91/92 Friedrichsort - Holtenau - Wik - Hauptbahnhof - Melsdorf

Haltestelle: Schneiderkoppel

	Montag - Freitag	Samstag	Sonntag / Feiertag
Std.	Minuten	Minuten	Minuten
3			
4			
5	50		
6	55	50	
7	55	50	
8	55	50	
9	55	51	
10	55	51	
11	55	51	
12	55	51	
13	55	51	
14	55	51	
15	55	51	
16	55	51	
17	55	51	
18	55	58	
19	59		
20			
21			
22			
23			
0			
1			

Gültig ab 03.09.2017, ohne Gewähr

