

# 900/901/902S Rönne - Wellsee - HBF - Altenholz - Strande / Krusendorf

Haltestelle: Rönne, Dorf

	Montag - Freitag	Samstag	Sonntag
Std.	Minuten	Minuten	Minuten
3			
4			
5			
6	09 <sub>x</sub>	39	
7		39	24 <sub>T</sub>
8		39	24
9		46	24
10		46	24 <sub>T</sub>
11		46	24
12		46	24
13		46	24
14		46	24
15		46	24 <sub>T</sub>
16		16	24
17		16 <sub>T</sub>	24
18	49 <sub>s</sub>	24	24 <sub>T</sub>
19	54 <sub>T</sub>	24 <sub>T</sub>	24
20	24 <sub>D</sub>	23 <sub>H</sub>	23 <sub>H</sub>
21	24 <sub>D</sub>	23 <sub>H</sub>	23 <sub>H</sub>
22	24	23 <sub>H</sub>	23 <sub>H</sub>
23	24 <sub>D</sub>	23 <sub>H</sub>	23 <sub>H</sub>
0			
1			

**Fahrzeiten / Haltestellen**

- Rönne, Dorf
- 1 ○ Götenhof
- 2 ○ Beekate
- 4 ○ Marconistraße
- 5 ○ Edisonstraße
- 6 ○ Bunsenstr.
- 7 ○ Kreisauer Straße
- 10 ○ Schoolkamp
- 11 ○ Buschkoppel
- 12 ○ Hubertus
- 13 ○ Alte Siedlung
- 14 ○ T Ü V
- 16 ○ Ostring
- 18 ○ Diedrichstraße A
- 19 ○ Barkauer Kreuz
- 20 ○ Stormarnstraße
- 22 ○ Hummelwiese
- 24 ○ Hauptbahnhof A1
- 2 ○ Ziegelteich
- 5 ○ Wilhelmplatz
- 8 ○ Dehnckestraße
- 26 ○ Andreas-Gayk-Straße B
- 30 ○ Seegarten, Ostseekai
- 35 ○ Dreiecksplatz
- 36 ○ Schauenburgerstraße
- 37 ○ Waitzstr./Holtener Str.
- 38 ○ Schauspielhaus
- 40 ○ Hardenbergstraße
- 41 ○ Belvedere
- 42 ○ Hanssenstraße
- 44 ○ Elendsredder
- 45 ○ Knorrstraße
- 47 ○ Schleusenstraße
- 50 ○ Immelmannstraße
- 55 ○ Dorfteich
- 57 ○ Rathaus, Altenholz
- 59 ○ Altenholz Räucherei
- 61 ○ Bahnübergang
- 64 ○ Altenholz, Schule
- 65 ○ Lindenallee
- 66 ○ Dataport
- 67 ○ Alter Kieler Weg
- 69 ○ Altenholz-Klausdorf, Freesenberg
- 72 ○ Eiche, D'hagen
- 2 ○ Strander Straße
- 3 ○ Katharinenberg
- 5 ○ Eckhof
- 7 ○ Siedlung, Strande
- 9 ○ Strande
- 73 ○ Gemeinde, D'hagen
- ⋮
- 95 ○ Krusendorf

**Erklärung zur Fahrt**

Gültig ab 09.12.2018, ohne Gewähr

- D : bis Dänischenhagen, Strander Str. über Ahz.-Stift, Dorfteich
- H : nur bis Hauptbahnhof
- S : Schnellbus 902S über Wilhelmplatz bis Strande (nicht ü. A.-Stift, Dorft.)
- T : bis Strande
- X : an Schultagen über Surendorf, Schule

**Aktuelle Abfahrten auf Ihr Handy:**  
QR-Code scannen



# 900/901/902S Rönne - Wellsee - HBF - Altenholz - Strande / Krusendorf

Haltestelle: Götenhof

	Montag - Freitag	Samstag	Sonntag
Std.	Minuten	Minuten	Minuten
3			
4			
5			
6	10 <sub>x</sub>	40	
7		40	25 <sub>T</sub>
8		40	25
9		47	25
10		47	25 <sub>T</sub>
11		47	25
12		47	25
13		47	25
14		47	25
15		47	25 <sub>T</sub>
16		17	25
17		17 <sub>T</sub>	25
18	50 <sub>s</sub>	25	25 <sub>T</sub>
19	55 <sub>T</sub>	25 <sub>T</sub>	25
20	25 <sub>D</sub>	24 <sub>H</sub>	24 <sub>H</sub>
21	25 <sub>D</sub>	24 <sub>H</sub>	24 <sub>H</sub>
22	25	24 <sub>H</sub>	24 <sub>H</sub>
23	25 <sub>D</sub>	24 <sub>H</sub>	24 <sub>H</sub>
0			
1			

Fahrzeiten / Haltestellen	
●	Götenhof
1 ○	Beekate
3 ○	Marconistraße
4 ○	Edisonstraße
5 ○	Bunsenstr.
6 ○	Kreisauer Straße
9 ○	Schoolkamp
10 ○	Buschkoppel
11 ○	Hubertus
12 ○	Alte Siedlung
13 ○	T Ü V
15 ○	Ostring
17 ○	Diedrichstraße A
18 ○	Barkauer Kreuz
19 ○	Stormarnstraße
21 ○	Hummelwiese
23 ○	Hauptbahnhof A1
2 ○	Ziegelteich
5 ○	Wilhelmplatz
8 ○	Dehnckestraße
25 ○	Andreas-Gayk-Straße B
29 ○	Seegarten, Ostseekai
34 ○	Dreiecksplatz
35 ○	Schauenburgerstraße
36 ○	Waitzstr./Holtenauer Str.
37 ○	Schauspielhaus
39 ○	Hardenbergstraße
40 ○	Belvedere
41 ○	Hanssenstraße
43 ○	Elendsredder
44 ○	Knorrstraße
46 ○	Schleusenstraße
49 ○	Immelmannstraße
54 ○	Dorfteich
56 ○	Rathaus, Altenholz
58 ○	Altenholz Räucherei
60 ○	Bahnübergang
63 ○	Altenholz, Schule
64 ○	Lindenallee
65 ○	Dataport
66 ○	Alter Kieler Weg
68 ○	Altenholz-Klausdorf, Freesenberg
71 ○	Eiche, D'hagen
2 ○	Strander Straße
3 ○	Katharinenberg
5 ○	Eckhof
7 ○	Siedlung, Strande
9 ○	Strande
72 ○	Gemeinde, D'hagen
74 ○	Funkstelle
⋮	
94 ○	Krusendorf

## Erklärung zur Fahrt

Gültig ab 09.12.2018, ohne Gewähr

**D** : bis Dänischenhagen, Strander Str. über Ahz.-Stift, Dorfteich

**H** : nur bis Hauptbahnhof

**S** : Schnellbus 902S über Wilhelmplatz bis Strande (nicht ü. A.-Stift, Dorft.)

**T** : bis Strande

**X** : an Schultagen über Surendorf, Schule

KVG, Wertstr. 233-243, 24143 Kiel / [www.kvg-kiel.de](http://www.kvg-kiel.de) / Telefon: 0431 2203-2203

**Aktuelle Abfahrten  
auf Ihr Handy:  
QR-Code scannen**



# 900/901/902S Rönne - Wellsee - HBF - Altenholz - Strande / Krusendorf

Haltestelle: Beekate

	Montag - Freitag	Samstag	Sonntag
Std.	Minuten	Minuten	Minuten
3			
4			
5			
6	11 <sub>x</sub>	41	
7		41	26 <sub>T</sub>
8		41	26
9		48	26
10		48	26 <sub>T</sub>
11		48	26
12		48	26
13		48	26
14		48	26
15		48	26 <sub>T</sub>
16		18	26
17		18 <sub>T</sub>	26
18	51 <sub>s</sub>	26	26 <sub>T</sub>
19	56 <sub>T</sub>	26 <sub>T</sub>	26
20	26 <sub>D</sub>	25 <sub>H</sub>	25 <sub>H</sub>
21	26 <sub>D</sub>	25 <sub>H</sub>	25 <sub>H</sub>
22	26	25 <sub>H</sub>	25 <sub>H</sub>
23	26 <sub>D</sub>	25 <sub>H</sub>	25 <sub>H</sub>
0			
1			

Fahrzeiten / Haltestellen	
●	Beekate
2 ○	Marconistraße
3 ○	Edisonstraße
4 ○	Bunsenstr.
5 ○	Kreisauer Straße
8 ○	Schoolkamp
9 ○	Buschkoppel
10 ○	Hubertus
11 ○	Alte Siedlung
12 ○	T Ü V
14 ○	Ostring
16 ○	Diedrichstraße A
17 ○	Barkauer Kreuz
18 ○	Stormarnstraße
20 ○	Hummelwiese
22 ○	Hauptbahnhof A1
2 ○	Ziegelteich
5 ○	Wilhelmplatz
8 ○	Dehnckestraße
24 ○	Andreas-Gayk-Straße B
28 ○	Seegarten, Ostseekai
33 ○	Dreiecksplatz
34 ○	Schauenburgerstraße
35 ○	Waitzstr./Holtenauer Str.
36 ○	Schauspielhaus
38 ○	Hardenbergstraße
39 ○	Belvedere
40 ○	Hanssenstraße
42 ○	Elendsredder
43 ○	Knorrstraße
45 ○	Schleusenstraße
48 ○	Immelmannstraße
53 ○	Dorfteich
55 ○	Rathaus, Altenholz
57 ○	Altenholz Räucherei
59 ○	Bahnübergang
62 ○	Altenholz, Schule
63 ○	Lindenallee
64 ○	Dataport
65 ○	Alter Kieler Weg
67 ○	Altenholz-Klausdorf, Freesenberg
70 ○	Eiche, D'hagen
2 ○	Strander Straße
3 ○	Katharinenberg
5 ○	Eckhof
7 ○	Siedlung, Strande
9 ○	Strande
71 ○	Gemeinde, D'hagen
73 ○	Funkstelle
75 ○	Scharnhagen
⋮	
93 ○	Krusendorf

## Erklärung zur Fahrt

Gültig ab 09.12.2018, ohne Gewähr

**D** : bis Dänischenhagen, Strander Str. über Ahz.-Stift, Dorfteich

**H** : nur bis Hauptbahnhof

**S** : Schnellbus 902S über Wilhelmplatz bis Strande (nicht ü. A.-Stift, Dorft.)

**T** : bis Strande

**X** : an Schultagen über Surendorf, Schule

KVG, Wertstr. 233-243, 24143 Kiel / [www.kvg-kiel.de](http://www.kvg-kiel.de) / Telefon: 0431 2203-2203

**Aktuelle Abfahrten  
auf Ihr Handy:  
QR-Code scannen**



# 900/901/902S Rönne - Wellsee - HBF - Altenholz - Strande / Krusendorf

Haltestelle: Marconistraße

	Montag - Freitag	Samstag	Sonntag
Std.	Minuten	Minuten	Minuten
3			
4			
5			
6	13 <sub>x</sub>	42	
7		42	27 <sub>T</sub>
8		42	27
9		50	27
10		50	27 <sub>T</sub>
11		50	27
12		50	27
13		50	27
14		50	27
15		50	27 <sub>T</sub>
16		20	27
17		20 <sub>T</sub>	27
18	53 <sub>s</sub>	27	27 <sub>T</sub>
19	57 <sub>T</sub>	27 <sub>T</sub>	27
20	27 <sub>D</sub>	26 <sub>H</sub>	26 <sub>H</sub>
21	27 <sub>D</sub>	26 <sub>H</sub>	26 <sub>H</sub>
22	27	26 <sub>H</sub>	26 <sub>H</sub>
23	27 <sub>D</sub>	26 <sub>H</sub>	26 <sub>H</sub>
0			
1			

Fahrzeiten / Haltestellen	
●	Marconistraße
1 ○	Edisonstraße
2 ○	Bunsenstr.
3 ○	Kreisauer Straße
6 ○	Schoolkamp
7 ○	Buschkoppel
8 ○	Hubertus
9 ○	Alte Siedlung
10 ○	T Ü V
12 ○	Ostring
14 ○	Diedrichstraße A
15 ○	Barkauer Kreuz
16 ○	Stormarnstraße
18 ○	Hummelwiese
20 ○	Hauptbahnhof A1
2 ○	Ziegelteich
5 ○	Wilhelmplatz
8 ○	Dehnckestraße
22 ○	Andreas-Gayk-Straße B
26 ○	Seegarten, Ostseekai
31 ○	Dreiecksplatz
32 ○	Schauenburgerstraße
33 ○	Waitzstr./Holtenauer Str.
34 ○	Schauspielhaus
36 ○	Hardenbergstraße
37 ○	Belvedere
38 ○	Hanssenstraße
40 ○	Elendsredder
41 ○	Knorrstraße
43 ○	Schleusenstraße
46 ○	Immelmannstraße
51 ○	Dorfteich
53 ○	Rathaus, Altenholz
55 ○	Altenholz Räuherei
57 ○	Bahnübergang
60 ○	Altenholz, Schule
61 ○	Lindenallee
62 ○	Dataport
63 ○	Alter Kieler Weg
65 ○	Altenholz-Klausdorf, Freesenberg
68 ○	Eiche, D'hagen
2 ○	Strander Straße
3 ○	Katharinenberg
5 ○	Eckhof
7 ○	Siedlung, Strande
9 ○	Strande
69 ○	Gemeinde, D'hagen
71 ○	Funkstelle
73 ○	Scharnhagen
74 ○	Rabendorf
⋮	
91 ○	Krusendorf

## Erklärung zur Fahrt

Gültig ab 09.12.2018, ohne Gewähr

**D** : bis Dänischenhagen, Strander Str. über Ahz.-Stift, Dorfteich

**H** : nur bis Hauptbahnhof

**S** : Schnellbus 902S über Wilhelmplatz bis Strande (nicht ü. A.-Stift, Dorft.)

**T** : bis Strande

**X** : an Schultagen über Surendorf, Schule

KVG, Wertstr. 233-243, 24143 Kiel / www.kvg-kiel.de / Telefon: 0431 2203-2203

**Aktuelle Abfahrten  
auf Ihr Handy:  
QR-Code scannen**



# 900/901/902S Rönne - Wellsee - HBF - Altenholz - Strande / Krusendorf

Haltestelle: Edisonstraße

	Montag - Freitag	Samstag	Sonntag
Std.	Minuten	Minuten	Minuten
3			
4			
5	18 <sub>N</sub> 34 <sub>H</sub> 54 <sub>S</sub>	33	
6	14 <sub>X</sub> 34 <sub>H</sub> 54 <sub>L</sub>	13 <sub>N</sub> <sup>T</sup> 43	
7	14 <sub>X</sub> 34 <sub>H</sub> 54 <sub>S</sub>	13 <sub>N</sub> <sup>T</sup> 43	28 <sub>T</sub>
8	14 34 <sub>H</sub> 54 <sub>S</sub>	13 <sub>N</sub> <sup>T</sup> 43	28
9	14 34 <sub>H</sub> 54 <sub>S</sub>	21 <sub>N</sub> <sup>T</sup> 51	28
10	14 34 <sub>H</sub> 54 <sub>S</sub>	21 <sub>N</sub> <sup>T</sup> 51	28 <sub>T</sub>
11	14 34 <sub>H</sub> 54 <sub>S</sub>	21 <sub>T</sub> 51	28
12	14 34 <sub>H</sub> 54 <sub>S</sub>	21 <sub>T</sub> 51	28
13	14 34 <sub>H</sub> 54 <sub>S</sub>	21 <sub>T</sub> 51	28
14	14 34 <sub>H</sub> 54 <sub>S</sub>	21 <sub>T</sub> 51	28
15	14 34 <sub>H</sub> 54 <sub>S</sub>	21 <sub>T</sub> 51	28 <sub>T</sub>
16	14 34 <sub>H</sub> 54 <sub>S</sub>	21	28
17	14 34 <sub>H</sub> 54 <sub>S</sub>	21 <sub>T</sub>	28
18	14 34 <sub>H</sub> 54 <sub>S</sub>	28	28 <sub>T</sub>
19	14 34 <sub>H</sub> 58 <sub>T</sub>	28 <sub>T</sub>	28
20	28 <sub>D</sub> 58 <sub>H</sub>	27 <sub>H</sub>	27 <sub>H</sub>
21	28 <sub>D</sub> 58 <sub>H</sub>	27 <sub>H</sub>	27 <sub>H</sub>
22	28 58 <sub>H</sub>	27 <sub>H</sub>	27 <sub>H</sub>
23	28 <sub>D</sub>	27 <sub>H</sub>	27 <sub>H</sub>
0			
1			

Fahrzeiten / Haltestellen

●	Edisonstraße
1 ○	Bunsenstr.
2 ○	Kreisauer Straße
5 ○	Schoolkamp
6 ○	Buschkoppel
7 ○	Hubertus
8 ○	Alte Siedlung
9 ○	T Ü V
11 ○	Ostring
13 ○	Diedrichstraße A
14 ○	Barkauer Kreuz
15 ○	Stormarnstraße
17 ○	Hummelwiese
19 ○	Hauptbahnhof A1
2 ○	Ziegelteich
5 ○	Wilhelmplatz
8 ○	Dehnckestraße
21 ○	Andreas-Gayk-Straße B
25 ○	Seegarten, Ostseekai
30 ○	Dreiecksplatz
31 ○	Schauenburgerstraße
32 ○	Waitzstr./Holtenauer Str.
33 ○	Schauspielhaus
35 ○	Hardenbergstraße
36 ○	Belvedere
37 ○	Hanssenstraße
39 ○	Elendsredder
40 ○	Knorrstraße
42 ○	Schleusenstraße
45 ○	Immelmannstraße
50 ○	Dorfteich
52 ○	Rathaus, Altenholz
54 ○	Altenholz Räuherei
56 ○	Bahnübergang
59 ○	Altenholz, Schule
60 ○	Lindenallee
61 ○	Dataport
62 ○	Alter Kieler Weg
64 ○	Altenholz-Klausdorf, Freesenberg
67 ○	Eiche, D'hagen
2 ○	Strander Straße
3 ○	Katharinenberg
5 ○	Eckhof
7 ○	Siedlung, Strande
9 ○	Strande
68 ○	Gemeinde, D'hagen
70 ○	Funkstelle
72 ○	Scharnhagen
73 ○	Rabendorf
74 ○	Neubülk
⋮	
90 ○	Krusendorf

## Erklärung zur Fahrt

Gültig ab 09.12.2018, ohne Gewähr

**D** : bis Dänischenhagen, Strander Str. über Ahz.-Stift, Dorfteich

**H** : nur bis Hauptbahnhof

**L** : Schnellbus 902S über Wilhelmplatz bis Dänischenhagen (nicht ü. A.-Stift, Dorft.)

**N** : nicht über Altenholz-Stift, Dorfteich

**S** : Schnellbus 902S über Wilhelmplatz bis Strande (nicht ü. A.-Stift, Dorft.)

**T** : bis Strande

**X** : an Schultagen über Surendorf, Schule

KVG, Wertstr. 233-243, 24143 Kiel / www.kvg-kiel.de / Telefon: 0431 2203-2203

Aktuelle Abfahrten  
auf Ihr Handy:  
QR-Code scannen



# 900/901/902S Rönne - Wellsee - HBF - Altenholz - Strande / Krusendorf

Haltestelle: Bunsenstr.

	Montag - Freitag	Samstag	Sonntag
Std.	Minuten	Minuten	Minuten
3			
4			
5	19 <sub>N</sub> 35 <sub>H</sub> 55 <sub>S</sub>	34	
6	15 <sub>X</sub> 35 <sub>H</sub> 55 <sub>L</sub>	14 <sub>T</sub> <sup>T</sup> 44	
7	15 <sub>X</sub> 35 <sub>H</sub> 55 <sub>S</sub>	14 <sub>N</sub> <sup>T</sup> 44	29 <sub>T</sub>
8	15 35 <sub>H</sub> 55 <sub>S</sub>	14 <sub>N</sub> <sup>T</sup> 44	29
9	15 35 <sub>H</sub> 55 <sub>S</sub>	22 <sub>N</sub> <sup>T</sup> 52	29
10	15 35 <sub>H</sub> 55 <sub>S</sub>	22 <sub>N</sub> <sup>T</sup> 52	29 <sub>T</sub>
11	15 35 <sub>H</sub> 55 <sub>S</sub>	22 <sub>T</sub> 52	29
12	15 35 <sub>H</sub> 55 <sub>S</sub>	22 <sub>T</sub> 52	29
13	15 35 <sub>H</sub> 55 <sub>S</sub>	22 <sub>T</sub> 52	29
14	15 35 <sub>H</sub> 55 <sub>S</sub>	22 <sub>T</sub> 52	29
15	15 35 <sub>H</sub> 55 <sub>S</sub>	22 <sub>T</sub> 52	29 <sub>T</sub>
16	15 35 <sub>H</sub> 55 <sub>S</sub>	22	29
17	15 35 <sub>H</sub> 55 <sub>S</sub>	22 <sub>T</sub>	29
18	15 35 <sub>H</sub> 55 <sub>S</sub>	29	29 <sub>T</sub>
19	15 35 <sub>H</sub> 59 <sub>T</sub>	29 <sub>T</sub>	29
20	29 <sub>D</sub> 59 <sub>H</sub>	28 <sub>H</sub>	28 <sub>H</sub>
21	29 <sub>D</sub> 59 <sub>H</sub>	28 <sub>H</sub>	28 <sub>H</sub>
22	29 59 <sub>H</sub>	28 <sub>H</sub>	28 <sub>H</sub>
23	29 <sub>D</sub>	28 <sub>H</sub>	28 <sub>H</sub>
0			
1			

**Fahrzeiten / Haltestellen**

- Bunsenstr.
- 1 ○ Kreisauer Straße
- 4 ○ Schoolkamp
- 5 ○ Buschkoppel
- 6 ○ Hubertus
- 7 ○ Alte Siedlung
- 8 ○ T Ü V
- 10 ○ Ostring
- 12 ○ Diedrichstraße A
- 13 ○ Barkauer Kreuz
- 14 ○ Stormarnstraße
- 16 ○ Hummelwiese
- 18 ○ Hauptbahnhof A1
- 2 ○ Ziegelteich
- 5 ○ Wilhelmplatz
- 8 ○ Dehnckestraße
- 20 ○ Andreas-Gayk-Straße B
- 24 ○ Seegarten, Ostseekai
- 29 ○ Dreiecksplatz
- 30 ○ Schauenburgerstraße
- 31 ○ Waitzstr./Holtenauer Str.
- 32 ○ Schauspielhaus
- 34 ○ Hardenbergstraße
- 35 ○ Belvedere
- 36 ○ Hanssenstraße
- 38 ○ Elendsredder
- 39 ○ Knorrstraße
- 41 ○ Schleusenstraße
- 44 ○ Immelmannstraße
- 49 ○ Dorfteich
- 51 ○ Rathaus, Altenholz
- 53 ○ Altenholz Räucherei
- 55 ○ Bahnübergang
- 58 ○ Altenholz, Schule
- 59 ○ Lindenallee
- 60 ○ Dataport
- 61 ○ Alter Kieler Weg
- 63 ○ Altenholz-Klausdorf, Freesenberg
- 66 ○ Eiche, D'hagen
- 2 ○ Strander Straße
- 3 ○ Katharinenberg
- 5 ○ Eckhof
- 7 ○ Siedlung, Strande
- 9 ○ Strande
- 67 ○ Gemeinde, D'hagen
- 69 ○ Funkstelle
- 71 ○ Scharnhagen
- 72 ○ Rabendorf
- 73 ○ Neubülk
- 74 ○ Sprenge (K 19)
- ⋮
- 89 ○ Krusendorf

**Erklärung zur Fahrt**

Gültig ab 09.12.2018, ohne Gewähr

- D : bis Dänischenhagen, Strander Str. über Ahz.-Stift, Dorfteich
- H : nur bis Hauptbahnhof
- L : Schnellbus 902S über Wilhelmplatz bis Dänischenhagen (nicht ü. A.-Stift, Dorft.)
- N : nicht über Altenholz-Stift, Dorfteich
- S : Schnellbus 902S über Wilhelmplatz bis Strande (nicht ü. A.-Stift, Dorft.)
- T : bis Strande
- X : an Schultagen über Surendorf, Schule

KVG, Wertstr. 233-243, 24143 Kiel / www.kvg-kiel.de / Telefon: 0431 2203-2203

**Aktuelle Abfahrten auf Ihr Handy:**  
QR-Code scannen



# 900/901/902S Rönne - Wellsee - HBF - Altenholz - Strande / Krusendorf

Haltestelle: Kreisauer Straße

	Montag - Freitag	Samstag	Sonntag
Std.	Minuten	Minuten	Minuten
3			
4			
5	20 <sub>N</sub> 36 <sub>H</sub> 56 <sub>S</sub>	35	
6	16 <sub>X</sub> 36 <sub>H</sub> 56 <sub>L</sub>	15 <sub>N</sub> <sup>T</sup> 45	
7	16 <sub>X</sub> 36 <sub>H</sub> 56 <sub>S</sub>	15 <sub>N</sub> <sup>T</sup> 45	30 <sub>T</sub>
8	16 36 <sub>H</sub> 56 <sub>S</sub>	15 <sub>N</sub> <sup>T</sup> 45	30
9	16 36 <sub>H</sub> 56 <sub>S</sub>	23 <sub>N</sub> <sup>T</sup> 53	30
10	16 36 <sub>H</sub> 56 <sub>S</sub>	23 <sub>N</sub> <sup>T</sup> 53	30 <sub>T</sub>
11	16 36 <sub>H</sub> 56 <sub>S</sub>	23 <sub>T</sub> 53	30
12	16 36 <sub>H</sub> 56 <sub>S</sub>	23 <sub>T</sub> 53	30
13	16 36 <sub>H</sub> 56 <sub>S</sub>	23 <sub>T</sub> 53	30
14	16 36 <sub>H</sub> 56 <sub>S</sub>	23 <sub>T</sub> 53	30
15	16 36 <sub>H</sub> 56 <sub>S</sub>	23 <sub>T</sub> 53	30 <sub>T</sub>
16	16 36 <sub>H</sub> 56 <sub>S</sub>	23	30
17	16 36 <sub>H</sub> 56 <sub>S</sub>	23 <sub>T</sub>	30
18	16 36 <sub>H</sub> 56 <sub>S</sub>	30	30 <sub>T</sub>
19	16 36 <sub>H</sub>	30 <sub>T</sub>	30
20	00 <sub>T</sub> 30 <sub>D</sub>	29 <sub>H</sub>	29 <sub>H</sub>
21	00 <sub>H</sub> 30 <sub>D</sub>	29 <sub>H</sub>	29 <sub>H</sub>
22	00 <sub>H</sub> 30	29 <sub>H</sub>	29 <sub>H</sub>
23	00 <sub>H</sub> 30 <sub>D</sub>	29 <sub>H</sub>	29 <sub>H</sub>
0			
1			

Fahrzeiten / Haltestellen	
●	Kreisauer Straße
3 ○	Schoolkamp
4 ○	Buschkoppel
5 ○	Hubertus
6 ○	Alte Siedlung
7 ○	T Ü V
9 ○	Ostring
11 ○	Diedrichstraße A
12 ○	Barkauer Kreuz
13 ○	Stormarnstraße
15 ○	Hummelwiese
17 ○	Hauptbahnhof A1
2 ○	Ziegelteich
5 ○	Wilhelmplatz
8 ○	Dehnckestraße
19 ○	Andreas-Gayk-Straße B
23 ○	Seegarten, Ostseekai
28 ○	Dreiecksplatz
29 ○	Schauenburgerstraße
30 ○	Waitzstr./Holtenauer Str.
31 ○	Schauspielhaus
33 ○	Hardenbergstraße
34 ○	Belvedere
35 ○	Hanssenstraße
37 ○	Elendsredder
38 ○	Knorrstraße
40 ○	Schleusenstraße
43 ○	Immelmannstraße
48 ○	Dorfteich
50 ○	Rathaus, Altenholz
52 ○	Altenholz Räucherei
54 ○	Bahnübergang
57 ○	Altenholz, Schule
58 ○	Lindenallee
59 ○	Dataport
60 ○	Alter Kieler Weg
62 ○	Altenholz-Klausdorf, Freesenberg
65 ○	Eiche, D'hagen
2 ○	Strander Straße
3 ○	Katharinenberg
5 ○	Eckhof
7 ○	Siedlung, Strande
9 ○	Strande
66 ○	Gemeinde, D'hagen
68 ○	Funkstelle
70 ○	Scharnhagen
71 ○	Rabendorf
72 ○	Neubülk
73 ○	Spreng (K 19)
73 ○	Spreng
⋮	
88 ○	Krusendorf

## Erklärung zur Fahrt

Gültig ab 09.12.2018, ohne Gewähr

**D** : bis Dänischenhagen, Strander Str. über Ahz.-Stift, Dorfteich

**H** : nur bis Hauptbahnhof

**L** : Schnellbus 902S über Wilhelmplatz bis Dänischenhagen (nicht ü. A.-Stift, Dorft.)

**N** : nicht über Altenholz-Stift, Dorfteich

**S** : Schnellbus 902S über Wilhelmplatz bis Strande (nicht ü. A.-Stift, Dorft.)

**T** : bis Strande

**X** : an Schultagen über Surendorf, Schule

KVG, Wertstr. 233-243, 24143 Kiel / www.kvg-kiel.de / Telefon: 0431 2203-2203

Aktuelle Abfahrten  
auf Ihr Handy:  
QR-Code scannen



# 900/901/902S Rönne - Wellsee - HBF - Altenholz - Strande / Krusendorf

Haltestelle: Schoolkamp

	Montag - Freitag	Samstag	Sonntag
Std.	Minuten	Minuten	Minuten
3			
4			
5	22 <sub>N</sub> 39 <sub>H</sub> 59 <sub>S</sub>	37	
6	19 <sub>X</sub> 39 <sub>H</sub> 59 <sub>L</sub>	17 <sub>T</sub> <sup>T</sup> 47	
7	19 <sub>X</sub> 39 <sub>H</sub> 59 <sub>S</sub>	17 <sub>N</sub> <sup>T</sup> 47	32 <sub>T</sub>
8	19 39 <sub>H</sub> 59 <sub>S</sub>	17 <sub>N</sub> <sup>T</sup> 47	32
9	19 39 <sub>H</sub> 59 <sub>S</sub>	26 <sub>N</sub> <sup>T</sup> 56	32
10	19 39 <sub>H</sub> 59 <sub>S</sub>	26 <sub>N</sub> <sup>T</sup> 56	32 <sub>T</sub>
11	19 39 <sub>H</sub> 59 <sub>S</sub>	26 <sub>T</sub> 56	32
12	19 39 <sub>H</sub> 59 <sub>S</sub>	26 <sub>T</sub> 56	32
13	19 39 <sub>H</sub> 59 <sub>S</sub>	26 <sub>T</sub> 56	32
14	19 39 <sub>H</sub> 59 <sub>S</sub>	26 <sub>T</sub> 56	32
15	19 39 <sub>H</sub> 59 <sub>S</sub>	26 <sub>T</sub> 56	32 <sub>T</sub>
16	19 39 <sub>H</sub> 59 <sub>S</sub>	26	32
17	19 39 <sub>H</sub> 59 <sub>S</sub>	26 <sub>T</sub>	32
18	19 39 <sub>H</sub> 59 <sub>S</sub>	32	32 <sub>T</sub>
19	19 39 <sub>H</sub>	32 <sub>T</sub>	32
20	02 <sub>T</sub> 32 <sub>D</sub>	31 <sub>H</sub>	31 <sub>H</sub>
21	02 <sub>H</sub> 32 <sub>D</sub>	31 <sub>H</sub>	31 <sub>H</sub>
22	02 <sub>H</sub> 32	31 <sub>H</sub>	31 <sub>H</sub>
23	02 <sub>H</sub> 32 <sub>D</sub>	31 <sub>H</sub>	31 <sub>H</sub>
0			
1			

Fahrzeiten / Haltestellen	
●	Schoolkamp
1 ○	Buschkoppel
2 ○	Hubertus
3 ○	Alte Siedlung
4 ○	T Ü V
6 ○	Ostring
8 ○	Diedrichstraße A
9 ○	Barkauer Kreuz
10 ○	Stormarnstraße
12 ○	Hummelwiese
14 ○	Hauptbahnhof A1
2 ○	Ziegelteich
5 ○	Wilhelmplatz
8 ○	Dehnckestraße
16 ○	Andreas-Gayk-Straße B
20 ○	Seegarten, Ostseekai
25 ○	Dreiecksplatz
26 ○	Schauenburgerstraße
27 ○	Waitzstr./Holtenauer Str.
28 ○	Schauspielhaus
30 ○	Hardenbergstraße
31 ○	Belvedere
32 ○	Hanssenstraße
34 ○	Elendsredder
35 ○	Knorrstraße
37 ○	Schleusenstraße
40 ○	Immelmannstraße
45 ○	Dorfteich
47 ○	Rathaus, Altenholz
49 ○	Altenholz Räumerei
51 ○	Bahnübergang
54 ○	Altenholz, Schule
55 ○	Lindenallee
56 ○	Dataport
57 ○	Alter Kieler Weg
59 ○	Altenholz-Klausdorf, Freesenberg
62 ○	Eiche, D'hagen
2 ○	Strander Straße
3 ○	Katharinenberg
5 ○	Eckhof
7 ○	Siedlung, Strande
9 ○	Strande
63 ○	Gemeinde, D'hagen
65 ○	Funkstelle
67 ○	Scharnhagen
68 ○	Rabendorf
69 ○	Neubülk
70 ○	Spreng (K 19)
70 ○	Spreng
71 ○	Mariannenhof
⋮	
85 ○	Krusendorf

## Erklärung zur Fahrt

Gültig ab 09.12.2018, ohne Gewähr

- D : bis Dänischenhagen, Strander Str. über Ahz.-Stift, Dorfteich
- H : nur bis Hauptbahnhof
- L : Schnellbus 902S über Wilhelmplatz bis Dänischenhagen (nicht ü. A.-Stift, Dorft.)
- N : nicht über Altenholz-Stift, Dorfteich
- S : Schnellbus 902S über Wilhelmplatz bis Strande (nicht ü. A.-Stift, Dorft.)
- T : bis Strande
- X : an Schultagen über Surendorf, Schule

KVG, Wertstr. 233-243, 24143 Kiel / www.kvg-kiel.de / Telefon: 0431 2203-2203

Aktuelle Abfahrten  
auf Ihr Handy:  
QR-Code scannen





# 900/901/902S Rönne - Wellsee - HBF - Altenholz - Strande / Krusendorf

Haltestelle: Buschkoppel

	Montag - Freitag	Samstag	Sonntag
Std.	Minuten	Minuten	Minuten
3			
4			
5	23 <sub>N</sub> 40 <sub>H</sub>	38	
6	00 <sub>S</sub> 20 <sub>X</sub> 40 <sub>H</sub>	18 <sub>N</sub> <sup>T</sup> 48	
7	00 <sub>L</sub> 20 <sub>X</sub> 40 <sub>H</sub>	18 <sub>N</sub> <sup>T</sup> 48	33 <sub>T</sub>
8	00 <sub>S</sub> 20 40 <sub>H</sub>	18 <sub>N</sub> <sup>T</sup> 48	33
9	00 <sub>S</sub> 20 40 <sub>H</sub>	27 <sub>N</sub> <sup>T</sup> 57	33
10	00 <sub>S</sub> 20 40 <sub>H</sub>	27 <sub>N</sub> <sup>T</sup> 57	33 <sub>T</sub>
11	00 <sub>S</sub> 20 40 <sub>H</sub>	27 <sub>T</sub> 57	33
12	00 <sub>S</sub> 20 40 <sub>H</sub>	27 <sub>T</sub> 57	33
13	00 <sub>S</sub> 20 40 <sub>H</sub>	27 <sub>T</sub> 57	33
14	00 <sub>S</sub> 20 40 <sub>H</sub>	27 <sub>T</sub> 57	33
15	00 <sub>S</sub> 20 40 <sub>H</sub>	27 <sub>T</sub> 57	33 <sub>T</sub>
16	00 <sub>S</sub> 20 40 <sub>H</sub>	27	33
17	00 <sub>S</sub> 20 40 <sub>H</sub>	27 <sub>T</sub>	33
18	00 <sub>S</sub> 20 40 <sub>H</sub>	33	33 <sub>T</sub>
19	00 <sub>S</sub> 20 40 <sub>H</sub>	33 <sub>T</sub>	33
20	03 <sub>T</sub> 33 <sub>D</sub>	32 <sub>H</sub>	32 <sub>H</sub>
21	03 <sub>H</sub> 33 <sub>D</sub>	32 <sub>H</sub>	32 <sub>H</sub>
22	03 <sub>H</sub> 33	32 <sub>H</sub>	32 <sub>H</sub>
23	03 <sub>H</sub> 33 <sub>D</sub>	32 <sub>H</sub>	32 <sub>H</sub>
0			
1			

Fahrzeiten / Haltestellen	
●	Buschkoppel
1 ○	Hubertus
2 ○	Alte Siedlung
3 ○	T Ü V
5 ○	Ostring
7 ○	Diedrichstraße A
8 ○	Barkauer Kreuz
9 ○	Stormarnstraße
11 ○	Hummelwiese
13 ○	Hauptbahnhof A1
2 ○	Ziegelteich
5 ○	Wilhelmplatz
8 ○	Dehnckestraße
15 ○	Andreas-Gayk-Straße B
19 ○	Seegarten, Ostseekai
24 ○	Dreiecksplatz
25 ○	Schauenburgerstraße
26 ○	Waitzstr./Holtenauer Str.
27 ○	Schauspielhaus
29 ○	Hardenbergstraße
30 ○	Belvedere
31 ○	Hanssenstraße
33 ○	Elendsredder
34 ○	Knorrstraße
36 ○	Schleusenstraße
39 ○	Immelmanstraße
44 ○	Dorfteich
46 ○	Rathaus, Altenholz
48 ○	Altenholz Räucherei
50 ○	Bahnübergang
53 ○	Altenholz, Schule
54 ○	Lindenallee
55 ○	Dataport
56 ○	Alter Kieler Weg
58 ○	Altenholz-Klausdorf, Freesenberg
61 ○	Eiche, D'hagen
2 ○	Strander Straße
3 ○	Katharinenberg
5 ○	Eckhof
7 ○	Siedlung, Strande
9 ○	Strande
62 ○	Gemeinde, D'hagen
64 ○	Funkstelle
66 ○	Scharnhagen
67 ○	Rabendorf
68 ○	Neubülk
69 ○	Sprenge (K 19)
69 ○	Sprenge
70 ○	Mariannenhof
72 ○	Stohl
⋮	
84 ○	Krusendorf

## Erklärung zur Fahrt

Gültig ab 09.12.2018, ohne Gewähr

- D : bis Dänischenhagen, Strander Str. über Ahz.-Stift, Dorfteich
- H : nur bis Hauptbahnhof
- L : Schnellbus 902S über Wilhelmplatz bis Dänischenhagen (nicht ü. A.-Stift, Dorft.)
- N : nicht über Altenholz-Stift, Dorfteich
- S : Schnellbus 902S über Wilhelmplatz bis Strande (nicht ü. A.-Stift, Dorft.)
- T : bis Strande
- X : an Schultagen über Surendorf, Schule

KVG, Wertstr. 233-243, 24143 Kiel / www.kvg-kiel.de / Telefon: 0431 2203-2203

Aktuelle Abfahrten  
auf Ihr Handy:  
QR-Code scannen



# 900/901/902S Rönne - Wellsee - HBF - Altenholz - Strande / Krusendorf

Haltestelle: Hubertus

	Montag - Freitag	Samstag	Sonntag
Std.	Minuten	Minuten	Minuten
3			
4			
5	24 <sub>N</sub> 41 <sub>H</sub>	39	
6	01 <sub>S</sub> 21 <sub>X</sub> 41 <sub>H</sub>	19 <sub>N</sub> <sup>T</sup> 49	
7	01 <sub>L</sub> 21 <sub>X</sub> 41 <sub>H</sub>	19 <sub>N</sub> <sup>T</sup> 49	34 <sub>T</sub>
8	01 <sub>S</sub> 21 41 <sub>H</sub>	19 <sub>N</sub> <sup>T</sup> 49	34
9	01 <sub>S</sub> 21 41 <sub>H</sub>	28 <sub>N</sub> <sup>T</sup> 58	34
10	01 <sub>S</sub> 21 41 <sub>H</sub>	28 <sub>N</sub> <sup>T</sup> 58	34 <sub>T</sub>
11	01 <sub>S</sub> 21 41 <sub>H</sub>	28 <sub>T</sub> 58	34
12	01 <sub>S</sub> 21 41 <sub>H</sub>	28 <sub>T</sub> 58	34
13	01 <sub>S</sub> 21 41 <sub>H</sub>	28 <sub>T</sub> 58	34
14	01 <sub>S</sub> 21 41 <sub>H</sub>	28 <sub>T</sub> 58	34
15	01 <sub>S</sub> 21 41 <sub>H</sub>	28 <sub>T</sub> 58	34 <sub>T</sub>
16	01 <sub>S</sub> 21 41 <sub>H</sub>	28	34
17	01 <sub>S</sub> 21 41 <sub>H</sub>	28 <sub>T</sub>	34
18	01 <sub>S</sub> 21 41 <sub>H</sub>	34	34 <sub>T</sub>
19	01 <sub>S</sub> 21 41 <sub>H</sub>	34 <sub>T</sub>	34
20	04 <sub>T</sub> 34 <sub>D</sub>	33 <sub>H</sub>	33 <sub>H</sub>
21	04 <sub>H</sub> 34 <sub>D</sub>	33 <sub>H</sub>	33 <sub>H</sub>
22	04 <sub>H</sub> 34	33 <sub>H</sub>	33 <sub>H</sub>
23	04 <sub>H</sub> 34 <sub>D</sub>	33 <sub>H</sub>	33 <sub>H</sub>
0			
1			

Fahrzeiten / Haltestellen	
●	Hubertus
1 ○	Alte Siedlung
2 ○	T Ü V
4 ○	Ostring
6 ○	Diedrichstraße A
7 ○	Barkauer Kreuz
8 ○	Stormarnstraße
10 ○	Hummelwiese
12 ○	Hauptbahnhof A1
2 ○	Ziegelteich
5 ○	Wilhelmplatz
8 ○	Dehnckestraße
14 ○	Andreas-Gayk-Straße B
18 ○	Seegarten, Ostseekai
23 ○	Dreiecksplatz
24 ○	Schauenburgerstraße
25 ○	Waitzstr./Holtenauer Str.
26 ○	Schauspielhaus
28 ○	Hardenbergstraße
29 ○	Belvedere
30 ○	Hanssenstraße
32 ○	Elendsredder
33 ○	Knorrstraße
35 ○	Schleusenstraße
38 ○	Immelmannstraße
43 ○	Dorfteich
45 ○	Rathaus, Altenholz
47 ○	Altenholz Räucherei
49 ○	Bahnübergang
52 ○	Altenholz, Schule
53 ○	Lindenallee
54 ○	Dataport
55 ○	Alter Kieler Weg
57 ○	Altenholz-Klausdorf, Freesenberg
60 ○	Eiche, D'hagen
2 ○	Strander Straße
3 ○	Katharinenberg
5 ○	Eckhof
7 ○	Siedlung, Strande
9 ○	Strande
61 ○	Gemeinde, D'hagen
63 ○	Funkstelle
65 ○	Scharnhagen
66 ○	Rabendorf
67 ○	Neubülk
68 ○	Spreng (K 19)
68 ○	Spreng
69 ○	Mariannenhof
71 ○	Stohl
72 ○	Marienfelde, Abzweig
⋮	
83 ○	Krusendorf

## Erklärung zur Fahrt

Gültig ab 09.12.2018, ohne Gewähr

**D** : bis Dänischenhagen, Strander Str. über Ahz.-Stift, Dorfteich

**H** : nur bis Hauptbahnhof

**L** : Schnellbus 902S über Wilhelmplatz bis Dänischenhagen (nicht ü. A.-Stift, Dorft.)

**N** : nicht über Altenholz-Stift, Dorfteich

**S** : Schnellbus 902S über Wilhelmplatz bis Strande (nicht ü. A.-Stift, Dorft.)

**T** : bis Strande

**X** : an Schultagen über Surendorf, Schule

KVG, Wertstr. 233-243, 24143 Kiel / www.kvg-kiel.de / Telefon: 0431 2203-2203

Aktuelle Abfahrten  
auf Ihr Handy:  
QR-Code scannen



# 900/901/902S Rönne - Wellsee - HBF - Altenholz - Strande / Krusendorf

Haltestelle: Alte Siedlung

	Montag - Freitag	Samstag	Sonntag
Std.	Minuten	Minuten	Minuten
3			
4			
5	25 <sub>N</sub> 42 <sub>H</sub>	40	
6	02 <sub>S</sub> 22 <sub>X</sub> 42 <sub>H</sub>	20 <sub>T</sub> <sup>T</sup> 50	
7	02 <sub>L</sub> 22 <sub>X</sub> 42 <sub>H</sub>	20 <sub>N</sub> <sup>T</sup> 50	35 <sub>T</sub>
8	02 <sub>S</sub> 22 42 <sub>H</sub>	20 <sub>N</sub> <sup>T</sup> 50	35
9	02 <sub>S</sub> 22 42 <sub>H</sub>	29 <sub>N</sub> <sup>T</sup> 59	35
10	02 <sub>S</sub> 22 42 <sub>H</sub>	29 <sub>N</sub> <sup>T</sup> 59	35 <sub>T</sub>
11	02 <sub>S</sub> 22 42 <sub>H</sub>	29 <sub>T</sub> 59	35
12	02 <sub>S</sub> 22 42 <sub>H</sub>	29 <sub>T</sub> 59	35
13	02 <sub>S</sub> 22 42 <sub>H</sub>	29 <sub>T</sub> 59	35
14	02 <sub>S</sub> 22 42 <sub>H</sub>	29 <sub>T</sub> 59	35
15	02 <sub>S</sub> 22 42 <sub>H</sub>	29 <sub>T</sub> 59	35 <sub>T</sub>
16	02 <sub>S</sub> 22 42 <sub>H</sub>	29	35
17	02 <sub>S</sub> 22 42 <sub>H</sub>	29 <sub>T</sub>	35
18	02 <sub>S</sub> 22 42 <sub>H</sub>	35	35 <sub>T</sub>
19	02 <sub>S</sub> 22 42 <sub>H</sub>	35 <sub>T</sub>	35
20	05 <sub>T</sub> 35 <sub>D</sub>	34 <sub>H</sub>	34 <sub>H</sub>
21	05 <sub>H</sub> 35 <sub>D</sub>	34 <sub>H</sub>	34 <sub>H</sub>
22	05 <sub>H</sub> 35	34 <sub>H</sub>	34 <sub>H</sub>
23	05 <sub>H</sub> 35 <sub>D</sub>	34 <sub>H</sub>	34 <sub>H</sub>
0			
1			

**Fahrzeiten / Haltestellen**

- Alte Siedlung
- 1 ○ T Ü V
- 3 ○ Ostring
- 5 ○ Diedrichstraße A
- 6 ○ Barkauer Kreuz
- 7 ○ Stormarnstraße
- 9 ○ Hummelwiese
- 11 ○ Hauptbahnhof A1
- 2 ○ Ziegelteich
- 5 ○ Wilhelmplatz
- 8 ○ Dehnckestraße
- 13 ○ Andreas-Gayk-Straße B
- 17 ○ Seegarten, Ostseekai
- 22 ○ Dreiecksplatz
- 23 ○ Schauenburgerstraße
- 24 ○ Waitzstr./Holtenauer Str.
- 25 ○ Schauspielhaus
- 27 ○ Hardenbergstraße
- 28 ○ Belvedere
- 29 ○ Hanssenstraße
- 31 ○ Elendsredder
- 32 ○ Knorrstraße
- 34 ○ Schleusenstraße
- 37 ○ Immelmanstraße
- 42 ○ Dorfteich
- 44 ○ Rathaus, Altenholz
- 46 ○ Altenholz Räumerei
- 48 ○ Bahnübergang
- 51 ○ Altenholz, Schule
- 52 ○ Lindenallee
- 53 ○ Dataport
- 54 ○ Alter Kieler Weg
- 56 ○ Altenholz-Klausdorf, Freesenberg
- 59 ○ Eiche, D'hagen
- 2 ○ Strander Straße
- 3 ○ Katharinenberg
- 5 ○ Eckhof
- 7 ○ Siedlung, Strande
- 9 ○ Strande
- 60 ○ Gemeinde, D'hagen
- 62 ○ Funkstelle
- 64 ○ Scharnhagen
- 65 ○ Rabendorf
- 66 ○ Neubülk
- 67 ○ Sprenge (K 19)
- 67 ○ Sprenge
- 68 ○ Mariannenhof
- 70 ○ Stohl
- 71 ○ Marienfelde, Abzweig
- 72 ○ Krog
- ⋮
- 82 ○ Krusendorf

**Erklärung zur Fahrt**

Gültig ab 09.12.2018, ohne Gewähr

- D : bis Dänischenhagen, Strander Str. über Ahz.-Stift, Dorfteich
- H : nur bis Hauptbahnhof
- L : Schnellbus 902S über Wilhelmplatz bis Dänischenhagen (nicht ü. A.-Stift, Dorft.)
- N : nicht über Altenholz-Stift, Dorfteich
- S : Schnellbus 902S über Wilhelmplatz bis Strande (nicht ü. A.-Stift, Dorft.)
- T : bis Strande
- X : an Schultagen über Surendorf, Schule

KVG, Wertstr. 233-243, 24143 Kiel / www.kvg-kiel.de / Telefon: 0431 2203-2203

**Aktuelle Abfahrten auf Ihr Handy:**  
QR-Code scannen



# 900/901/902S Rönne - Wellsee - HBF - Altenholz - Strande / Krusendorf

Haltestelle: T Ü V

	Montag - Freitag	Samstag	Sonntag
Std.	Minuten	Minuten	Minuten
3			
4			
5	26 <sub>N</sub> 43 <sub>H</sub>	41	
6	03 <sub>S</sub> 23 <sub>X</sub> 43 <sub>H</sub>	21 <sub>T</sub> <sup>T</sup> 51 <sub>N</sub>	
7	03 <sub>L</sub> 23 <sub>X</sub> 43 <sub>H</sub>	21 <sub>N</sub> <sup>T</sup> 51	36 <sub>T</sub>
8	03 <sub>S</sub> 23 43 <sub>H</sub>	21 <sub>N</sub> <sup>T</sup> 51	36
9	03 <sub>S</sub> 23 43 <sub>H</sub>	30 <sub>N</sub> <sup>T</sup>	36
10	03 <sub>S</sub> 23 43 <sub>H</sub>	00 30 <sub>N</sub> <sup>T</sup>	36 <sub>T</sub>
11	03 <sub>S</sub> 23 43 <sub>H</sub>	00 30 <sub>T</sub>	36
12	03 <sub>S</sub> 23 43 <sub>H</sub>	00 30 <sub>T</sub>	36
13	03 <sub>S</sub> 23 43 <sub>H</sub>	00 30 <sub>T</sub>	36
14	03 <sub>S</sub> 23 43 <sub>H</sub>	00 30 <sub>T</sub>	36
15	03 <sub>S</sub> 23 43 <sub>H</sub>	00 30 <sub>T</sub>	36 <sub>T</sub>
16	03 <sub>S</sub> 23 43 <sub>H</sub>	00 30	36
17	03 <sub>S</sub> 23 43 <sub>H</sub>	30 <sub>T</sub>	36
18	03 <sub>S</sub> 23 43 <sub>H</sub>	36	36 <sub>T</sub>
19	03 <sub>S</sub> 23 43 <sub>H</sub>	36 <sub>T</sub>	36
20	06 <sub>T</sub> 36 <sub>D</sub>	35 <sub>H</sub>	35 <sub>H</sub>
21	06 <sub>H</sub> 36 <sub>D</sub>	35 <sub>H</sub>	35 <sub>H</sub>
22	06 <sub>H</sub> 36	35 <sub>H</sub>	35 <sub>H</sub>
23	06 <sub>H</sub> 36 <sub>D</sub>	35 <sub>H</sub>	35 <sub>H</sub>
0			
1			

Fahrzeiten / Haltestellen	
T Ü V	
2	Ostring
4	Diedrichstraße A
5	Barkauer Kreuz
6	Stormarnstraße
8	Hummelwiese
10	Hauptbahnhof A1
2	Ziegelteich
5	Wilhelmplatz
8	Dehnckestraße
12	Andreas-Gayk-Straße B
16	Seegarten, Ostseekai
21	Dreiecksplatz
22	Schauenburgerstraße
23	Waitzstr./Holtener Str.
24	Schauspielhaus
26	Hardenbergstraße
27	Belvedere
28	Hanssenstraße
30	Elendsredder
31	Knorrstraße
33	Schleusenstraße
36	Immelmannstraße
41	Dorfteich
43	Rathaus, Altenholz
45	Altenholz Räuherei
47	Bahnübergang
50	Altenholz, Schule
51	Lindenallee
52	Dataport
53	Alter Kieler Weg
55	Altenholz-Klausdorf, Freesenberg
58	Eiche, D'hagen
2	Strander Straße
3	Katharinenberg
5	Eckhof
7	Siedlung, Strande
9	Strande
59	Gemeinde, D'hagen
61	Funkstelle
63	Scharnhagen
64	Rabendorf
65	Neubülk
66	Spreng (K 19)
66	Spreng
67	Mariannenhof
69	Stohl
70	Marienfelde, Abzweig
71	Krog
73	Harder, Dänisch Nienhof
...	...
81	Krusendorf

## Erklärung zur Fahrt

Gültig ab 09.12.2018, ohne Gewähr

- D : bis Dänischenhagen, Strander Str. über Ahz.-Stift, Dorfteich
- H : nur bis Hauptbahnhof
- L : Schnellbus 902S über Wilhelmplatz bis Dänischenhagen (nicht ü. A.-Stift, Dorft.)
- N : nicht über Altenholz-Stift, Dorfteich
- S : Schnellbus 902S über Wilhelmplatz bis Strande (nicht ü. A.-Stift, Dorft.)
- T : bis Strande
- X : an Schultagen über Surendorf, Schule

KVG, Wertstr. 233-243, 24143 Kiel / www.kvg-kiel.de / Telefon: 0431 2203-2203

Aktuelle Abfahrten  
auf Ihr Handy:  
QR-Code scannen



# 900/901/902S Rönne - Wellsee - HBF - Altenholz - Strande / Krusendorf

Haltestelle: Ostring

	Montag - Freitag	Samstag	Sonntag
Std.	Minuten	Minuten	Minuten
3			
4			
5	27 <sub>N</sub> 45 <sub>H</sub>	42	
6	05 <sub>S</sub> 25 <sub>X</sub> 45 <sub>H</sub>	22 <sub>N</sub> <sup>T</sup> 52	
7	05 <sub>L</sub> 25 <sub>X</sub> 45 <sub>H</sub>	22 <sub>N</sub> <sup>T</sup> 52	37 <sub>T</sub>
8	05 <sub>S</sub> 25 45 <sub>H</sub>	22 <sub>N</sub> <sup>T</sup> 52	37
9	05 <sub>S</sub> 25 45 <sub>H</sub>	32 <sub>N</sub> <sup>T</sup>	37
10	05 <sub>S</sub> 25 45 <sub>H</sub>	02 32 <sub>N</sub> <sup>T</sup>	37 <sub>T</sub>
11	05 <sub>S</sub> 25 45 <sub>H</sub>	02 32 <sub>T</sub>	37
12	05 <sub>S</sub> 25 45 <sub>H</sub>	02 32 <sub>T</sub>	37
13	05 <sub>S</sub> 25 45 <sub>H</sub>	02 32 <sub>T</sub>	37
14	05 <sub>S</sub> 25 45 <sub>H</sub>	02 32 <sub>T</sub>	37
15	05 <sub>S</sub> 25 45 <sub>H</sub>	02 32 <sub>T</sub>	37 <sub>T</sub>
16	05 <sub>S</sub> 25 45 <sub>H</sub>	02 32	37
17	05 <sub>S</sub> 25 45 <sub>H</sub>	32 <sub>T</sub>	37
18	05 <sub>S</sub> 25 45 <sub>H</sub>	37	37 <sub>T</sub>
19	05 <sub>S</sub> 25 45 <sub>H</sub>	37 <sub>T</sub>	37
20	07 <sub>T</sub> 37 <sub>D</sub>	36 <sub>H</sub>	36 <sub>H</sub>
21	07 <sub>H</sub> 37 <sub>D</sub>	36 <sub>H</sub>	36 <sub>H</sub>
22	07 <sub>H</sub> 37	36 <sub>H</sub>	36 <sub>H</sub>
23	07 <sub>H</sub> 37 <sub>D</sub>	36 <sub>H</sub>	36 <sub>H</sub>
0			
1			

Fahrzeiten / Haltestellen	
●	Ostring
2	Diedrichstraße A
3	Barkauer Kreuz
4	Stormarnstraße
6	Hummelwiese
8	Hauptbahnhof A1
2	Ziegelteich
5	Wilhelmplatz
8	Dehnckestraße
10	Andreas-Gayk-Straße B
14	Seegarten, Ostseekai
19	Dreiecksplatz
20	Schauenburgerstraße
21	Waitzstr./Holtener Str.
22	Schauspielhaus
24	Hardenbergstraße
25	Belvedere
26	Hanssenstraße
28	Elendsredder
29	Knorrstraße
31	Schleusenstraße
34	Immelmannstraße
39	Dorfteich
41	Rathaus, Altenholz
43	Altenholz Räumerei
45	Bahnübergang
48	Altenholz, Schule
49	Lindenallee
50	Dataport
51	Alter Kieler Weg
53	Altenholz-Klausdorf, Freesenberg
56	Eiche, D'hagen
2	Strander Straße
3	Katharinenberg
5	Eckhof
7	Siedlung, Strande
9	Strande
57	Gemeinde, D'hagen
59	Funkstelle
61	Scharnhagen
62	Rabendorf
63	Neubülk
64	Spreng (K 19)
64	Spreng
65	Mariannenhof
67	Stohl
68	Marienfelde, Abzweig
69	Krog
71	Harder, Dänisch Nienhof
72	Dänisch Nienhof
⋮	
79	Krusendorf

## Erklärung zur Fahrt

Gültig ab 09.12.2018, ohne Gewähr

**D** : bis Dänischenhagen, Strander Str. über Ahz.-Stift, Dorfteich

**H** : nur bis Hauptbahnhof

**L** : Schnellbus 902S über Wilhelmplatz bis Dänischenhagen (nicht ü. A.-Stift, Dorft.)

**N** : nicht über Altenholz-Stift, Dorfteich

**S** : Schnellbus 902S über Wilhelmplatz bis Strande (nicht ü. A.-Stift, Dorft.)

**T** : bis Strande

**X** : an Schultagen über Surendorf, Schule

KVG, Wertstr. 233-243, 24143 Kiel / [www.kvg-kiel.de](http://www.kvg-kiel.de) / Telefon: 0431 2203-2203

**Aktuelle Abfahrten  
auf Ihr Handy:  
QR-Code scannen**



# 900/901/902S Rönne - Wellsee - HBF - Altenholz - Strande / Krusendorf

Haltestelle: Diedrichstraße A

	Montag - Freitag	Samstag	Sonntag
Std.	Minuten	Minuten	Minuten
3			
4			
5	29 <sub>N</sub> 47 <sub>H</sub>	44	
6	07 <sub>S</sub> 27 <sub>X</sub> 47 <sub>H</sub>	24 <sub>N</sub> <sup>T</sup> 54	
7	07 <sub>L</sub> 27 <sub>X</sub> 47 <sub>H</sub>	24 <sub>N</sub> <sup>T</sup> 54	39 <sub>T</sub>
8	07 <sub>S</sub> 27 47 <sub>H</sub>	24 <sub>N</sub> <sup>T</sup> 54	39
9	07 <sub>S</sub> 27 47 <sub>H</sub>	34 <sub>N</sub> <sup>T</sup>	39
10	07 <sub>S</sub> 27 47 <sub>H</sub>	04 34 <sub>N</sub> <sup>T</sup>	39 <sub>T</sub>
11	07 <sub>S</sub> 27 47 <sub>H</sub>	04 34 <sub>T</sub>	39
12	07 <sub>S</sub> 27 47 <sub>H</sub>	04 34 <sub>T</sub>	39
13	07 <sub>S</sub> 27 47 <sub>H</sub>	04 34 <sub>T</sub>	39
14	07 <sub>S</sub> 27 47 <sub>H</sub>	04 34 <sub>T</sub>	39
15	07 <sub>S</sub> 27 47 <sub>H</sub>	04 34 <sub>T</sub>	39 <sub>T</sub>
16	07 <sub>S</sub> 27 47 <sub>H</sub>	04 34	39
17	07 <sub>S</sub> 27 47 <sub>H</sub>	34 <sub>T</sub>	39
18	07 <sub>S</sub> 27 47 <sub>H</sub>	39	39 <sub>T</sub>
19	07 <sub>S</sub> 27 47 <sub>H</sub>	39 <sub>T</sub>	39
20	09 <sub>T</sub> 39 <sub>D</sub>	38 <sub>H</sub>	38 <sub>H</sub>
21	09 <sub>H</sub> 39 <sub>D</sub>	38 <sub>H</sub>	38 <sub>H</sub>
22	09 <sub>H</sub> 39	38 <sub>H</sub>	38 <sub>H</sub>
23	09 <sub>H</sub> 39 <sub>D</sub>	38 <sub>H</sub>	38 <sub>H</sub>
0			
1			

**Fahrzeiten / Haltestellen**

- Diedrichstraße A
- 1 ○ Barkauer Kreuz
- 2 ○ Stormarnstraße
- 4 ○ Hummelwiese
- 6 ○ Hauptbahnhof A1
- 2 ○ Ziegelteich
- 5 ○ Wilhelmplatz
- 8 ○ Dehnckestraße
- 8 ○ Andreas-Gayk-Straße B
- 12 ○ Seegarten, Ostseekai
- 17 ○ Dreiecksplatz
- 18 ○ Schauenburgerstraße
- 19 ○ Waitzstr./Holtener Str.
- 20 ○ Schauspielhaus
- 22 ○ Hardenbergstraße
- 23 ○ Belvedere
- 24 ○ Hanssenstraße
- 26 ○ Elendsredder
- 27 ○ Knorrstraße
- 29 ○ Schleusenstraße
- 32 ○ Immelmannstraße
- 37 ○ Dorfteich
- 39 ○ Rathaus, Altenholz
- 41 ○ Altenholz Räucherei
- 43 ○ Bahnübergang
- 46 ○ Altenholz, Schule
- 47 ○ Lindenallee
- 48 ○ Dataport
- 49 ○ Alter Kieler Weg
- 51 ○ Altenholz-Klausdorf, Freesenberg
- 54 ○ Eiche, D'hagen
- 2 ○ Strander Straße
- 3 ○ Katharinenberg
- 5 ○ Eckhof
- 7 ○ Siedlung, Strande
- 9 ○ Strande
- 55 ○ Gemeinde, D'hagen
- 57 ○ Funkstelle
- 59 ○ Scharnhagen
- 60 ○ Rabendorf
- 61 ○ Neubülk
- 62 ○ Sprenge (K 19)
- 62 ○ Sprenge
- 63 ○ Mariannenhof
- 65 ○ Stohl
- 66 ○ Marienfelde, Abzweig
- 67 ○ Krog
- 69 ○ Harder, Dänisch Nienhof
- 70 ○ Dänisch Nienhof
- 70 ○ Lindenweg, Dänisch-Nienhof
- ⋮
- 77 ○ Krusendorf

**Erklärung zur Fahrt**

Gültig ab 09.12.2018, ohne Gewähr

- D : bis Dänischenhagen, Strander Str. über Ahz.-Stift, Dorfteich
- H : nur bis Hauptbahnhof
- L : Schnellbus 902S über Wilhelmplatz bis Dänischenhagen (nicht ü. A.-Stift, Dorft.)
- N : nicht über Altenholz-Stift, Dorfteich
- S : Schnellbus 902S über Wilhelmplatz bis Strande (nicht ü. A.-Stift, Dorft.)
- T : bis Strande
- X : an Schultagen über Surendorf, Schule

KVG, Wertstr. 233-243, 24143 Kiel / www.kvg-kiel.de / Telefon: 0431 2203-2203

**Aktuelle Abfahrten auf Ihr Handy:**  
QR-Code scannen



# 900/901/902S Rönne - Wellsee - HBF - Altenholz - Strande / Krusendorf

Haltestelle: Barkauer Kreuz

	Montag - Freitag	Samstag	Sonntag
Std.	Minuten	Minuten	Minuten
3			
4			
5	30 <sub>N</sub> 48 <sub>H</sub>	45	
6	08 <sub>S</sub> 28 <sub>X</sub> 48 <sub>H</sub>	25 <sub>T</sub> <sup>T</sup> 55	
7	08 <sub>L</sub> 28 <sub>X</sub> 48 <sub>H</sub>	25 <sub>N</sub> <sup>T</sup> 55	40 <sub>T</sub>
8	08 <sub>S</sub> 28 48 <sub>H</sub>	25 <sub>N</sub> <sup>T</sup> 55	40
9	08 <sub>S</sub> 28 48 <sub>H</sub>	35 <sub>N</sub> <sup>T</sup>	40
10	08 <sub>S</sub> 28 48 <sub>H</sub>	05 35 <sub>N</sub> <sup>T</sup>	40 <sub>T</sub>
11	08 <sub>S</sub> 28 48 <sub>H</sub>	05 35 <sub>T</sub>	40
12	08 <sub>S</sub> 28 48 <sub>H</sub>	05 35 <sub>T</sub>	40
13	08 <sub>S</sub> 28 48 <sub>H</sub>	05 35 <sub>T</sub>	40
14	08 <sub>S</sub> 28 48 <sub>H</sub>	05 35 <sub>T</sub>	40
15	08 <sub>S</sub> 28 48 <sub>H</sub>	05 35 <sub>T</sub>	40 <sub>T</sub>
16	08 <sub>S</sub> 28 48 <sub>H</sub>	05 35	40
17	08 <sub>S</sub> 28 48 <sub>H</sub>	35 <sub>T</sub>	40
18	08 <sub>S</sub> 28 48 <sub>H</sub>	40	40 <sub>T</sub>
19	08 <sub>S</sub> 28 48 <sub>H</sub>	40 <sub>T</sub>	40
20	10 <sub>T</sub> 40 <sub>D</sub>	39 <sub>H</sub>	39 <sub>H</sub>
21	10 <sub>H</sub> 40 <sub>D</sub>	39 <sub>H</sub>	39 <sub>H</sub>
22	10 <sub>H</sub> 40	39 <sub>H</sub>	39 <sub>H</sub>
23	10 <sub>H</sub> 40 <sub>D</sub>	39 <sub>H</sub>	39 <sub>H</sub>
0			
1			

**Fahrzeiten / Haltestellen**

- Barkauer Kreuz
- 1 Stormarnstraße
- 3 Hummelwiese
- 5 Hauptbahnhof A1
- 2 Ziegelteich
- 5 Wilhelmplatz
- 8 Dehnckestraße
- 7 Andreas-Gayk-Straße B
- 11 Seegarten, Ostseekai
- 16 Dreiecksplatz
- 17 Schauenburgerstraße
- 18 Waitzstr./Holtener Str.
- 19 Schauspielhaus
- 21 Hardenbergstraße
- 22 Belvedere
- 23 Hanssenstraße
- 25 Elendsredder
- 26 Knorrstraße
- 28 Schleusenstraße
- 31 Immelmannstraße
- 36 Dorfteich
- 38 Rathaus, Altenholz
- 40 Altenholz Räucherei
- 42 Bahnübergang
- 45 Altenholz, Schule
- 46 Lindenallee
- 47 Dataport
- 48 Alter Kieler Weg
- 50 Altenholz-Klausdorf, Freesenberg
- 53 Eiche, D'hagen
- 2 Strander Straße
- 3 Katharinenberg
- 5 Eckhof
- 7 Siedlung, Strande
- 9 Strande
- 54 Gemeinde, D'hagen
- 56 Funkstelle
- 58 Scharnhagen
- 59 Rabendorf
- 60 Neubülk
- 61 Sprenge (K 19)
- 61 Sprenge
- 62 Mariannenhof
- 64 Stohl
- 65 Marienfelde, Abzweig
- 66 Krog
- 68 Harder, Dänisch Nienhof
- 69 Dänisch Nienhof
- 69 Lindenweg, Dänisch-Nienhof
- 70 Eckernholm
- ⋮
- 76 Krusendorf

**Erklärung zur Fahrt**

Gültig ab 09.12.2018, ohne Gewähr

- D : bis Dänischenhagen, Strander Str. über Ahz.-Stift, Dorfteich
- H : nur bis Hauptbahnhof
- L : Schnellbus 902S über Wilhelmplatz bis Dänischenhagen (nicht ü. A.-Stift, Dorft.)
- N : nicht über Altenholz-Stift, Dorfteich
- S : Schnellbus 902S über Wilhelmplatz bis Strande (nicht ü. A.-Stift, Dorft.)
- T : bis Strande
- X : an Schultagen über Surendorf, Schule

KVG, Wertstr. 233-243, 24143 Kiel / www.kvg-kiel.de / Telefon: 0431 2203-2203

**Aktuelle Abfahrten auf Ihr Handy:**  
QR-Code scannen



# 900/901/902S Rönne - Wellsee - HBF - Altenholz - Strande / Krusendorf

Haltestelle: Stormarnstraße

	Montag - Freitag	Samstag	Sonntag
Std.	Minuten	Minuten	Minuten
3			
4			
5	31 <sub>N</sub> 49 <sub>H</sub>	46	
6	09 <sub>S</sub> 29 <sub>X</sub> 49 <sub>H</sub>	26 <sub>T</sub> <sup>N</sup> 56	
7	09 <sub>L</sub> 29 <sub>X</sub> 49 <sub>H</sub>	26 <sub>T</sub> <sup>N</sup> 56	41 <sub>T</sub>
8	09 <sub>S</sub> 29 49 <sub>H</sub>	26 <sub>T</sub> <sup>N</sup> 56	41
9	09 <sub>S</sub> 29 49 <sub>H</sub>	36 <sub>T</sub> <sup>N</sup>	41
10	09 <sub>S</sub> 29 49 <sub>H</sub>	06 36 <sub>T</sub> <sup>N</sup>	41 <sub>T</sub>
11	09 <sub>S</sub> 29 49 <sub>H</sub>	06 36 <sub>T</sub>	41
12	09 <sub>S</sub> 29 49 <sub>H</sub>	06 36 <sub>T</sub>	41
13	09 <sub>S</sub> 29 49 <sub>H</sub>	06 36 <sub>T</sub>	41
14	09 <sub>S</sub> 29 49 <sub>H</sub>	06 36 <sub>T</sub>	41
15	09 <sub>S</sub> 29 49 <sub>H</sub>	06 36 <sub>T</sub>	41 <sub>T</sub>
16	09 <sub>S</sub> 29 49 <sub>H</sub>	06 36	41
17	09 <sub>S</sub> 29 49 <sub>H</sub>	36 <sub>T</sub>	41
18	09 <sub>S</sub> 29 49 <sub>H</sub>	41	41 <sub>T</sub>
19	09 <sub>S</sub> 29 49 <sub>H</sub>	41 <sub>T</sub>	41
20	11 <sub>T</sub> 41 <sub>D</sub>	40 <sub>H</sub>	40 <sub>H</sub>
21	11 <sub>H</sub> 41 <sub>D</sub>	40 <sub>H</sub>	40 <sub>H</sub>
22	11 <sub>H</sub> 41	40 <sub>H</sub>	40 <sub>H</sub>
23	11 <sub>H</sub> 41 <sub>D</sub>	40 <sub>H</sub>	40 <sub>H</sub>
0			
1			

**Fahrzeiten / Haltestellen**

- Stormarnstraße
- 2 Hummelwiese
- 4 Hauptbahnhof A1
- 2 Ziegelteich
- 5 Wilhelmplatz
- 8 Dehnckestraße
- 6 Andreas-Gayk-Straße B
- 10 Seegarten, Ostseekai
- 15 Dreiecksplatz
- 16 Schauenburgerstraße
- 17 Waitzstr./Holtener Str.
- 18 Schauspielhaus
- 20 Hardenbergstraße
- 21 Belvedere
- 22 Hanssenstraße
- 24 Elendsredder
- 25 Knorrstraße
- 27 Schleusenstraße
- 30 Immelmannstraße
- 35 Dorfteich
- 37 Rathaus, Altenholz
- 39 Altenholz Räumerei
- 41 Bahnübergang
- 44 Altenholz, Schule
- 45 Lindenallee
- 46 Dataport
- 47 Alter Kieler Weg
- 49 Altenholz-Klausdorf, Freesenberg
- 52 Eiche, D'hagen
- 2 Strander Straße
- 3 Katharinenberg
- 5 Eckhof
- 7 Siedlung, Strande
- 9 Strande
- 53 Gemeinde, D'hagen
- 55 Funkstelle
- 57 Scharnhagen
- 58 Rabendorf
- 59 Neubülk
- 60 Sprenge (K 19)
- 60 Sprenge
- 61 Mariannenhof
- 63 Stohl
- 64 Marienfelde, Abzweig
- 65 Krog
- 67 Harder, Dänisch Nienhof
- 68 Dänisch Nienhof
- 68 Lindenweg, Dänisch-Nienhof
- 69 Eckernholm
- 70 Hohenhain
- ⋮
- 75 Krusendorf

**Erklärung zur Fahrt**

Gültig ab 09.12.2018, ohne Gewähr

- D : bis Dänischenhagen, Strander Str. über Ahz.-Stift, Dorfteich
- H : nur bis Hauptbahnhof
- L : Schnellbus 902S über Wilhelmplatz bis Dänischenhagen (nicht ü. A.-Stift, Dorft.)
- N : nicht über Altenholz-Stift, Dorfteich
- S : Schnellbus 902S über Wilhelmplatz bis Strande (nicht ü. A.-Stift, Dorft.)
- T : bis Strande
- X : an Schultagen über Surendorf, Schule

**Aktuelle Abfahrten  
auf Ihr Handy:  
QR-Code scannen**





# 900/901/902S Rönne - Wellsee - HBF - Altenholz - Strande / Krusendorf

Haltestelle: Hummelwiese

	Montag - Freitag	Samstag	Sonntag
Std.	Minuten	Minuten	Minuten
3			
4			
5	33 <sub>N</sub> 51 <sub>H</sub>	48	
6	11 <sub>S</sub> 31 <sub>X</sub> 51 <sub>H</sub>	28 <sub>N</sub> <sup>T</sup> 58	
7	11 <sub>L</sub> 31 <sub>X</sub> 51 <sub>H</sub>	28 <sub>N</sub> <sup>T</sup> 58	43 <sub>T</sub>
8	11 <sub>S</sub> 31 51 <sub>H</sub>	28 <sub>N</sub> <sup>T</sup> 58	43
9	11 <sub>S</sub> 31 51 <sub>H</sub>	38 <sub>N</sub> <sup>T</sup>	43
10	11 <sub>S</sub> 31 51 <sub>H</sub>	08 38 <sub>N</sub> <sup>T</sup>	43 <sub>T</sub>
11	11 <sub>S</sub> 31 51 <sub>H</sub>	08 38 <sub>T</sub>	43
12	11 <sub>S</sub> 31 51 <sub>H</sub>	08 38 <sub>T</sub>	43
13	11 <sub>S</sub> 31 51 <sub>H</sub>	08 38 <sub>T</sub>	43
14	11 <sub>S</sub> 31 51 <sub>H</sub>	08 38 <sub>T</sub>	43
15	11 <sub>S</sub> 31 51 <sub>H</sub>	08 38 <sub>T</sub>	43 <sub>T</sub>
16	11 <sub>S</sub> 31 51 <sub>H</sub>	08 38	43
17	11 <sub>S</sub> 31 51 <sub>H</sub>	38 <sub>T</sub>	43
18	11 <sub>S</sub> 31 51 <sub>H</sub>	43	43 <sub>T</sub>
19	11 <sub>S</sub> 31 51 <sub>H</sub>	43 <sub>T</sub>	43
20	13 <sub>T</sub> 43 <sub>D</sub>	42 <sub>H</sub>	42 <sub>H</sub>
21	13 <sub>H</sub> 43 <sub>D</sub>	42 <sub>H</sub>	42 <sub>H</sub>
22	13 <sub>H</sub> 43	42 <sub>H</sub>	42 <sub>H</sub>
23	13 <sub>H</sub> 43 <sub>D</sub>	42 <sub>H</sub>	42 <sub>H</sub>
0			
1			

**Fahrzeiten / Haltestellen**

- Hummelwiese
- 2 Hauptbahnhof A1
- 2 Ziegelteich
- 5 Wilhelmplatz
- 8 Dehnckestraße
- 4 Andreas-Gayk-Straße B
- 8 Seegarten, Ostseekai
- 13 Dreiecksplatz
- 14 Schauenburgerstraße
- 15 Waitzstr./Holtener Str.
- 16 Schauspielhaus
- 18 Hardenbergstraße
- 19 Belvedere
- 20 Hanssenstraße
- 22 Elendsredder
- 23 Knorrstraße
- 25 Schleusenstraße
- 28 Immelmannstraße
- 33 Dorfteich
- 35 Rathaus, Altenholz
- 37 Altenholz Räuherei
- 39 Bahnübergang
- 42 Altenholz, Schule
- 43 Lindenallee
- 44 Dataport
- 45 Alter Kieler Weg
- 47 Altenholz-Klausdorf, Freesenberg
- 50 Eiche, D'hagen
- 2 Strander Straße
- 3 Katharinenberg
- 5 Eckhof
- 7 Siedlung, Strande
- 9 Strande
- 51 Gemeinde, D'hagen
- 53 Funkstelle
- 55 Scharnhagen
- 56 Rabendorf
- 57 Neubülk
- 58 Sprenge (K 19)
- 58 Sprenge
- 59 Mariannenhof
- 61 Stohl
- 62 Marienfelde, Abzweig
- 63 Krog
- 65 Harder, Dänisch Nienhof
- 66 Dänisch Nienhof
- 66 Lindenweg, Dänisch-Nienhof
- 67 Eckernholm
- 68 Hohenhain
- 69 Spritzenhaus, Surendorf
- ...
- 73 Krusendorf

**Erklärung zur Fahrt**

Gültig ab 09.12.2018, ohne Gewähr

- D : bis Dänischenhagen, Strander Str. über Ahz.-Stift, Dorfteich
- H : nur bis Hauptbahnhof
- L : Schnellbus 902S über Wilhelmplatz bis Dänischenhagen (nicht ü. A.-Stift, Dorft.)
- N : nicht über Altenholz-Stift, Dorfteich
- S : Schnellbus 902S über Wilhelmplatz bis Strande (nicht ü. A.-Stift, Dorft.)
- T : bis Strande
- X : an Schultagen über Surendorf, Schule

KVG, Wertstr. 233-243, 24143 Kiel / www.kvg-kiel.de / Telefon: 0431 2203-2203

**Aktuelle Abfahrten auf Ihr Handy:**  
QR-Code scannen



# 900/901/902S Rönne - Wellsee - HBF - Altenholz - Strande / Krusendorf

Haltestelle: Hauptbahnhof A1

	Montag - Freitag	Samstag	Sonntag
Std.	Minuten	Minuten	Minuten
3			
4			
5	35 <sub>N</sub>	50 <sub>Ü</sub>	
6	13 <sub>S</sub> 33 <sub>X</sub> <sup>Ü</sup>	30 <sub>N</sub> <sup>T</sup>	
7	13 <sub>L</sub> 33 <sub>X</sub> <sup>Ü</sup>	00 <sub>Ü</sub> 30 <sub>N</sub> <sup>T</sup>	50 <sub>T</sub> <sup>Ü</sup>
8	13 <sub>S</sub> 33 <sub>Ü</sub>	00 <sub>Ü</sub> 30 <sub>N</sub> <sup>T</sup>	50 <sub>Ü</sub>
9	13 <sub>S</sub> 33 <sub>Ü</sub>	00 <sub>Ü</sub> 40 <sub>N</sub> <sup>T</sup>	50 <sub>Ü</sub>
10	13 <sub>S</sub> 33 <sub>Ü</sub>	10 <sub>Ü</sub> 40 <sub>N</sub> <sup>T</sup>	50 <sub>T</sub> <sup>Ü</sup>
11	13 <sub>S</sub> 33 <sub>Ü</sub>	10 <sub>Ü</sub> 40 <sub>T</sub> <sup>Ü</sup>	50 <sub>Ü</sub>
12	13 <sub>S</sub> 33 <sub>Ü</sub>	10 <sub>Ü</sub> 40 <sub>T</sub> <sup>Ü</sup>	50 <sub>Ü</sub>
13	13 <sub>S</sub> 33 <sub>Ü</sub>	10 <sub>Ü</sub> 40 <sub>T</sub> <sup>Ü</sup>	50 <sub>Ü</sub>
14	13 <sub>S</sub> 33 <sub>Ü</sub>	10 <sub>Ü</sub> 40 <sub>T</sub> <sup>Ü</sup>	50 <sub>Ü</sub>
15	13 <sub>S</sub> 33 <sub>Ü</sub>	10 <sub>Ü</sub> 40 <sub>T</sub> <sup>Ü</sup>	50 <sub>T</sub> <sup>Ü</sup>
16	13 <sub>S</sub> 33 <sub>Ü</sub>	10 <sub>Ü</sub> 40 <sub>Ü</sub>	50 <sub>Ü</sub>
17	13 <sub>S</sub> 33 <sub>Ü</sub>	40 <sub>T</sub> <sup>Ü</sup>	50 <sub>Ü</sub>
18	13 <sub>S</sub> 33 <sub>Ü</sub>	50 <sub>Ü</sub>	50 <sub>T</sub> <sup>Ü</sup>
19	13 <sub>S</sub> 33 <sub>Ü</sub>	50 <sub>T</sub> <sup>Ü</sup>	50 <sub>Ü</sub>
20	20 <sub>T</sub> <sup>Ü</sup> 50 <sub>D</sub>	50 <sub>Ü</sub>	50 <sub>Ü</sub>
21	50 <sub>D</sub>	50 <sub>D</sub>	50 <sub>Ü</sub>
22	50 <sub>Ü</sub>	50 <sub>D</sub>	50 <sub>D</sub>
23	50 <sub>D</sub>		50 <sub>D</sub>
0		30 <sub>Ü</sub>	
1			

Fahrzeiten / Haltestellen	
●	Hauptbahnhof A1
○	2 Ziegelteich
○	5 Wilhelmplatz
○	8 Dehnckestraße
○	2 Andreas-Gayk-Straße B
○	6 Seegarten, Ostseekai
○	11 Dreiecksplatz
○	12 Schauenburgerstraße
○	13 Waitzstr./Holtener Str.
○	14 Schauspielhaus
○	16 Hardenbergstraße
○	17 Belvedere
○	18 Hanssenstraße
○	20 Elendsredder
○	21 Knorrstraße
○	23 Schleusenstraße
○	26 Immelmannstraße
○	31 Dorfteich
○	33 Rathaus, Altenholz
○	35 Altenholz Räucherei
○	37 Bahnübergang
○	40 Altenholz, Schule
○	41 Lindenallee
○	42 Dataport
○	43 Alter Kieler Weg
○	45 Altenholz-Klausdorf, Freesenberg
○	48 Eiche, D'hagen
○	2 Strander Straße
○	3 Katharinenberg
○	5 Eckhof
○	7 Siedlung, Strande
○	9 Strande
○	49 Gemeinde, D'hagen
○	51 Funkstelle
○	53 Scharnhagen
○	54 Rabendorf
○	55 Neubülk
○	56 Sprenge (K 19)
○	56 Sprenge
○	57 Mariannenhof
○	59 Stohl
○	60 Marienfelde, Abzweig
○	61 Krog
○	63 Harder, Dänisch Nienhof
○	64 Dänisch Nienhof
○	64 Lindenweg, Dänisch-Nienhof
○	65 Eckernholm
○	66 Hohenhain
○	67 Spritzenhaus, Surendorf
○	68 Surendorf
○	69 Surendorf, Schule
○	71 Krusendorf

## Erklärung zur Fahrt

Gültig ab 09.12.2018, ohne Gewähr

- D : bis Dänischenhagen, Strander Str. über Ahz.-Stift, Dorfteich
- L : Schnellbus 902S über Wilhelmplatz bis Dänischenhagen (nicht ü. A.-Stift, Dorft.)
- N : nicht über Altenholz-Stift, Dorfteich
- S : Schnellbus 902S über Wilhelmplatz bis Strande (nicht ü. A.-Stift, Dorft.)
- T : bis Strande
- Ü : über Altenholz-Stift, Dorfteich
- X : an Schultagen über Surendorf, Schule

KVG, Wertstr. 233-243, 24143 Kiel / www.kvg-kiel.de / Telefon: 0431 2203-2203

Aktuelle Abfahrten  
auf Ihr Handy:  
QR-Code scannen



# KVG

# 900/901/902S Rönne - Wellsee - HBF - Altenholz - Strande / Krusendorf

Haltestelle: Ziegelteich

	Montag - Freitag	Samstag	Sonntag
Std.	Minuten	Minuten	Minuten
3			
4			
5			
6	15 <sub>s</sub>		
7	15 <sub>L</sub>		
8	15 <sub>s</sub>		
9	15 <sub>s</sub>		
10	15 <sub>s</sub>		
11	15 <sub>s</sub>		
12	15 <sub>s</sub>		
13	15 <sub>s</sub>		
14	15 <sub>s</sub>		
15	15 <sub>s</sub>		
16	15 <sub>s</sub>		
17	15 <sub>s</sub>		
18	15 <sub>s</sub>		
19	15 <sub>s</sub>		
20			
21			
22			
23			
0			
1			

**Fahrzeiten / Haltestellen**

- Ziegelteich
- 3 Wilhelmplatz
- 6 Dehnckestraße
- 3 Immelmannstraße
- 8 Dorfteich
- 10 Rathaus, Altenholz
- 12 Altenholz Räuherei
- 14 Bahnübergang
- 17 Altenholz, Schule
- 18 Lindenallee
- 19 Dataport
- 20 Alter Kieler Weg
- 22 Altenholz-Klausdorf, Freesenberg
- 25 Eiche, D'hagen
- 2 Strander Straße
- 3 Katharinenberg
- 5 Eckhof
- 7 Siedlung, Strande
- 9 Strande
- 26 Gemeinde, D'hagen
- 28 Funkstelle
- 30 Scharnhagen
- 31 Rabendorf
- 32 Neubülk
- 33 Sprenge (K 19)
- 33 Sprenge
- 34 Mariannenhof
- 36 Stohl
- 37 Marienfelde, Abzweig
- 38 Krog
- 40 Harder, Dänisch Nienhof
- 41 Dänisch Nienhof
- 41 Lindenweg, Dänisch-Nienhof
- 42 Eckernholm
- 43 Hohenhain
- 44 Spritzenhaus, Surendorf
- 45 Surendorf
- 46 Surendorf, Schule
- 48 Krusendorf

**Erklärung zur Fahrt**

Gültig ab 09.12.2018, ohne Gewähr

L : Schnellbus 902S über Wilhelmplatz bis Dänischenhagen (nicht ü. A.-Stift, Dorft.)

S : Schnellbus 902S über Wilhelmplatz bis Strande (nicht ü. A.-Stift, Dorft.)



# 900/901/902S Rönne - Wellsee - HBF - Altenholz - Strande / Krusendorf

Haltestelle: Wilhelmplatz

	Montag - Freitag	Samstag	Sonntag
Std.	Minuten	Minuten	Minuten
3			
4			
5			
6	18 <sub>s</sub>		
7	18 <sub>L</sub>		
8	18 <sub>s</sub>		
9	18 <sub>s</sub>		
10	18 <sub>s</sub>		
11	18 <sub>s</sub>		
12	18 <sub>s</sub>		
13	18 <sub>s</sub>		
14	18 <sub>s</sub>		
15	18 <sub>s</sub>		
16	18 <sub>s</sub>		
17	18 <sub>s</sub>		
18	18 <sub>s</sub>		
19	18 <sub>s</sub>		
20			
21			
22			
23			
0			
1			

**Fahrzeiten / Haltestellen**

- Wilhelmplatz
- 3 ○ Dehnckestraße
- 3 ○ Immelmannstraße
- 8 ○ Dorfteich
- 10 ○ Rathaus, Altenholz
- 12 ○ Altenholz Räucherei
- 14 ○ Bahnübergang
- 17 ○ Altenholz, Schule
- 18 ○ Lindenallee
- 19 ○ Dataport
- 20 ○ Alter Kieler Weg
- 22 ○ Altenholz-Klausdorf, Freesenberg
- 25 ○ Eiche, D'hagen
- 2 ○ Strander Straße
- 3 ○ Katharinenberg
- 5 ○ Eckhof
- 7 ○ Siedlung, Strande
- 9 ○ Strande
- 26 ○ Gemeinde, D'hagen
- 28 ○ Funkstelle
- 30 ○ Scharnhagen
- 31 ○ Rabendorf
- 32 ○ Neubülk
- 33 ○ Sprenge (K 19)
- 33 ○ Sprenge
- 34 ○ Mariannenhof
- 36 ○ Stohl
- 37 ○ Marienfelde, Abweig
- 38 ○ Krog
- 40 ○ Harder, Dänisch Nienhof
- 41 ○ Dänisch Nienhof
- 41 ○ Lindenweg, Dänisch-Nienhof
- 42 ○ Eckernholm
- 43 ○ Hohenhain
- 44 ○ Spritzenhaus, Surendorf
- 45 ○ Surendorf
- 46 ○ Surendorf, Schule
- 48 ○ Krusendorf

**Erklärung zur Fahrt**

Gültig ab 09.12.2018, ohne Gewähr

L : Schnellbus 902S über Wilhelmplatz bis Dänischenhagen (nicht ü. A.-Stift, Dorft.)

S : Schnellbus 902S über Wilhelmplatz bis Strande (nicht ü. A.-Stift, Dorft.)



# 900/901/902S Rönne - Wellsee - HBF - Altenholz - Strande / Krusendorf

Haltestelle: Dehnckestraße

	Montag - Freitag	Samstag	Sonntag
Std.	Minuten	Minuten	Minuten
3			
4			
5			
6	21 <sub>s</sub>		
7	21 <sub>L</sub>		
8	21 <sub>s</sub>		
9	21 <sub>s</sub>		
10	21 <sub>s</sub>		
11	21 <sub>s</sub>		
12	21 <sub>s</sub>		
13	21 <sub>s</sub>		
14	21 <sub>s</sub>		
15	21 <sub>s</sub>		
16	21 <sub>s</sub>		
17	21 <sub>s</sub>		
18	21 <sub>s</sub>		
19	21 <sub>s</sub>		
20			
21			
22			
23			
0			
1			

**Fahrzeiten / Haltestellen**

- Dehnckestraße
- 3 Immelmannstraße
- 8 Dorfteich
- 10 Rathaus, Altenholz
- 12 Altenholz Räumerei
- 14 Bahnübergang
- 17 Altenholz, Schule
- 18 Lindenallee
- 19 Dataport
- 20 Alter Kieler Weg
- 22 Altenholz-Klausdorf, Freesenberg
- 25 Eiche, D'hagen
- 2 Strander Straße
- 3 Katharinenberg
- 5 Eckhof
- 7 Siedlung, Strande
- 9 Strande
- 26 Gemeinde, D'hagen
- 28 Funkstelle
- 30 Scharnhagen
- 31 Rabendorf
- 32 Neubülk
- 33 Sprenge (K 19)
- 33 Sprenge
- 34 Mariannenhof
- 36 Stohl
- 37 Marienfelde, Abzweig
- 38 Krog
- 40 Harder, Dänisch Nienhof
- 41 Dänisch Nienhof
- 41 Lindenweg, Dänisch-Nienhof
- 42 Eckernholm
- 43 Hohenhain
- 44 Spritzenhaus, Surendorf
- 45 Surendorf
- 46 Surendorf, Schule
- 48 Krusendorf

**Erklärung zur Fahrt**

Gültig ab 09.12.2018, ohne Gewähr

L : Schnellbus 902S über Wilhelmplatz bis Dänischenhagen (nicht ü. A.-Stift, Dorft.)

S : Schnellbus 902S über Wilhelmplatz bis Strande (nicht ü. A.-Stift, Dorft.)



# 900/901/902S Rönne - Wellsee - HBF - Altenholz - Strande / Krusendorf

Haltestelle: Andreas-Gayk-Straße B

	Montag - Freitag	Samstag	Sonntag
Std.	Minuten	Minuten	Minuten
3			
4			
5	36 <sub>N</sub>	51 <sub>Ü</sub>	
6	35 <sub>X</sub> <sup>Ü</sup>	31 <sub>N</sub> <sup>T</sup>	
7	35 <sub>X</sub> <sup>Ü</sup>	01 <sub>Ü</sub> 31 <sub>N</sub> <sup>T</sup>	51 <sub>T</sub> <sup>Ü</sup>
8	35 <sub>Ü</sub>	01 <sub>Ü</sub> 31 <sub>N</sub> <sup>T</sup>	51 <sub>Ü</sub>
9	35 <sub>Ü</sub>	01 <sub>Ü</sub> 42 <sub>N</sub> <sup>T</sup>	51 <sub>Ü</sub>
10	35 <sub>Ü</sub>	12 <sub>Ü</sub> 42 <sub>N</sub> <sup>T</sup>	51 <sub>T</sub> <sup>Ü</sup>
11	35 <sub>Ü</sub>	12 <sub>Ü</sub> 42 <sub>T</sub> <sup>Ü</sup>	51 <sub>Ü</sub>
12	35 <sub>Ü</sub>	12 <sub>Ü</sub> 42 <sub>T</sub> <sup>Ü</sup>	51 <sub>Ü</sub>
13	35 <sub>Ü</sub>	12 <sub>Ü</sub> 42 <sub>T</sub> <sup>Ü</sup>	51 <sub>Ü</sub>
14	35 <sub>Ü</sub>	12 <sub>Ü</sub> 42 <sub>T</sub> <sup>Ü</sup>	51 <sub>Ü</sub>
15	35 <sub>Ü</sub>	12 <sub>Ü</sub> 42 <sub>T</sub> <sup>Ü</sup>	51 <sub>T</sub> <sup>Ü</sup>
16	35 <sub>Ü</sub>	12 <sub>Ü</sub> 42 <sub>Ü</sub>	51 <sub>Ü</sub>
17	35 <sub>Ü</sub>	42 <sub>T</sub> <sup>Ü</sup>	51 <sub>Ü</sub>
18	35 <sub>Ü</sub>	51 <sub>Ü</sub>	51 <sub>T</sub> <sup>Ü</sup>
19	35 <sub>Ü</sub>	51 <sub>T</sub> <sup>Ü</sup>	51 <sub>Ü</sub>
20	21 <sub>T</sub> <sup>Ü</sup> 51 <sub>D</sub>	51 <sub>Ü</sub>	51 <sub>Ü</sub>
21	51 <sub>D</sub>	51 <sub>D</sub>	51 <sub>Ü</sub>
22	51 <sub>Ü</sub>	51 <sub>D</sub>	51 <sub>D</sub>
23	51 <sub>D</sub>		51 <sub>D</sub>
0		31 <sub>Ü</sub>	
1			

**Fahrzeiten / Haltestellen**

- Andreas-Gayk-Straße B
- 4 Seegarten, Ostseekai
- 9 Dreiecksplatz
- 10 Schauenburgerstraße
- 11 Waitzstr./Holtener Str.
- 12 Schauspielhaus
- 14 Hardenbergstraße
- 15 Belvedere
- 16 Hanssenstraße
- 18 Elendsredder
- 19 Knorrstraße
- 21 Schleusenstraße
- 24 Immelmannstraße
- 29 Dorfteich
- 31 Rathaus, Altenholz
- 33 Altenholz Räucherei
- 35 Bahnübergang
- 38 Altenholz, Schule
- 39 Lindenallee
- 40 Dataport
- 41 Alter Kieler Weg
- 43 Altenholz-Klausdorf, Freesenberg
- 46 Eiche, D'hagen
- 2 Strander Straße
- 3 Katharinenberg
- 5 Eckhof
- 7 Siedlung, Strande
- 9 Strande
- 47 Gemeinde, D'hagen
- 49 Funkstelle
- 51 Scharnhagen
- 52 Rabendorf
- 53 Neubülk
- 54 Sprenge (K 19)
- 54 Sprenge
- 55 Mariannenhof
- 57 Stohl
- 58 Marienfelde, Abzweig
- 59 Krog
- 61 Harder, Dänisch Nienhof
- 62 Dänisch Nienhof
- 62 Lindenweg, Dänisch-Nienhof
- 63 Eckernholm
- 64 Hohenhain
- 65 Spritzenhaus, Surendorf
- 66 Surendorf
- 67 Surendorf, Schule
- 69 Krusendorf

**Erklärung zur Fahrt**

Gültig ab 09.12.2018, ohne Gewähr

**D** : bis Dänischenhagen, Strander Str. über Ahz.-Stift, Dorfteich

**N** : nicht über Altenholz-Stift, Dorfteich

**T** : bis Strande

**Ü** : über Altenholz-Stift, Dorfteich

**X** : an Schultagen über Surendorf, Schule



# 900/901/902S Rönne - Wellsee - HBF - Altenholz - Strande / Krusendorf

Haltestelle: Seegarten, Ostseekai

	Montag - Freitag	Samstag	Sonntag
Std.	Minuten	Minuten	Minuten
3			
4			
5	39 <sub>N</sub>	54 <sub>Ü</sub>	
6	39 <sub>X</sub> <sup>Ü</sup>	34 <sub>N</sub> <sup>T</sup>	
7	39 <sub>X</sub> <sup>Ü</sup>	04 <sub>Ü</sub> 34 <sub>N</sub> <sup>T</sup>	54 <sub>T</sub> <sup>Ü</sup>
8	39 <sub>Ü</sub>	04 <sub>Ü</sub> 34 <sub>N</sub> <sup>T</sup>	54 <sub>Ü</sub>
9	39 <sub>Ü</sub>	04 <sub>Ü</sub> 46 <sub>N</sub> <sup>T</sup>	54 <sub>Ü</sub>
10	39 <sub>Ü</sub>	16 <sub>Ü</sub> 46 <sub>N</sub> <sup>T</sup>	54 <sub>T</sub> <sup>Ü</sup>
11	39 <sub>Ü</sub>	16 <sub>Ü</sub> 46 <sub>T</sub> <sup>Ü</sup>	54 <sub>Ü</sub>
12	39 <sub>Ü</sub>	16 <sub>Ü</sub> 46 <sub>T</sub> <sup>Ü</sup>	54 <sub>Ü</sub>
13	39 <sub>Ü</sub>	16 <sub>Ü</sub> 46 <sub>T</sub> <sup>Ü</sup>	54 <sub>Ü</sub>
14	39 <sub>Ü</sub>	16 <sub>Ü</sub> 46 <sub>T</sub> <sup>Ü</sup>	54 <sub>Ü</sub>
15	39 <sub>Ü</sub>	16 <sub>Ü</sub> 46 <sub>T</sub> <sup>Ü</sup>	54 <sub>T</sub> <sup>Ü</sup>
16	39 <sub>Ü</sub>	16 <sub>Ü</sub> 46 <sub>Ü</sub>	54 <sub>Ü</sub>
17	39 <sub>Ü</sub>	46 <sub>T</sub> <sup>Ü</sup>	54 <sub>Ü</sub>
18	39 <sub>Ü</sub>	54 <sub>Ü</sub>	54 <sub>T</sub> <sup>Ü</sup>
19	39 <sub>Ü</sub>	54 <sub>T</sub> <sup>Ü</sup>	54 <sub>Ü</sub>
20	24 <sub>T</sub> <sup>Ü</sup> 54 <sub>D</sub>	54 <sub>Ü</sub>	54 <sub>Ü</sub>
21	54 <sub>D</sub>	54 <sub>D</sub>	54 <sub>Ü</sub>
22	54 <sub>Ü</sub>	54 <sub>D</sub>	54 <sub>D</sub>
23	54 <sub>D</sub>		54 <sub>D</sub>
0		34 <sub>Ü</sub>	
1			

**Fahrzeiten / Haltestellen**

- Seegarten, Ostseekai
- 5 ○ Dreiecksplatz
- 6 ○ Schauenburgerstraße
- 7 ○ Waitzstr./Holtener Str.
- 8 ○ Schauspielhaus
- 10 ○ Hardenbergstraße
- 11 ○ Belvedere
- 12 ○ Hanssenstraße
- 14 ○ Elendsredder
- 15 ○ Knorrstraße
- 17 ○ Schleusenstraße
- 20 ○ Immelmannstraße
- 25 ○ Dorfteich
- 27 ○ Rathaus, Altenholz
- 29 ○ Altenholz Räumerei
- 31 ○ Bahnübergang
- 34 ○ Altenholz, Schule
- 35 ○ Lindenallee
- 36 ○ Dataport
- 37 ○ Alter Kieler Weg
- 39 ○ Altenholz-Klausdorf, Freesenberg
- 42 ○ Eiche, D'hagen
- 2 ○ Strander Straße
- 3 ○ Katharinenberg
- 5 ○ Eckhof
- 7 ○ Siedlung, Strande
- 9 ○ Strande
- 43 ○ Gemeinde, D'hagen
- 45 ○ Funkstelle
- 47 ○ Scharnhagen
- 48 ○ Rabendorf
- 49 ○ Neubülk
- 50 ○ Sprenge (K 19)
- 50 ○ Sprenge
- 51 ○ Mariannenhof
- 53 ○ Stohl
- 54 ○ Marienfelde, Abzweig
- 55 ○ Krog
- 57 ○ Harder, Dänisch Nienhof
- 58 ○ Dänisch Nienhof
- 58 ○ Lindenweg, Dänisch-Nienhof
- 59 ○ Eckernholm
- 60 ○ Hohenhain
- 61 ○ Spritzenhaus, Surendorf
- 62 ○ Surendorf
- 63 ○ Surendorf, Schule
- 65 ○ Krusendorf

**Erklärung zur Fahrt**

Gültig ab 09.12.2018, ohne Gewähr

**D** : bis Dänischenhagen, Strander Str. über Ahz.-Stift, Dorfteich

**N** : nicht über Altenholz-Stift, Dorfteich

**T** : bis Strande

**Ü** : über Altenholz-Stift, Dorfteich

**X** : an Schultagen über Surendorf, Schule



# 900/901/902S Rönne - Wellsee - HBF - Altenholz - Strande / Krusendorf

Haltestelle: Dreiecksplatz

	Montag - Freitag	Samstag	Sonntag
Std.	Minuten	Minuten	Minuten
3			
4			
5	43 <sub>N</sub>	58 <sub>Ü</sub>	
6	44 <sub>Ü</sub> 44 <sub>X</sub>	38 <sub>T</sub> 38 <sub>N</sub>	
7	44 <sub>Ü</sub> 44 <sub>X</sub>	08 <sub>Ü</sub> 38 <sub>T</sub> 38 <sub>N</sub>	58 <sub>Ü</sub> 58 <sub>T</sub>
8	44 <sub>Ü</sub>	08 <sub>Ü</sub> 38 <sub>T</sub> 38 <sub>N</sub>	58 <sub>Ü</sub>
9	44 <sub>Ü</sub>	08 <sub>Ü</sub> 51 <sub>T</sub> 51 <sub>N</sub>	58 <sub>Ü</sub>
10	44 <sub>Ü</sub>	21 <sub>Ü</sub> 51 <sub>T</sub> 51 <sub>N</sub>	58 <sub>Ü</sub> 58 <sub>T</sub>
11	44 <sub>Ü</sub>	21 <sub>Ü</sub> 51 <sub>T</sub> 51 <sub>N</sub>	58 <sub>Ü</sub>
12	44 <sub>Ü</sub>	21 <sub>Ü</sub> 51 <sub>T</sub> 51 <sub>N</sub>	58 <sub>Ü</sub>
13	44 <sub>Ü</sub>	21 <sub>Ü</sub> 51 <sub>T</sub> 51 <sub>N</sub>	58 <sub>Ü</sub>
14	44 <sub>Ü</sub>	21 <sub>Ü</sub> 51 <sub>T</sub> 51 <sub>N</sub>	58 <sub>Ü</sub>
15	44 <sub>Ü</sub>	21 <sub>Ü</sub> 51 <sub>T</sub> 51 <sub>N</sub>	58 <sub>Ü</sub> 58 <sub>T</sub>
16	44 <sub>Ü</sub>	21 <sub>Ü</sub> 51 <sub>T</sub> 51 <sub>N</sub>	58 <sub>Ü</sub>
17	44 <sub>Ü</sub>	51 <sub>T</sub> 51 <sub>N</sub>	58 <sub>Ü</sub>
18	44 <sub>Ü</sub>	58 <sub>Ü</sub>	58 <sub>Ü</sub> 58 <sub>T</sub>
19	44 <sub>Ü</sub>	58 <sub>T</sub> 58 <sub>N</sub>	58 <sub>Ü</sub>
20	28 <sub>Ü</sub> 58 <sub>D</sub> 28 <sub>T</sub>	58 <sub>Ü</sub>	58 <sub>Ü</sub>
21	58 <sub>D</sub>	58 <sub>D</sub>	58 <sub>Ü</sub>
22	58 <sub>Ü</sub>	58 <sub>D</sub>	58 <sub>D</sub>
23	58 <sub>D</sub>		58 <sub>D</sub>
0		38 <sub>Ü</sub>	
1			

**Fahrzeiten / Haltestellen**

- Dreiecksplatz
- 1 ○ Schauenburgerstraße
- 2 ○ Waitzstr./Holtenauer Str.
- 3 ○ Schauspielhaus
- 5 ○ Hardenbergstraße
- 6 ○ Belvedere
- 7 ○ Hanssenstraße
- 9 ○ Elendsredder
- 10 ○ Knorrstraße
- 12 ○ Schleusenstraße
- 15 ○ Immelmannstraße
- 20 ○ Dorfteich
- 22 ○ Rathaus, Altenholz
- 24 ○ Altenholz Räucherei
- 26 ○ Bahnübergang
- 29 ○ Altenholz, Schule
- 30 ○ Lindenallee
- 31 ○ Dataport
- 32 ○ Alter Kieler Weg
- 34 ○ Altenholz-Klausdorf, Freesenberg
- 37 ○ Eiche, D'hagen
- 2 ○ Strander Straße
- 3 ○ Katharinenberg
- 5 ○ Eckhof
- 7 ○ Siedlung, Strande
- 9 ○ Strande
- 38 ○ Gemeinde, D'hagen
- 40 ○ Funkstelle
- 42 ○ Scharnhagen
- 43 ○ Rabendorf
- 44 ○ Neubülk
- 45 ○ Sprenge (K 19)
- 45 ○ Sprenge
- 46 ○ Mariannenhof
- 48 ○ Stohl
- 49 ○ Marienfelde, Abzweig
- 50 ○ Krog
- 52 ○ Harder, Dänisch Nienhof
- 53 ○ Dänisch Nienhof
- 53 ○ Lindenweg, Dänisch-Nienhof
- 54 ○ Eckernholm
- 55 ○ Hohenhain
- 56 ○ Spritzenhaus, Surendorf
- 57 ○ Surendorf
- 58 ○ Surendorf, Schule
- 60 ○ Krusendorf

**Erklärung zur Fahrt**

Gültig ab 09.12.2018, ohne Gewähr

**D** : bis Dänischenhagen, Strander Str. über Ahz.-Stift, Dorfteich

**N** : nicht über Altenholz-Stift, Dorfteich

**T** : bis Strande

**Ü** : über Altenholz-Stift, Dorfteich

**X** : an Schultagen über Surendorf, Schule





# 900/901/902S Rönne - Wellsee - HBF - Altenholz - Strande / Krusendorf

Haltestelle: Schauenburgerstraße

	Montag - Freitag	Samstag	Sonntag
Std.	Minuten	Minuten	Minuten
3			
4			
5	44 <sub>N</sub>	59 <sub>Ü</sub>	
6	45 <sub>Ü</sub> 45 <sub>X</sub>	39 <sub>T</sub> 39 <sub>N</sub>	
7	45 <sub>Ü</sub> 45 <sub>X</sub>	09 <sub>Ü</sub> 39 <sub>T</sub> 39 <sub>N</sub>	59 <sub>Ü</sub> 59 <sub>T</sub>
8	45 <sub>Ü</sub>	09 <sub>Ü</sub> 39 <sub>T</sub> 39 <sub>N</sub>	59 <sub>Ü</sub>
9	45 <sub>Ü</sub>	09 <sub>Ü</sub> 52 <sub>T</sub> 52 <sub>N</sub>	59 <sub>Ü</sub>
10	45 <sub>Ü</sub>	22 <sub>Ü</sub> 52 <sub>T</sub> 52 <sub>N</sub>	59 <sub>Ü</sub> 59 <sub>T</sub>
11	45 <sub>Ü</sub>	22 <sub>Ü</sub> 52 <sub>T</sub> 52 <sub>N</sub>	59 <sub>Ü</sub>
12	45 <sub>Ü</sub>	22 <sub>Ü</sub> 52 <sub>T</sub> 52 <sub>N</sub>	59 <sub>Ü</sub>
13	45 <sub>Ü</sub>	22 <sub>Ü</sub> 52 <sub>T</sub> 52 <sub>N</sub>	59 <sub>Ü</sub>
14	45 <sub>Ü</sub>	22 <sub>Ü</sub> 52 <sub>T</sub> 52 <sub>N</sub>	59 <sub>Ü</sub>
15	45 <sub>Ü</sub>	22 <sub>Ü</sub> 52 <sub>T</sub> 52 <sub>N</sub>	59 <sub>Ü</sub> 59 <sub>T</sub>
16	45 <sub>Ü</sub>	22 <sub>Ü</sub> 52 <sub>T</sub> 52 <sub>N</sub>	59 <sub>Ü</sub>
17	45 <sub>Ü</sub>	52 <sub>T</sub> 52 <sub>N</sub>	59 <sub>Ü</sub>
18	45 <sub>Ü</sub>	59 <sub>Ü</sub>	59 <sub>Ü</sub> 59 <sub>T</sub>
19	45 <sub>Ü</sub>	59 <sub>Ü</sub> 59 <sub>T</sub>	59 <sub>Ü</sub>
20	29 <sub>T</sub> 59 <sub>D</sub> 59 <sub>Ü</sub>	59 <sub>Ü</sub>	59 <sub>Ü</sub>
21	59 <sub>D</sub>	59 <sub>D</sub>	59 <sub>Ü</sub>
22	59 <sub>Ü</sub>	59 <sub>D</sub>	59 <sub>D</sub>
23	59 <sub>D</sub>		59 <sub>D</sub>
0		39 <sub>Ü</sub>	
1			

**Fahrzeiten / Haltestellen**

- Schauenburgerstraße
- 1 ○ Waitzstr./Holtenauer Str.
- 2 ○ Schauspielhaus
- 4 ○ Hardenbergstraße
- 5 ○ Belvedere
- 6 ○ Hanssenstraße
- 8 ○ Elendsredder
- 9 ○ Knorrstraße
- 11 ○ Schleusenstraße
- 14 ○ Immelmannstraße
- 19 ○ Dorfteich
- 21 ○ Rathaus, Altenholz
- 23 ○ Altenholz Räucherei
- 25 ○ Bahnübergang
- 28 ○ Altenholz, Schule
- 29 ○ Lindenallee
- 30 ○ Dataport
- 31 ○ Alter Kieler Weg
- 33 ○ Altenholz-Klausdorf, Freesenberg
- 36 ○ Eiche, D'hagen
- 2 ○ Strander Straße
- 3 ○ Katharinenberg
- 5 ○ Eckhof
- 7 ○ Siedlung, Strande
- 9 ○ Strande
- 37 ○ Gemeinde, D'hagen
- 39 ○ Funkstelle
- 41 ○ Scharnhagen
- 42 ○ Rabendorf
- 43 ○ Neubülk
- 44 ○ Sprenge (K 19)
- 44 ○ Sprenge
- 45 ○ Mariannenhof
- 47 ○ Stohl
- 48 ○ Marienfelde, Abzweig
- 49 ○ Krog
- 51 ○ Harder, Dänisch Nienhof
- 52 ○ Dänisch Nienhof
- 52 ○ Lindenweg, Dänisch-Nienhof
- 53 ○ Eckernholm
- 54 ○ Hohenhain
- 55 ○ Spritzenhaus, Surendorf
- 56 ○ Surendorf
- 57 ○ Surendorf, Schule
- 59 ○ Krusendorf

**Erklärung zur Fahrt**

Gültig ab 09.12.2018, ohne Gewähr

**D** : bis Dänischenhagen, Strander Str. über Ahz.-Stift, Dorfteich

**N** : nicht über Altenholz-Stift, Dorfteich

**T** : bis Strande

**Ü** : über Altenholz-Stift, Dorfteich

**X** : an Schultagen über Surendorf, Schule

KVG, Wertstr. 233-243, 24143 Kiel / [www.kvg-kiel.de](http://www.kvg-kiel.de) / Telefon: 0431 2203-2203

**Aktuelle Abfahrten  
auf Ihr Handy:  
QR-Code scannen**



# 900/901/902S Rönne - Wellsee - HBF - Altenholz - Strande / Krusendorf

Haltestelle: Waitzstr./Holtenauer Str.

	Montag - Freitag	Samstag	Sonntag
Std.	Minuten	Minuten	Minuten
3			
4			
5	45 <sub>N</sub>		
6	46 <sub>X</sub> <sup>Ü</sup>	00 <sub>Ü</sub> 40 <sub>T</sub> <sup>T</sup>	
7	46 <sub>X</sub> <sup>Ü</sup>	10 <sub>Ü</sub> 40 <sub>T</sub> <sup>T</sup>	
8	46 <sub>Ü</sub>	10 <sub>Ü</sub> 40 <sub>T</sub> <sup>T</sup>	00 <sub>T</sub> <sup>Ü</sup>
9	46 <sub>Ü</sub>	10 <sub>Ü</sub> 53 <sub>T</sub> <sup>T</sup>	00 <sub>Ü</sub>
10	46 <sub>Ü</sub>	23 <sub>Ü</sub> 53 <sub>T</sub> <sup>T</sup>	00 <sub>Ü</sub>
11	46 <sub>Ü</sub>	23 <sub>Ü</sub> 53 <sub>T</sub> <sup>Ü</sup>	00 <sub>T</sub> <sup>Ü</sup>
12	46 <sub>Ü</sub>	23 <sub>Ü</sub> 53 <sub>T</sub> <sup>Ü</sup>	00 <sub>Ü</sub>
13	46 <sub>Ü</sub>	23 <sub>Ü</sub> 53 <sub>T</sub> <sup>Ü</sup>	00 <sub>Ü</sub>
14	46 <sub>Ü</sub>	23 <sub>Ü</sub> 53 <sub>T</sub> <sup>Ü</sup>	00 <sub>Ü</sub>
15	46 <sub>Ü</sub>	23 <sub>Ü</sub> 53 <sub>T</sub> <sup>Ü</sup>	00 <sub>Ü</sub>
16	46 <sub>Ü</sub>	23 <sub>Ü</sub> 53 <sub>Ü</sub>	00 <sub>T</sub> <sup>Ü</sup>
17	46 <sub>Ü</sub>	53 <sub>T</sub> <sup>Ü</sup>	00 <sub>Ü</sub>
18	46 <sub>Ü</sub>		00 <sub>Ü</sub>
19	46 <sub>Ü</sub>	00 <sub>Ü</sub>	00 <sub>T</sub> <sup>Ü</sup>
20	30 <sub>T</sub> <sup>Ü</sup>	00 <sub>T</sub> <sup>Ü</sup>	00 <sub>Ü</sub>
21	00 <sub>D</sub>	00 <sub>Ü</sub>	00 <sub>Ü</sub>
22	00 <sub>D</sub>	00 <sub>D</sub>	00 <sub>Ü</sub>
23	00 <sub>Ü</sub>	00 <sub>D</sub>	00 <sub>D</sub>
0	00 <sub>D</sub>	40 <sub>Ü</sub>	00 <sub>D</sub>
1			

Fahrzeiten / Haltestellen	
●	Waitzstr./Holtenauer Str.
1 ○	Schauspielhaus
3 ○	Hardenbergstraße
4 ○	Belvedere
5 ○	Hanssenstraße
7 ○	Elendsredder
8 ○	Knorrstraße
10 ○	Schleusenstraße
13 ○	Immelmannstraße
18 ○	Dorfteich
20 ○	Rathaus, Altenholz
22 ○	Altenholz Räucherei
24 ○	Bahnübergang
27 ○	Altenholz, Schule
28 ○	Lindenallee
29 ○	Dataport
30 ○	Alter Kieler Weg
32 ○	Altenholz-Klausdorf, Freesenberg
35 ○	Eiche, D'hagen
2 ○	Strander Straße
3 ○	Katharinenberg
5 ○	Eckhof
7 ○	Siedlung, Strande
9 ○	Strande
36 ○	Gemeinde, D'hagen
38 ○	Funkstelle
40 ○	Scharnhagen
41 ○	Rabendorf
42 ○	Neubülk
43 ○	Spreng (K 19)
43 ○	Spreng
44 ○	Mariannenhof
46 ○	Stohl
47 ○	Marienfelde, Abzweig
48 ○	Krog
50 ○	Harder, Dänisch Nienhof
51 ○	Dänisch Nienhof
51 ○	Lindenweg, Dänisch-Nienhof
52 ○	Eckernholm
53 ○	Hohenhain
54 ○	Spritzenhaus, Surendorf
55 ○	Surendorf
56 ○	Surendorf, Schule
58 ○	Krusendorf

## Erklärung zur Fahrt

Gültig ab 09.12.2018, ohne Gewähr

**D** : bis Dänischenhagen, Strander Str. über Ahz.-Stift, Dorfteich

**N** : nicht über Altenholz-Stift, Dorfteich

**T** : bis Strande

**Ü** : über Altenholz-Stift, Dorfteich

**X** : an Schultagen über Surendorf, Schule

KVG, Wertstr. 233-243, 24143 Kiel / [www.kvg-kiel.de](http://www.kvg-kiel.de) / Telefon: 0431 2203-2203

**Aktuelle Abfahrten  
auf Ihr Handy:  
QR-Code scannen**



# KVG

# 900/901/902S Rönne - Wellsee - HBF - Altenholz - Strande / Krusendorf

Haltestelle: Schauspielhaus

	Montag - Freitag	Samstag	Sonntag
Std.	Minuten	Minuten	Minuten
3			
4			
5	46 <sub>N</sub>		
6	47 <sub>X</sub> <sup>Ü</sup>	01 <sub>Ü</sub> 41 <sub>N</sub> <sup>T</sup>	
7	47 <sub>X</sub> <sup>Ü</sup>	11 <sub>Ü</sub> 41 <sub>N</sub> <sup>T</sup>	
8	47 <sub>Ü</sub>	11 <sub>Ü</sub> 41 <sub>N</sub> <sup>T</sup>	01 <sub>T</sub> <sup>Ü</sup>
9	47 <sub>Ü</sub>	11 <sub>Ü</sub> 54 <sub>N</sub> <sup>T</sup>	01 <sub>Ü</sub>
10	47 <sub>Ü</sub>	24 <sub>Ü</sub> 54 <sub>N</sub> <sup>T</sup>	01 <sub>Ü</sub>
11	47 <sub>Ü</sub>	24 <sub>Ü</sub> 54 <sub>T</sub> <sup>Ü</sup>	01 <sub>T</sub> <sup>Ü</sup>
12	47 <sub>Ü</sub>	24 <sub>Ü</sub> 54 <sub>T</sub> <sup>Ü</sup>	01 <sub>Ü</sub>
13	47 <sub>Ü</sub>	24 <sub>Ü</sub> 54 <sub>T</sub> <sup>Ü</sup>	01 <sub>Ü</sub>
14	47 <sub>Ü</sub>	24 <sub>Ü</sub> 54 <sub>T</sub> <sup>Ü</sup>	01 <sub>Ü</sub>
15	47 <sub>Ü</sub>	24 <sub>Ü</sub> 54 <sub>T</sub> <sup>Ü</sup>	01 <sub>Ü</sub>
16	47 <sub>Ü</sub>	24 <sub>Ü</sub> 54 <sub>Ü</sub>	01 <sub>T</sub> <sup>Ü</sup>
17	47 <sub>Ü</sub>	54 <sub>T</sub> <sup>Ü</sup>	01 <sub>Ü</sub>
18	47 <sub>Ü</sub>		01 <sub>Ü</sub>
19	47 <sub>Ü</sub>	01 <sub>Ü</sub>	01 <sub>T</sub> <sup>Ü</sup>
20	31 <sub>T</sub> <sup>Ü</sup>	01 <sub>T</sub> <sup>Ü</sup>	01 <sub>Ü</sub>
21	01 <sub>D</sub>	01 <sub>Ü</sub>	01 <sub>Ü</sub>
22	01 <sub>D</sub>	01 <sub>D</sub>	01 <sub>Ü</sub>
23	01 <sub>Ü</sub>	01 <sub>D</sub>	01 <sub>D</sub>
0	01 <sub>D</sub>	41 <sub>Ü</sub>	01 <sub>D</sub>
1			

**Fahrzeiten / Haltestellen**

- Schauspielhaus
- 2 Hardenbergstraße
- 3 Belvedere
- 4 Hanssenstraße
- 6 Elendsredder
- 7 Knorrstraße
- 9 Schleusenstraße
- 12 Immelmannstraße
- 17 Dorfteich
- 19 Rathaus, Altenholz
- 21 Altenholz Räucherei
- 23 Bahnübergang
- 26 Altenholz, Schule
- 27 Lindenallee
- 28 Dataport
- 29 Alter Kieler Weg
- 31 Altenholz-Klausdorf, Freesenberg
- 34 Eiche, D'hagen
- 2 Strander Straße
- 3 Katharinenberg
- 5 Eckhof
- 7 Siedlung, Strande
- 9 Strande
- 35 Gemeinde, D'hagen
- 37 Funkstelle
- 39 Scharnhagen
- 40 Rabendorf
- 41 Neubülk
- 42 Sprenge (K 19)
- 42 Sprenge
- 43 Mariannenhof
- 45 Stohl
- 46 Marienfelde, Abweig
- 47 Krog
- 49 Harder, Dänisch Nienhof
- 50 Dänisch Nienhof
- 50 Lindenweg, Dänisch-Nienhof
- 51 Eckernholm
- 52 Hohenhain
- 53 Spritzenhaus, Surendorf
- 54 Surendorf
- 55 Surendorf, Schule
- 57 Krusendorf

**Erklärung zur Fahrt**

Gültig ab 09.12.2018, ohne Gewähr

**D** : bis Dänischenhagen, Strander Str. über Ahz.-Stift, Dorfteich

**N** : nicht über Altenholz-Stift, Dorfteich

**T** : bis Strande

**Ü** : über Altenholz-Stift, Dorfteich

**X** : an Schultagen über Surendorf, Schule



# 900/901/902S Rönne - Wellsee - HBF - Altenholz - Strande / Krusendorf

Haltestelle: Hardenbergstraße

	Montag - Freitag	Samstag	Sonntag
Std.	Minuten	Minuten	Minuten
3			
4			
5	47 <sub>N</sub>		
6	49 <sub>Ü</sub> 49 <sub>X</sub>	02 <sub>Ü</sub> 42 <sub>T</sub> 42 <sub>N</sub>	
7	49 <sub>Ü</sub> 49 <sub>X</sub>	12 <sub>Ü</sub> 42 <sub>T</sub> 42 <sub>N</sub>	
8	49 <sub>Ü</sub>	12 <sub>Ü</sub> 42 <sub>T</sub> 42 <sub>N</sub>	02 <sub>Ü</sub> 02 <sub>T</sub>
9	49 <sub>Ü</sub>	12 <sub>Ü</sub> 56 <sub>T</sub> 56 <sub>N</sub>	02 <sub>Ü</sub>
10	49 <sub>Ü</sub>	26 <sub>Ü</sub> 56 <sub>T</sub> 56 <sub>N</sub>	02 <sub>Ü</sub>
11	49 <sub>Ü</sub>	26 <sub>Ü</sub> 56 <sub>T</sub> 56 <sub>N</sub>	02 <sub>Ü</sub> 02 <sub>T</sub>
12	49 <sub>Ü</sub>	26 <sub>Ü</sub> 56 <sub>T</sub> 56 <sub>N</sub>	02 <sub>Ü</sub>
13	49 <sub>Ü</sub>	26 <sub>Ü</sub> 56 <sub>T</sub> 56 <sub>N</sub>	02 <sub>Ü</sub>
14	49 <sub>Ü</sub>	26 <sub>Ü</sub> 56 <sub>T</sub> 56 <sub>N</sub>	02 <sub>Ü</sub>
15	49 <sub>Ü</sub>	26 <sub>Ü</sub> 56 <sub>T</sub> 56 <sub>N</sub>	02 <sub>Ü</sub>
16	49 <sub>Ü</sub>	26 <sub>Ü</sub> 56 <sub>T</sub> 56 <sub>N</sub>	02 <sub>Ü</sub> 02 <sub>T</sub>
17	49 <sub>Ü</sub>	56 <sub>T</sub>	02 <sub>Ü</sub>
18	49 <sub>Ü</sub>		02 <sub>Ü</sub>
19	49 <sub>Ü</sub>	02 <sub>Ü</sub>	02 <sub>Ü</sub> 02 <sub>T</sub>
20	32 <sub>Ü</sub> 32 <sub>T</sub>	02 <sub>Ü</sub> 02 <sub>T</sub>	02 <sub>Ü</sub>
21	02 <sub>D</sub>	02 <sub>Ü</sub>	02 <sub>Ü</sub>
22	02 <sub>D</sub>	02 <sub>D</sub>	02 <sub>Ü</sub>
23	02 <sub>Ü</sub>	02 <sub>D</sub>	02 <sub>D</sub>
0	02 <sub>D</sub>	42 <sub>Ü</sub>	02 <sub>D</sub>
1			

**Fahrzeiten / Haltestellen**

- Hardenbergstraße
- 1 Belvedere
- 2 Hanssenstraße
- 4 Elendsredder
- 5 Knorrstraße
- 7 Schleusenstraße
- 10 Immelmannstraße
- 15 Dorfteich
- 17 Rathaus, Altenholz
- 19 Altenholz Räucherei
- 21 Bahnübergang
- 24 Altenholz, Schule
- 25 Lindenallee
- 26 Dataport
- 27 Alter Kieler Weg
- 29 Altenholz-Klausdorf, Freesenberg
- 32 Eiche, D'hagen
- 2 Strander Straße
- 3 Katharinenberg
- 5 Eckhof
- 7 Siedlung, Strande
- 9 Strande
- 33 Gemeinde, D'hagen
- 35 Funkstelle
- 37 Scharnhagen
- 38 Rabendorf
- 39 Neubülk
- 40 Sprenge (K 19)
- 40 Sprenge
- 41 Mariannenhof
- 43 Stohl
- 44 Marienfelde, Abweig
- 45 Krog
- 47 Harder, Dänisch Nienhof
- 48 Dänisch Nienhof
- 48 Lindenweg, Dänisch-Nienhof
- 49 Eckernholm
- 50 Hohenhain
- 51 Spritzenhaus, Surendorf
- 52 Surendorf
- 53 Surendorf, Schule
- 55 Krusendorf

**Erklärung zur Fahrt**

Gültig ab 09.12.2018, ohne Gewähr

**D** : bis Dänischenhagen, Strander Str. über Ahz.-Stift, Dorfteich

**N** : nicht über Altenholz-Stift, Dorfteich

**T** : bis Strande

**Ü** : über Altenholz-Stift, Dorfteich

**X** : an Schultagen über Surendorf, Schule



# 900/901/902S Rönne - Wellsee - HBF - Altenholz - Strande / Krusendorf

Haltestelle: Belvedere

	Montag - Freitag	Samstag	Sonntag
Std.	Minuten	Minuten	Minuten
3			
4			
5	48 <sub>N</sub>		
6	50 <sub>Ü</sub> 50 <sub>X</sub>	03 <sub>Ü</sub> 43 <sub>T</sub> 43 <sub>N</sub>	
7	50 <sub>Ü</sub> 50 <sub>X</sub>	13 <sub>Ü</sub> 43 <sub>T</sub> 43 <sub>N</sub>	
8	50 <sub>Ü</sub>	13 <sub>Ü</sub> 43 <sub>T</sub> 43 <sub>N</sub>	03 <sub>Ü</sub> 03 <sub>T</sub>
9	50 <sub>Ü</sub>	13 <sub>Ü</sub> 57 <sub>T</sub> 57 <sub>N</sub>	03 <sub>Ü</sub>
10	50 <sub>Ü</sub>	27 <sub>Ü</sub> 57 <sub>T</sub> 57 <sub>N</sub>	03 <sub>Ü</sub>
11	50 <sub>Ü</sub>	27 <sub>Ü</sub> 57 <sub>T</sub> 57 <sub>N</sub>	03 <sub>Ü</sub> 03 <sub>T</sub>
12	50 <sub>Ü</sub>	27 <sub>Ü</sub> 57 <sub>T</sub> 57 <sub>N</sub>	03 <sub>Ü</sub>
13	50 <sub>Ü</sub>	27 <sub>Ü</sub> 57 <sub>T</sub> 57 <sub>N</sub>	03 <sub>Ü</sub>
14	50 <sub>Ü</sub>	27 <sub>Ü</sub> 57 <sub>T</sub> 57 <sub>N</sub>	03 <sub>Ü</sub>
15	50 <sub>Ü</sub>	27 <sub>Ü</sub> 57 <sub>T</sub> 57 <sub>N</sub>	03 <sub>Ü</sub>
16	50 <sub>Ü</sub>	27 <sub>Ü</sub> 57 <sub>T</sub> 57 <sub>N</sub>	03 <sub>Ü</sub> 03 <sub>T</sub>
17	50 <sub>Ü</sub>	57 <sub>T</sub>	03 <sub>Ü</sub>
18	50 <sub>Ü</sub>		03 <sub>Ü</sub>
19	50 <sub>Ü</sub>	03 <sub>Ü</sub>	03 <sub>Ü</sub> 03 <sub>T</sub>
20	33 <sub>Ü</sub> 33 <sub>T</sub>	03 <sub>Ü</sub> 03 <sub>T</sub>	03 <sub>Ü</sub>
21	03 <sub>D</sub>	03 <sub>Ü</sub>	03 <sub>Ü</sub>
22	03 <sub>D</sub>	03 <sub>D</sub>	03 <sub>Ü</sub>
23	03 <sub>Ü</sub>	03 <sub>D</sub>	03 <sub>D</sub>
0	03 <sub>D</sub>	43 <sub>Ü</sub>	03 <sub>D</sub>
1			

Fahrzeiten / Haltestellen	
●	Belvedere
1 ○	Hanssenstraße
3 ○	Elendsredder
4 ○	Knorrstraße
6 ○	Schleusenstraße
9 ○	Immelmannstraße
14 ○	Dorfteich
16 ○	Rathaus, Altenholz
18 ○	Altenholz Räucherei
20 ○	Bahnübergang
23 ○	Altenholz, Schule
24 ○	Lindenallee
25 ○	Dataport
26 ○	Alter Kieler Weg
28 ○	Altenholz-Klausdorf, Freesenberg
31 ○	Eiche, D'hagen
2 ○	Strander Straße
3 ○	Katharinenberg
5 ○	Eckhof
7 ○	Siedlung, Strande
9 ○	Strande
32 ○	Gemeinde, D'hagen
34 ○	Funkstelle
36 ○	Scharnhagen
37 ○	Rabendorf
38 ○	Neubülk
39 ○	Spreng (K 19)
39 ○	Spreng
40 ○	Mariannenhof
42 ○	Stohl
43 ○	Marienfelde, Abzweig
44 ○	Krog
46 ○	Harder, Dänisch Nienhof
47 ○	Dänisch Nienhof
47 ○	Lindenweg, Dänisch-Nienhof
48 ○	Eckernholm
49 ○	Hohenhain
50 ○	Spritzenhaus, Surendorf
51 ○	Surendorf
52 ○	Surendorf, Schule
54 ○	Krusendorf

## Erklärung zur Fahrt

Gültig ab 09.12.2018, ohne Gewähr

**D** : bis Dänischenhagen, Strander Str. über Ahz.-Stift, Dorfteich

**N** : nicht über Altenholz-Stift, Dorfteich

**T** : bis Strande

**Ü** : über Altenholz-Stift, Dorfteich

**X** : an Schultagen über Surendorf, Schule

KVG, Wertstr. 233-243, 24143 Kiel / [www.kvg-kiel.de](http://www.kvg-kiel.de) / Telefon: 0431 2203-2203

**Aktuelle Abfahrten  
auf Ihr Handy:  
QR-Code scannen**



# KVG

# 900/901/902S Rönne - Wellsee - HBF - Altenholz - Strande / Krusendorf

Haltestelle: Hanssenstraße

	Montag - Freitag	Samstag	Sonntag
Std.	Minuten	Minuten	Minuten
3			
4			
5	49 <sub>N</sub>		
6	51 <sub>X</sub> <sup>Ü</sup>	04 <sub>Ü</sub> 44 <sub>N</sub> <sup>T</sup>	
7	51 <sub>X</sub> <sup>Ü</sup>	14 <sub>Ü</sub> 44 <sub>N</sub> <sup>T</sup>	
8	51 <sub>Ü</sub>	14 <sub>Ü</sub> 44 <sub>N</sub> <sup>T</sup>	04 <sub>T</sub> <sup>Ü</sup>
9	51 <sub>Ü</sub>	14 <sub>Ü</sub> 58 <sub>N</sub> <sup>T</sup>	04 <sub>Ü</sub>
10	51 <sub>Ü</sub>	28 <sub>Ü</sub> 58 <sub>N</sub> <sup>T</sup>	04 <sub>Ü</sub>
11	51 <sub>Ü</sub>	28 <sub>Ü</sub> 58 <sub>T</sub> <sup>Ü</sup>	04 <sub>T</sub> <sup>Ü</sup>
12	51 <sub>Ü</sub>	28 <sub>Ü</sub> 58 <sub>T</sub> <sup>Ü</sup>	04 <sub>Ü</sub>
13	51 <sub>Ü</sub>	28 <sub>Ü</sub> 58 <sub>T</sub> <sup>Ü</sup>	04 <sub>Ü</sub>
14	51 <sub>Ü</sub>	28 <sub>Ü</sub> 58 <sub>T</sub> <sup>Ü</sup>	04 <sub>Ü</sub>
15	51 <sub>Ü</sub>	28 <sub>Ü</sub> 58 <sub>T</sub> <sup>Ü</sup>	04 <sub>Ü</sub>
16	51 <sub>Ü</sub>	28 <sub>Ü</sub> 58 <sub>Ü</sub>	04 <sub>T</sub> <sup>Ü</sup>
17	51 <sub>Ü</sub>	58 <sub>T</sub> <sup>Ü</sup>	04 <sub>Ü</sub>
18	51 <sub>Ü</sub>		04 <sub>Ü</sub>
19	51 <sub>Ü</sub>	04 <sub>Ü</sub>	04 <sub>T</sub> <sup>Ü</sup>
20	34 <sub>T</sub> <sup>Ü</sup>	04 <sub>T</sub> <sup>Ü</sup>	04 <sub>Ü</sub>
21	04 <sub>D</sub>	04 <sub>Ü</sub>	04 <sub>Ü</sub>
22	04 <sub>D</sub>	04 <sub>D</sub>	04 <sub>Ü</sub>
23	04 <sub>Ü</sub>	04 <sub>D</sub>	04 <sub>D</sub>
0	04 <sub>D</sub>	44 <sub>Ü</sub>	04 <sub>D</sub>
1			

Fahrzeiten / Haltestellen	
●	Hanssenstraße
○	Elendsredder
○	Knorrstraße
○	Schleusenstraße
○	Immelmannstraße
○	Dorfteich
○	Rathaus, Altenholz
○	Altenholz Räucherei
○	Bahnübergang
○	Altenholz, Schule
○	Lindenallee
○	Dataport
○	Alter Kieler Weg
○	Altenholz-Klausdorf, Freesenberg
○	Eiche, D'hagen
○	2 Strander Straße
○	3 Katharinenberg
○	5 Eckhof
○	7 Siedlung, Strande
○	9 Strande
○	31 Gemeinde, D'hagen
○	33 Funkstelle
○	35 Scharnhagen
○	36 Rabendorf
○	37 Neubülk
○	38 Sprenge (K 19)
○	38 Sprenge
○	39 Mariannenhof
○	41 Stohl
○	42 Marienfelde, Abzweig
○	43 Krog
○	45 Harder, Dänisch Nienhof
○	46 Dänisch Nienhof
○	46 Lindenweg, Dänisch-Nienhof
○	47 Eckernholm
○	48 Hohenhain
○	49 Spritzenhaus, Surendorf
○	50 Surendorf
○	51 Surendorf, Schule
○	53 Krusendorf

## Erklärung zur Fahrt

Gültig ab 09.12.2018, ohne Gewähr

**D** : bis Dänischenhagen, Strander Str. über Ahz.-Stift, Dorfteich

**N** : nicht über Altenholz-Stift, Dorfteich

**T** : bis Strande

**Ü** : über Altenholz-Stift, Dorfteich

**X** : an Schultagen über Surendorf, Schule



# 900/901/902S Rönne - Wellsee - HBF - Altenholz - Strande / Krusendorf

Haltestelle: Elendsredder

	Montag - Freitag	Samstag	Sonntag
Std.	Minuten	Minuten	Minuten
3			
4			
5	50 <sub>N</sub>		
6	53 <sub>X</sub> <sup>Ü</sup>	05 <sub>Ü</sub> 45 <sub>N</sub> <sup>T</sup>	
7	53 <sub>X</sub> <sup>Ü</sup>	15 <sub>Ü</sub> 45 <sub>N</sub> <sup>T</sup>	
8	53 <sub>Ü</sub>	15 <sub>Ü</sub> 45 <sub>N</sub> <sup>T</sup>	05 <sub>T</sub> <sup>Ü</sup>
9	53 <sub>Ü</sub>	15 <sub>Ü</sub>	05 <sub>Ü</sub>
10	53 <sub>Ü</sub>	00 <sub>N</sub> <sup>T</sup> 30 <sub>Ü</sub>	05 <sub>Ü</sub>
11	53 <sub>Ü</sub>	00 <sub>N</sub> <sup>T</sup> 30 <sub>Ü</sub>	05 <sub>T</sub> <sup>Ü</sup>
12	53 <sub>Ü</sub>	00 <sub>T</sub> <sup>Ü</sup> 30 <sub>Ü</sub>	05 <sub>Ü</sub>
13	53 <sub>Ü</sub>	00 <sub>T</sub> <sup>Ü</sup> 30 <sub>Ü</sub>	05 <sub>Ü</sub>
14	53 <sub>Ü</sub>	00 <sub>T</sub> <sup>Ü</sup> 30 <sub>Ü</sub>	05 <sub>Ü</sub>
15	53 <sub>Ü</sub>	00 <sub>T</sub> <sup>Ü</sup> 30 <sub>Ü</sub>	05 <sub>Ü</sub>
16	53 <sub>Ü</sub>	00 <sub>T</sub> <sup>Ü</sup> 30 <sub>Ü</sub>	05 <sub>T</sub> <sup>Ü</sup>
17	53 <sub>Ü</sub>	00 <sub>Ü</sub>	05 <sub>Ü</sub>
18	53 <sub>Ü</sub>	00 <sub>T</sub> <sup>Ü</sup>	05 <sub>Ü</sub>
19	53 <sub>Ü</sub>	05 <sub>Ü</sub>	05 <sub>T</sub> <sup>Ü</sup>
20	35 <sub>T</sub> <sup>Ü</sup>	05 <sub>T</sub> <sup>Ü</sup>	05 <sub>Ü</sub>
21	05 <sub>D</sub>	05 <sub>Ü</sub>	05 <sub>Ü</sub>
22	05 <sub>D</sub>	05 <sub>D</sub>	05 <sub>Ü</sub>
23	05 <sub>Ü</sub>	05 <sub>D</sub>	05 <sub>D</sub>
0	05 <sub>D</sub>	45 <sub>Ü</sub>	05 <sub>D</sub>
1			

Fahrzeiten / Haltestellen	
●	Elendsredder
1 ○	Knorrstraße
3 ○	Schleusenstraße
6 ○	Immelnmannstraße
11 ○	Dorfteich
13 ○	Rathaus, Altenholz
15 ○	Altenholz Räucherei
17 ○	Bahnübergang
20 ○	Altenholz, Schule
21 ○	Lindenallee
22 ○	Dataport
23 ○	Alter Kieler Weg
25 ○	Altenholz-Klausdorf, Freesenberg
28 ○	Eiche, D'hagen
2 ○	Strander Straße
3 ○	Katharinenberg
5 ○	Eckhof
7 ○	Siedlung, Strande
9 ○	Strande
29 ○	Gemeinde, D'hagen
31 ○	Funkstelle
33 ○	Scharnhagen
34 ○	Rabendorf
35 ○	Neubülk
36 ○	Spreng (K 19)
36 ○	Spreng
37 ○	Mariannenhof
39 ○	Stohl
40 ○	Marienfelde, Abweig
41 ○	Krog
43 ○	Harder, Dänisch Nienhof
44 ○	Dänisch Nienhof
44 ○	Lindenweg, Dänisch-Nienhof
45 ○	Eckernholm
46 ○	Hohenhain
47 ○	Spritzenhaus, Surendorf
48 ○	Surendorf
49 ○	Surendorf, Schule
51 ○	Krusendorf

## Erklärung zur Fahrt

Gültig ab 09.12.2018, ohne Gewähr

**D** : bis Dänischenhagen, Strander Str. über Ahz.-Stift, Dorfteich

**N** : nicht über Altenholz-Stift, Dorfteich

**T** : bis Strande

**Ü** : über Altenholz-Stift, Dorfteich

**X** : an Schultagen über Surendorf, Schule



# 900/901/902S Rönne - Wellsee - HBF - Altenholz - Strande / Krusendorf

Haltestelle: Knorrstraße

	Montag - Freitag	Samstag	Sonntag
Std.	Minuten	Minuten	Minuten
3			
4			
5	51 <sub>N</sub>		
6	54 <sub>X</sub> <sup>Ü</sup>	06 <sub>Ü</sub> 46 <sub>N</sub> <sup>T</sup>	
7	54 <sub>X</sub> <sup>Ü</sup>	16 <sub>Ü</sub> 46 <sub>N</sub> <sup>T</sup>	
8	54 <sub>Ü</sub>	16 <sub>Ü</sub> 46 <sub>N</sub> <sup>T</sup>	06 <sub>T</sub> <sup>Ü</sup>
9	54 <sub>Ü</sub>	16 <sub>Ü</sub>	06 <sub>Ü</sub>
10	54 <sub>Ü</sub>	01 <sub>N</sub> <sup>T</sup> 31 <sub>Ü</sub>	06 <sub>Ü</sub>
11	54 <sub>Ü</sub>	01 <sub>N</sub> <sup>T</sup> 31 <sub>Ü</sub>	06 <sub>T</sub> <sup>Ü</sup>
12	54 <sub>Ü</sub>	01 <sub>T</sub> <sup>Ü</sup> 31 <sub>Ü</sub>	06 <sub>Ü</sub>
13	54 <sub>Ü</sub>	01 <sub>T</sub> <sup>Ü</sup> 31 <sub>Ü</sub>	06 <sub>Ü</sub>
14	54 <sub>Ü</sub>	01 <sub>T</sub> <sup>Ü</sup> 31 <sub>Ü</sub>	06 <sub>Ü</sub>
15	54 <sub>Ü</sub>	01 <sub>T</sub> <sup>Ü</sup> 31 <sub>Ü</sub>	06 <sub>Ü</sub>
16	54 <sub>Ü</sub>	01 <sub>T</sub> <sup>Ü</sup> 31 <sub>Ü</sub>	06 <sub>T</sub> <sup>Ü</sup>
17	54 <sub>Ü</sub>	01 <sub>Ü</sub>	06 <sub>Ü</sub>
18	54 <sub>Ü</sub>	01 <sub>T</sub> <sup>Ü</sup>	06 <sub>Ü</sub>
19	54 <sub>Ü</sub>	06 <sub>Ü</sub>	06 <sub>T</sub> <sup>Ü</sup>
20	36 <sub>T</sub> <sup>Ü</sup>	06 <sub>T</sub> <sup>Ü</sup>	06 <sub>Ü</sub>
21	06 <sub>D</sub>	06 <sub>Ü</sub>	06 <sub>Ü</sub>
22	06 <sub>D</sub>	06 <sub>D</sub>	06 <sub>Ü</sub>
23	06 <sub>Ü</sub>	06 <sub>D</sub>	06 <sub>D</sub>
0	06 <sub>D</sub>	46 <sub>Ü</sub>	06 <sub>D</sub>
1			

**Fahrzeiten / Haltestellen**

- Knorrstraße
- 2 Schleusenstraße
- 5 Immelmannstraße
- 10 Dorfteich
- 12 Rathaus, Altenholz
- 14 Altenholz Räucherei
- 16 Bahnübergang
- 19 Altenholz, Schule
- 20 Lindenallee
- 21 Dataport
- 22 Alter Kieler Weg
- 24 Altenholz-Klausdorf, Freesenberg
- 27 Eiche, D'hagen
- 2 Strander Straße
- 3 Katharinenberg
- 5 Eckhof
- 7 Siedlung, Strande
- 9 Strande
- 28 Gemeinde, D'hagen
- 30 Funkstelle
- 32 Scharnhagen
- 33 Rabendorf
- 34 Neubülk
- 35 Sprenge (K 19)
- 35 Sprenge
- 36 Mariannenhof
- 38 Stohl
- 39 Marienfelde, Abzweig
- 40 Krog
- 42 Harder, Dänisch Nienhof
- 43 Dänisch Nienhof
- 43 Lindenweg, Dänisch-Nienhof
- 44 Eckernholm
- 45 Hohenhain
- 46 Spritzenhaus, Surendorf
- 47 Surendorf
- 48 Surendorf, Schule
- 50 Krusendorf

**Erklärung zur Fahrt**

Gültig ab 09.12.2018, ohne Gewähr

**D** : bis Dänischenhagen, Strander Str. über Ahz.-Stift, Dorfteich

**N** : nicht über Altenholz-Stift, Dorfteich

**T** : bis Strande

**Ü** : über Altenholz-Stift, Dorfteich

**X** : an Schultagen über Surendorf, Schule





# 900/901/902S Rönne - Wellsee - HBF - Altenholz - Strande / Krusendorf

Haltestelle: Schleusenstraße

	Montag - Freitag	Samstag	Sonntag
Std.	Minuten	Minuten	Minuten
3			
4			
5	52 <sub>N</sub>		
6	56 <sub>X</sub> <sup>Ü</sup>	07 <sub>Ü</sub> 47 <sub>N</sub> <sup>T</sup>	
7	56 <sub>X</sub> <sup>Ü</sup>	17 <sub>Ü</sub> 47 <sub>N</sub> <sup>T</sup>	
8	56 <sub>Ü</sub>	17 <sub>Ü</sub> 47 <sub>N</sub> <sup>T</sup>	07 <sub>T</sub> <sup>Ü</sup>
9	56 <sub>Ü</sub>	17 <sub>Ü</sub>	07 <sub>Ü</sub>
10	56 <sub>Ü</sub>	03 <sub>N</sub> <sup>T</sup> 33 <sub>Ü</sub>	07 <sub>Ü</sub>
11	56 <sub>Ü</sub>	03 <sub>N</sub> <sup>T</sup> 33 <sub>Ü</sub>	07 <sub>T</sub> <sup>Ü</sup>
12	56 <sub>Ü</sub>	03 <sub>T</sub> <sup>Ü</sup> 33 <sub>Ü</sub>	07 <sub>Ü</sub>
13	56 <sub>Ü</sub>	03 <sub>T</sub> <sup>Ü</sup> 33 <sub>Ü</sub>	07 <sub>Ü</sub>
14	56 <sub>Ü</sub>	03 <sub>T</sub> <sup>Ü</sup> 33 <sub>Ü</sub>	07 <sub>Ü</sub>
15	56 <sub>Ü</sub>	03 <sub>T</sub> <sup>Ü</sup> 33 <sub>Ü</sub>	07 <sub>Ü</sub>
16	56 <sub>Ü</sub>	03 <sub>T</sub> <sup>Ü</sup> 33 <sub>Ü</sub>	07 <sub>T</sub> <sup>Ü</sup>
17	56 <sub>Ü</sub>	03 <sub>Ü</sub>	07 <sub>Ü</sub>
18	56 <sub>Ü</sub>	03 <sub>T</sub> <sup>Ü</sup>	07 <sub>Ü</sub>
19	56 <sub>Ü</sub>	07 <sub>Ü</sub>	07 <sub>T</sub> <sup>Ü</sup>
20	37 <sub>T</sub> <sup>Ü</sup>	07 <sub>T</sub> <sup>Ü</sup>	07 <sub>Ü</sub>
21	07 <sub>D</sub>	07 <sub>Ü</sub>	07 <sub>Ü</sub>
22	07 <sub>D</sub>	07 <sub>D</sub>	07 <sub>Ü</sub>
23	07 <sub>Ü</sub>	07 <sub>D</sub>	07 <sub>D</sub>
0	07 <sub>D</sub>	47 <sub>Ü</sub>	07 <sub>D</sub>
1			

**Fahrzeiten / Haltestellen**

- Schleusenstraße
- 3 Immelmannstraße
- 8 Dorfteich
- 10 Rathaus, Altenholz
- 12 Altenholz Räucherei
- 14 Bahnübergang
- 17 Altenholz, Schule
- 18 Lindenallee
- 19 Dataport
- 20 Alter Kieler Weg
- 22 Altenholz-Klausdorf, Freesenberg
- 25 Eiche, D'hagen
- 2 Strander Straße
- 3 Katharinenberg
- 5 Eckhof
- 7 Siedlung, Strande
- 9 Strande
- 26 Gemeinde, D'hagen
- 28 Funkstelle
- 30 Scharnhagen
- 31 Rabendorf
- 32 Neubülk
- 33 Sprenge (K 19)
- 33 Sprenge
- 34 Mariannenhof
- 36 Stohl
- 37 Marienfelde, Abweig
- 38 Krog
- 40 Harder, Dänisch Nienhof
- 41 Dänisch Nienhof
- 41 Lindenweg, Dänisch-Nienhof
- 42 Eckernholm
- 43 Hohenhain
- 44 Spritzenhaus, Surendorf
- 45 Surendorf
- 46 Surendorf, Schule
- 48 Krusendorf

**Erklärung zur Fahrt**

Gültig ab 09.12.2018, ohne Gewähr

**D** : bis Dänischenhagen, Strander Str. über Ahz.-Stift, Dorfteich

**N** : nicht über Altenholz-Stift, Dorfteich

**T** : bis Strande

**Ü** : über Altenholz-Stift, Dorfteich

**X** : an Schultagen über Surendorf, Schule



# 900/901/902S Rönne - Wellsee - HBF - Altenholz - Strande / Krusendorf

Haltestelle: Immelmannstraße

	Montag - Freitag	Samstag	Sonntag
Std.	Minuten	Minuten	Minuten
3			
4			
5	55 <sub>N</sub>		
6	29 <sub>S</sub> 59 <sub>X</sub> <sup>Ü</sup>	10 <sub>Ü</sub> 50 <sub>N</sub> <sup>T</sup>	
7	29 <sub>L</sub> 59 <sub>X</sub> <sup>Ü</sup>	20 <sub>Ü</sub> 50 <sub>N</sub> <sup>T</sup>	
8	29 <sub>S</sub> 59 <sub>Ü</sub>	20 <sub>Ü</sub> 50 <sub>N</sub> <sup>T</sup>	10 <sub>T</sub> <sup>Ü</sup>
9	29 <sub>S</sub> 59 <sub>Ü</sub>	20 <sub>Ü</sub>	10 <sub>Ü</sub>
10	29 <sub>S</sub> 59 <sub>Ü</sub>	06 <sub>N</sub> <sup>T</sup> 36 <sub>Ü</sub>	10 <sub>Ü</sub>
11	29 <sub>S</sub> 59 <sub>Ü</sub>	06 <sub>N</sub> <sup>T</sup> 36 <sub>Ü</sub>	10 <sub>T</sub> <sup>Ü</sup>
12	29 <sub>S</sub> 59 <sub>Ü</sub>	06 <sub>T</sub> <sup>Ü</sup> 36 <sub>Ü</sub>	10 <sub>Ü</sub>
13	29 <sub>S</sub> 59 <sub>Ü</sub>	06 <sub>T</sub> <sup>Ü</sup> 36 <sub>Ü</sub>	10 <sub>Ü</sub>
14	29 <sub>S</sub> 59 <sub>Ü</sub>	06 <sub>T</sub> <sup>Ü</sup> 36 <sub>Ü</sub>	10 <sub>Ü</sub>
15	29 <sub>S</sub> 59 <sub>Ü</sub>	06 <sub>T</sub> <sup>Ü</sup> 36 <sub>Ü</sub>	10 <sub>Ü</sub>
16	29 <sub>S</sub> 59 <sub>Ü</sub>	06 <sub>T</sub> <sup>Ü</sup> 36 <sub>Ü</sub>	10 <sub>T</sub> <sup>Ü</sup>
17	29 <sub>S</sub> 59 <sub>Ü</sub>	06 <sub>Ü</sub>	10 <sub>Ü</sub>
18	29 <sub>S</sub> 59 <sub>Ü</sub>	06 <sub>T</sub> <sup>Ü</sup>	10 <sub>Ü</sub>
19	29 <sub>S</sub> 59 <sub>Ü</sub>	10 <sub>Ü</sub>	10 <sub>T</sub> <sup>Ü</sup>
20	40 <sub>T</sub> <sup>Ü</sup>	10 <sub>T</sub> <sup>Ü</sup>	10 <sub>Ü</sub>
21	10 <sub>D</sub>	10 <sub>Ü</sub>	10 <sub>Ü</sub>
22	10 <sub>D</sub>	10 <sub>D</sub>	10 <sub>Ü</sub>
23	10 <sub>Ü</sub>	10 <sub>D</sub>	10 <sub>D</sub>
0	10 <sub>D</sub>	50 <sub>Ü</sub>	10 <sub>D</sub>
1			

Fahrzeiten / Haltestellen	
●	Immelmannstraße
5 ○	Dorfteich
7 ○	Rathaus, Altenholz
9 ○	Altenholz Räumerei
11 ○	Bahnübergang
14 ○	Altenholz, Schule
15 ○	Lindenallee
16 ○	Dataport
17 ○	Alter Kieler Weg
19 ○	Altenholz-Klausdorf, Freesenberg
22 ○	Eiche, D'hagen
2 ○	Strander Straße
3 ○	Katharinenberg
5 ○	Eckhof
7 ○	Siedlung, Strande
9 ○	Strande
23 ○	Gemeinde, D'hagen
25 ○	Funkstelle
27 ○	Scharnhagen
28 ○	Rabendorf
29 ○	Neubülk
30 ○	Spreng (K 19)
30 ○	Spreng
31 ○	Mariannenhof
33 ○	Stohl
34 ○	Marienfelde, Abweig
35 ○	Krog
37 ○	Harder, Dänisch Nienhof
38 ○	Dänisch Nienhof
38 ○	Lindenweg, Dänisch-Nienhof
39 ○	Eckernholm
40 ○	Hohenhain
41 ○	Spritzenhaus, Surendorf
42 ○	Surendorf
43 ○	Surendorf, Schule
45 ○	Krusendorf

## Erklärung zur Fahrt

Gültig ab 09.12.2018, ohne Gewähr

- D : bis Dänischenhagen, Strander Str. über Ahz.-Stift, Dorfteich
- L : Schnellbus 902S über Wilhelmplatz bis Dänischenhagen (nicht ü. A.-Stift, Dorft.)
- N : nicht über Altenholz-Stift, Dorfteich
- S : Schnellbus 902S über Wilhelmplatz bis Strande (nicht ü. A.-Stift, Dorft.)
- T : bis Strande
- Ü : über Altenholz-Stift, Dorfteich
- X : an Schultagen über Surendorf, Schule

KVG, Wertstr. 233-243, 24143 Kiel / [www.kvg-kiel.de](http://www.kvg-kiel.de) / Telefon: 0431 2203-2203

**Aktuelle Abfahrten  
auf Ihr Handy:  
QR-Code scannen**



# 900/901/902S Rönne - Wellsee - HBF - Altenholz - Strande / Krusendorf

Haltestelle: Dorfteich

	Montag - Freitag	Samstag	Sonntag
Std.	Minuten	Minuten	Minuten
3			
4			
5			
6		14	
7	04 <sub>x</sub>	24	
8	04 <sub>x</sub>	24	14 <sub>T</sub>
9	04	24	14
10	04	41	14
11	04	41	14 <sub>T</sub>
12	04	11 <sub>T</sub> 41	14
13	04	11 <sub>T</sub> 41	14
14	04	11 <sub>T</sub> 41	14
15	04	11 <sub>T</sub> 41	14
16	04	11 <sub>T</sub> 41	14 <sub>T</sub>
17	04	11	14
18	04	11 <sub>T</sub>	14
19	04	14	14 <sub>T</sub>
20	04 44 <sub>T</sub>	14 <sub>T</sub>	14
21	14 <sub>D</sub>	14	14
22	14 <sub>D</sub>	14	14
23	14	14	14
0	14 <sub>D</sub>	54	14
1			

**Fahrzeiten / Haltestellen**

- Dorfteich
- 2 Rathaus, Altenholz
- 4 Altenholz Räucherei
- 6 Bahnübergang
- 9 Altenholz, Schule
- 10 Lindenallee
- 11 Dataport
- 12 Alter Kieler Weg
- 14 Altenholz-Klausdorf, Freesenberg
- 17 Eiche, D'hagen
- 2 Strander Straße
- 3 Katharinenberg
- 5 Eckhof
- 7 Siedlung, Strande
- 9 Strande
- 18 Gemeinde, D'hagen
- 20 Funkstelle
- 22 Scharnhagen
- 23 Rabendorf
- 24 Neubülk
- 25 Sprenge (K 19)
- 25 Sprenge
- 26 Mariannenhof
- 28 Stohl
- 29 Marienfelde, Abzweig
- 30 Krog
- 32 Harder, Dänisch Nienhof
- 33 Dänisch Nienhof
- 33 Lindenweg, Dänisch-Nienhof
- 34 Eckernholm
- 35 Hohenhain
- 36 Spritzenhaus, Surendorf
- 37 Surendorf
- 38 Surendorf, Schule
- 40 Krusendorf

**Erklärung zur Fahrt**

Gültig ab 09.12.2018, ohne Gewähr

D : bis Dänischenhagen, Strander Str.  
 T : bis Strande  
 X : an Schultagen über Surendorf, Schule



# 900/901/902S Rönne - Wellsee - HBF - Altenholz - Strande / Krusendorf

Haltestelle: Rathaus, Altenholz

	Montag - Freitag	Samstag	Sonntag
Std.	Minuten	Minuten	Minuten
3			
4			
5	58		
6	32 <sub>s</sub>	16 53 <sub>T</sub>	
7	06 <sub>x</sub> 32 <sub>L</sub>	26 53 <sub>T</sub>	
8	06 <sub>x</sub> 32 <sub>s</sub>	26 53 <sub>T</sub>	16 <sub>T</sub>
9	06 32 <sub>s</sub>	26	16
10	06 32 <sub>s</sub>	09 <sub>T</sub> 43	16
11	06 32 <sub>s</sub>	09 <sub>T</sub> 43	16 <sub>T</sub>
12	06 32 <sub>s</sub>	13 <sub>T</sub> 43	16
13	06 32 <sub>s</sub>	13 <sub>T</sub> 43	16
14	06 32 <sub>s</sub>	13 <sub>T</sub> 43	16
15	06 32 <sub>s</sub>	13 <sub>T</sub> 43	16
16	06 32 <sub>s</sub>	13 <sub>T</sub> 43	16 <sub>T</sub>
17	06 32 <sub>s</sub>	13	16
18	06 32 <sub>s</sub>	13 <sub>T</sub>	16
19	06 32 <sub>s</sub>	16	16 <sub>T</sub>
20	06 46 <sub>T</sub>	16 <sub>T</sub>	16
21	16 <sub>d</sub>	16	16
22	16 <sub>d</sub>	16	16
23	16	16	16
0	16 <sub>d</sub>	56	16
1			

**Fahrzeiten / Haltestellen**

- Rathaus, Altenholz
- 2 Altenholz Räucherei
- 4 Bahnübergang
- 7 Altenholz, Schule
- 8 Lindenallee
- 9 Dataport
- 10 Alter Kieler Weg
- 12 Altenholz-Klausdorf, Freesenberg
- 15 Eiche, D'hagen
- 2 Strander Straße
- 3 Katharinenberg
- 5 Eckhof
- 7 Siedlung, Strande
- 9 Strande
- 16 Gemeinde, D'hagen
- 18 Funkstelle
- 20 Scharnhagen
- 21 Rabendorf
- 22 Neubülk
- 23 Sprenge (K 19)
- 23 Sprenge
- 24 Mariannenhof
- 26 Stohl
- 27 Marienfelde, Abweig
- 28 Krog
- 30 Harder, Dänisch Nienhof
- 31 Dänisch Nienhof
- 31 Lindenweg, Dänisch-Nienhof
- 32 Eckernholm
- 33 Hohenhain
- 34 Spritzenhaus, Surendorf
- 35 Surendorf
- 36 Surendorf, Schule
- 38 Krusendorf

**Erklärung zur Fahrt**

Gültig ab 09.12.2018, ohne Gewähr

**D** : bis Dänischenhagen, Strander Str.

**L** : Schnellbus 902S über Wilhelmplatz bis Dänischenhagen (nicht ü. A.-Stift, Dorft.)

**S** : Schnellbus 902S über Wilhelmplatz bis Strande (nicht ü. A.-Stift, Dorft.)

**T** : bis Strande

**X** : an Schultagen über Surendorf, Schule

KVG, Wertstr. 233-243, 24143 Kiel / www.kvg-kiel.de / Telefon: 0431 2203-2203

**Aktuelle Abfahrten auf Ihr Handy:**  
QR-Code scannen



# 900/901/902S Rönne - Wellsee - HBF - Altenholz - Strande / Krusendorf

Haltestelle: Altenholz Räucherei

	Montag - Freitag	Samstag	Sonntag
Std.	Minuten	Minuten	Minuten
3			
4			
5			
6	00 34 <sub>s</sub>	18 55 <sub>T</sub>	
7	08 <sub>x</sub> 34 <sub>L</sub>	28 55 <sub>T</sub>	
8	08 <sub>x</sub> 34 <sub>s</sub>	28 55 <sub>T</sub>	18 <sub>T</sub>
9	08 34 <sub>s</sub>	28	18
10	08 34 <sub>s</sub>	11 <sub>T</sub> 45	18
11	08 34 <sub>s</sub>	11 <sub>T</sub> 45	18 <sub>T</sub>
12	08 34 <sub>s</sub>	15 <sub>T</sub> 45	18
13	08 34 <sub>s</sub>	15 <sub>T</sub> 45	18
14	08 34 <sub>s</sub>	15 <sub>T</sub> 45	18
15	08 34 <sub>s</sub>	15 <sub>T</sub> 45	18
16	08 34 <sub>s</sub>	15 <sub>T</sub> 45	18 <sub>T</sub>
17	08 34 <sub>s</sub>	15	18
18	08 34 <sub>s</sub>	15 <sub>T</sub>	18
19	08 34 <sub>s</sub>	18	18 <sub>T</sub>
20	08 48 <sub>T</sub>	18 <sub>T</sub>	18
21	18 <sub>d</sub>	18	18
22	18 <sub>d</sub>	18	18
23	18	18	18
0	18 <sub>d</sub>	58	18
1			



**Erklärung zur Fahrt**

Gültig ab 09.12.2018, ohne Gewähr

**D** : bis Dänischenhagen, Strander Str.

**L** : Schnellbus 902S über Wilhelmplatz bis Dänischenhagen (nicht ü. A.-Stift, Dorft.)

**S** : Schnellbus 902S über Wilhelmplatz bis Strande (nicht ü. A.-Stift, Dorft.)

**T** : bis Strande

**X** : an Schultagen über Surendorf, Schule



# 900/901/902S Rönne - Wellsee - HBF - Altenholz - Strande / Krusendorf

Haltestelle: Bahnübergang

	Montag - Freitag	Samstag	Sonntag
Std.	Minuten	Minuten	Minuten
3			
4			
5			
6	02 36 <sub>s</sub>	20 57 <sub>T</sub>	
7	10 <sub>x</sub> 36 <sub>L</sub>	30 57 <sub>T</sub>	
8	10 <sub>x</sub> 36 <sub>s</sub>	30 57 <sub>T</sub>	20 <sub>T</sub>
9	10 36 <sub>s</sub>	30	20
10	10 36 <sub>s</sub>	13 <sub>T</sub> 47	20
11	10 36 <sub>s</sub>	13 <sub>T</sub> 47	20 <sub>T</sub>
12	10 36 <sub>s</sub>	17 <sub>T</sub> 47	20
13	10 36 <sub>s</sub>	17 <sub>T</sub> 47	20
14	10 36 <sub>s</sub>	17 <sub>T</sub> 47	20
15	10 36 <sub>s</sub>	17 <sub>T</sub> 47	20
16	10 36 <sub>s</sub>	17 <sub>T</sub> 47	20 <sub>T</sub>
17	10 36 <sub>s</sub>	17	20
18	10 36 <sub>s</sub>	17 <sub>T</sub>	20
19	10 36 <sub>s</sub>	20	20 <sub>T</sub>
20	10 50 <sub>T</sub>	20 <sub>T</sub>	20
21	20 <sub>d</sub>	20	20
22	20 <sub>d</sub>	20	20
23	20	20	20
0	20 <sub>d</sub>		20
1		00	



**Erklärung zur Fahrt**

Gültig ab 09.12.2018, ohne Gewähr

**D** : bis Dänischenhagen, Strander Str.

**L** : Schnellbus 902S über Wilhelmplatz bis Dänischenhagen (nicht ü. A.-Stift, Dorft.)

**S** : Schnellbus 902S über Wilhelmplatz bis Strande (nicht ü. A.-Stift, Dorft.)

**T** : bis Strande

**X** : an Schultagen über Surendorf, Schule



# 900/901/902S Rönne - Wellsee - HBF - Altenholz - Strande / Krusendorf

Haltestelle: Altenholz, Schule

	Montag - Freitag	Samstag	Sonntag
Std.	Minuten	Minuten	Minuten
3			
4			
5			
6	04 39 <sub>s</sub>	22 59 <sub>T</sub>	
7	13 <sub>x</sub> 39 <sub>L</sub>	32 59 <sub>T</sub>	
8	13 <sub>x</sub> 39 <sub>s</sub>	32 59 <sub>T</sub>	22 <sub>T</sub>
9	13 39 <sub>s</sub>	32	22
10	13 39 <sub>s</sub>	16 <sub>T</sub> 50	22
11	13 39 <sub>s</sub>	16 <sub>T</sub> 50	22 <sub>T</sub>
12	13 39 <sub>s</sub>	20 <sub>T</sub> 50	22
13	13 39 <sub>s</sub>	20 <sub>T</sub> 50	22
14	13 39 <sub>s</sub>	20 <sub>T</sub> 50	22
15	13 39 <sub>s</sub>	20 <sub>T</sub> 50	22
16	13 39 <sub>s</sub>	20 <sub>T</sub> 50	22 <sub>T</sub>
17	13 39 <sub>s</sub>	20	22
18	13 39 <sub>s</sub>	20 <sub>T</sub>	22
19	13 39 <sub>s</sub>	22	22 <sub>T</sub>
20	13 52 <sub>T</sub>	22 <sub>T</sub>	22
21	22 <sub>D</sub>	22	22
22	22 <sub>D</sub>	22	22
23	22	22	22
0	22 <sub>D</sub>		22
1		02	

**Fahrzeiten / Haltestellen**

- Altenholz, Schule
- 1 Lindenallee
- 2 Dataport
- 3 Alter Kieler Weg
- 5 Altenholz-Klausdorf, Freesenberg
- 8 Eiche, D'hagen
- 2 Strander Straße
- 3 Katharinenberg
- 5 Eckhof
- 7 Siedlung, Strande
- 9 Strande
- 9 Gemeinde, D'hagen
- 11 Funkstelle
- 13 Scharnhagen
- 14 Rabendorf
- 15 Neubülk
- 16 Sprenge (K 19)
- 16 Sprenge
- 17 Mariannenhof
- 19 Stohl
- 20 Marienfelde, Abzweig
- 21 Krog
- 23 Harder, Dänisch Nienhof
- 24 Dänisch Nienhof
- 24 Lindenweg, Dänisch-Nienhof
- 25 Eckernholm
- 26 Hohenhain
- 27 Spritzenhaus, Surendorf
- 28 Surendorf
- 29 Surendorf, Schule
- 31 Krusendorf

**Erklärung zur Fahrt**

Gültig ab 09.12.2018, ohne Gewähr

D : bis Dänischenhagen, Strander Str.

L : Schnellbus 902S über Wilhelmplatz bis Dänischenhagen (nicht ü. A.-Stift, Dorft.)

S : Schnellbus 902S über Wilhelmplatz bis Strande (nicht ü. A.-Stift, Dorft.)

T : bis Strande

X : an Schultagen über Surendorf, Schule



# 900/901/902S Rönne - Wellsee - HBF - Altenholz - Strande / Krusendorf

Haltestelle: Lindenallee

	Montag - Freitag	Samstag	Sonntag
Std.	Minuten	Minuten	Minuten
3			
4			
5			
6	05 40 <sub>s</sub>	23	
7	14 <sub>x</sub> 40 <sub>L</sub>	00 <sub>T</sub> 33	
8	14 <sub>x</sub> 40 <sub>s</sub>	00 <sub>T</sub> 33	23 <sub>T</sub>
9	14 40 <sub>s</sub>	00 <sub>T</sub> 33	23
10	14 40 <sub>s</sub>	17 <sub>T</sub> 51	23
11	14 40 <sub>s</sub>	17 <sub>T</sub> 51	23 <sub>T</sub>
12	14 40 <sub>s</sub>	21 <sub>T</sub> 51	23
13	14 40 <sub>s</sub>	21 <sub>T</sub> 51	23
14	14 40 <sub>s</sub>	21 <sub>T</sub> 51	23
15	14 40 <sub>s</sub>	21 <sub>T</sub> 51	23
16	14 40 <sub>s</sub>	21 <sub>T</sub> 51	23 <sub>T</sub>
17	14 40 <sub>s</sub>	21	23
18	14 40 <sub>s</sub>	21 <sub>T</sub>	23
19	14 40 <sub>s</sub>	23	23 <sub>T</sub>
20	14 53 <sub>T</sub>	23 <sub>T</sub>	23
21	23 <sub>D</sub>	23	23
22	23 <sub>D</sub>	23	23
23	23	23	23
0	23 <sub>D</sub>		23
1		03	

**Fahrzeiten / Haltestellen**

- Lindenallee
- 1 Dataport
- 2 Alter Kieler Weg
- 4 Altenholz-Klausdorf, Freesenberg
- 7 Eiche, D'hagen
- 2 Strander Straße
- 3 Katharinenberg
- 5 Eckhof
- 7 Siedlung, Strande
- 9 Strande
- 8 Gemeinde, D'hagen
- 10 Funkstelle
- 12 Scharnhagen
- 13 Rabendorf
- 14 Neubülk
- 15 Sprenge (K 19)
- 15 Sprenge
- 16 Mariannenhof
- 18 Stohl
- 19 Marienfelde, Abzweig
- 20 Krog
- 22 Harder, Dänisch Nienhof
- 23 Dänisch Nienhof
- 23 Lindenweg, Dänisch-Nienhof
- 24 Eckernholm
- 25 Hohenhain
- 26 Spritzenhaus, Surendorf
- 27 Surendorf
- 28 Surendorf, Schule
- 30 Krusendorf

**Erklärung zur Fahrt**

Gültig ab 09.12.2018, ohne Gewähr

D : bis Dänischenhagen, Strander Str.

L : Schnellbus 902S über Wilhelmplatz bis Dänischenhagen (nicht ü. A.-Stift, Dorft.)

S : Schnellbus 902S über Wilhelmplatz bis Strande (nicht ü. A.-Stift, Dorft.)

T : bis Strande

X : an Schultagen über Surendorf, Schule





# 900/901/902S Rönne - Wellsee - HBF - Altenholz - Strande / Krusendorf

Haltestelle: Dataport

	Montag - Freitag	Samstag	Sonntag
Std.	Minuten	Minuten	Minuten
3			
4			
5			
6	06 41 <sub>s</sub>	24	
7	15 <sub>x</sub> 41 <sub>L</sub>	01 <sub>T</sub> 34	
8	15 <sub>x</sub> 41 <sub>s</sub>	01 <sub>T</sub> 34	24 <sub>T</sub>
9	15 41 <sub>s</sub>	01 <sub>T</sub> 34	24
10	15 41 <sub>s</sub>	18 <sub>T</sub> 52	24
11	15 41 <sub>s</sub>	18 <sub>T</sub> 52	24 <sub>T</sub>
12	15 41 <sub>s</sub>	22 <sub>T</sub> 52	24
13	15 41 <sub>s</sub>	22 <sub>T</sub> 52	24
14	15 41 <sub>s</sub>	22 <sub>T</sub> 52	24
15	15 41 <sub>s</sub>	22 <sub>T</sub> 52	24
16	15 41 <sub>s</sub>	22 <sub>T</sub> 52	24 <sub>T</sub>
17	15 41 <sub>s</sub>	22	24
18	15 41 <sub>s</sub>	22 <sub>T</sub>	24
19	15 41 <sub>s</sub>	24	24 <sub>T</sub>
20	15 54 <sub>T</sub>	24 <sub>T</sub>	24
21	24 <sub>D</sub>	24	24
22	24 <sub>D</sub>	24	24
23	24	24	24
0	24 <sub>D</sub>		24
1		04	



**Erklärung zur Fahrt**

Gültig ab 09.12.2018, ohne Gewähr

**D** : bis Dänischenhagen, Strander Str.

**L** : Schnellbus 902S über Wilhelmplatz bis Dänischenhagen (nicht ü. A.-Stift, Dorft.)

**S** : Schnellbus 902S über Wilhelmplatz bis Strande (nicht ü. A.-Stift, Dorft.)

**T** : bis Strande

**X** : an Schultagen über Surendorf, Schule



# 900/901/902S Rönne - Wellsee - HBF - Altenholz - Strande / Krusendorf

Haltestelle: Alter Kieler Weg

	Montag - Freitag	Samstag	Sonntag
Std.	Minuten	Minuten	Minuten
3			
4			
5			
6	07 42 <sub>s</sub>	25	
7	16 <sub>x</sub> 42 <sub>L</sub>	02 <sub>T</sub> 35	
8	16 <sub>x</sub> 42 <sub>s</sub>	02 <sub>T</sub> 35	25 <sub>T</sub>
9	16 42 <sub>s</sub>	02 <sub>T</sub> 35	25
10	16 42 <sub>s</sub>	19 <sub>T</sub> 53	25
11	16 42 <sub>s</sub>	19 <sub>T</sub> 53	25 <sub>T</sub>
12	16 42 <sub>s</sub>	23 <sub>T</sub> 53	25
13	16 42 <sub>s</sub>	23 <sub>T</sub> 53	25
14	16 42 <sub>s</sub>	23 <sub>T</sub> 53	25
15	16 42 <sub>s</sub>	23 <sub>T</sub> 53	25
16	16 42 <sub>s</sub>	23 <sub>T</sub> 53	25 <sub>T</sub>
17	16 42 <sub>s</sub>	23	25
18	16 42 <sub>s</sub>	23 <sub>T</sub>	25
19	16 42 <sub>s</sub>	25	25 <sub>T</sub>
20	16 55 <sub>T</sub>	25 <sub>T</sub>	25
21	25 <sub>D</sub>	25	25
22	25 <sub>D</sub>	25	25
23	25	25	25
0	25 <sub>D</sub>		25
1		05	



**Erklärung zur Fahrt**

Gültig ab 09.12.2018, ohne Gewähr

**D** : bis Dänischenhagen, Strander Str.

**L** : Schnellbus 902S über Wilhelmplatz bis Dänischenhagen (nicht ü. A.-Stift, Dorft.)

**S** : Schnellbus 902S über Wilhelmplatz bis Strande (nicht ü. A.-Stift, Dorft.)

**T** : bis Strande

**X** : an Schultagen über Surendorf, Schule



# 900/901/902S Rönne - Wellsee - HBF - Altenholz - Strande / Krusendorf

Haltestelle: Altenholz-Klausdorf, Freesenberg

	Montag - Freitag	Samstag	Sonntag
Std.	Minuten	Minuten	Minuten
3			
4			
5			
6	08 44 <sub>s</sub>	26	
7	18 <sub>x</sub> 44 <sub>L</sub>	03 <sub>T</sub> 36	
8	18 <sub>x</sub> 44 <sub>s</sub>	03 <sub>T</sub> 36	26 <sub>T</sub>
9	18 44 <sub>s</sub>	03 <sub>T</sub> 36	26
10	18 44 <sub>s</sub>	21 <sub>T</sub> 55	26
11	18 44 <sub>s</sub>	21 <sub>T</sub> 55	26 <sub>T</sub>
12	18 44 <sub>s</sub>	25 <sub>T</sub> 55	26
13	18 44 <sub>s</sub>	25 <sub>T</sub> 55	26
14	18 44 <sub>s</sub>	25 <sub>T</sub> 55	26
15	18 44 <sub>s</sub>	25 <sub>T</sub> 55	26
16	18 44 <sub>s</sub>	25 <sub>T</sub> 55	26 <sub>T</sub>
17	18 44 <sub>s</sub>	25	26
18	18 44 <sub>s</sub>	25 <sub>T</sub>	26
19	18 44 <sub>s</sub>	26	26 <sub>T</sub>
20	18 56 <sub>T</sub>	26 <sub>T</sub>	26
21	26 <sub>D</sub>	26	26
22	26 <sub>D</sub>	26	26
23	26	26	26
0	26 <sub>D</sub>		26
1		06	



**Erklärung zur Fahrt**

Gültig ab 09.12.2018, ohne Gewähr

**D** : bis Dänischenhagen, Strander Str.

**L** : Schnellbus 902S über Wilhelmplatz bis Dänischenhagen (nicht ü. A.-Stift, Dorft.)

**S** : Schnellbus 902S über Wilhelmplatz bis Strande (nicht ü. A.-Stift, Dorft.)

**T** : bis Strande

**X** : an Schultagen über Surendorf, Schule



# 900/901/902S Rönne - Wellsee - HBF - Altenholz - Strande / Krusendorf

Haltestelle: Eiche, D'hagen

	Montag - Freitag	Samstag	Sonntag
Std.	Minuten	Minuten	Minuten
3			
4			
5			
6	10 47 <sub>s</sub>	28	
7	21 <sub>x</sub> 47 <sub>L</sub>	05 <sub>T</sub> 38	
8	21 <sub>x</sub> 47 <sub>s</sub>	05 <sub>T</sub> 38	28 <sub>T</sub>
9	21 47 <sub>s</sub>	05 <sub>T</sub> 38	28
10	21 47 <sub>s</sub>	24 <sub>T</sub> 58	28
11	21 47 <sub>s</sub>	24 <sub>T</sub> 58	28 <sub>T</sub>
12	21 47 <sub>s</sub>	28 <sub>T</sub> 58	28
13	21 47 <sub>s</sub>	28 <sub>T</sub> 58	28
14	21 47 <sub>s</sub>	28 <sub>T</sub> 58	28
15	21 47 <sub>s</sub>	28 <sub>T</sub> 58	28
16	21 47 <sub>s</sub>	28 <sub>T</sub> 58	28 <sub>T</sub>
17	21 47 <sub>s</sub>	28	28
18	21 47 <sub>s</sub>	28 <sub>T</sub>	28
19	21 47 <sub>s</sub>	28	28 <sub>T</sub>
20	21 58 <sub>T</sub>	28 <sub>T</sub>	28
21	28 <sub>D</sub>	28	28
22	28 <sub>D</sub>	28	28
23	28	28	28
0	28 <sub>D</sub>		28
1		07	



**Erklärung zur Fahrt**

Gültig ab 09.12.2018, ohne Gewähr

**D** : bis Dänischenhagen, Strander Str.

**L** : Schnellbus 902S über Wilhelmplatz bis Dänischenhagen (nicht ü. A.-Stift, Dorft.)

**S** : Schnellbus 902S über Wilhelmplatz bis Strande (nicht ü. A.-Stift, Dorft.)

**T** : bis Strande

**X** : an Schultagen über Surendorf, Schule



# 900/901/902S Rönne - Wellsee - HBF - Altenholz - Strande / Krusendorf

Haltestelle: Strander Straße

	Montag - Freitag	Samstag	Sonntag
Std.	Minuten	Minuten	Minuten
3			
4			
5			
6	49 <sub>s</sub>		
7		07	
8	49 <sub>s</sub>	07	30
9	49 <sub>s</sub>	07	
10	49 <sub>s</sub>	26	
11	49 <sub>s</sub>	26	30
12	49 <sub>s</sub>	30	
13	49 <sub>s</sub>	30	
14	49 <sub>s</sub>	30	
15	49 <sub>s</sub>	30	
16	49 <sub>s</sub>	30	30
17	49 <sub>s</sub>		
18	49 <sub>s</sub>	30	
19	49 <sub>s</sub>		30
20		30	
21	00		
22			
23			
0			
1			

**Fahrzeiten / Haltestellen**

- Strander Straße
- 1 ○ Katharinenberg
- 3 ○ Eckhof
- 5 ○ Siedlung, Strande
- 7 ○ Strande



**Erklärung zur Fahrt**

Gültig ab 09.12.2018, ohne Gewähr

S : Schnellbus 902S über Wilhelmplatz bis Strande (nicht ü. A.-Stift, Dorft.)

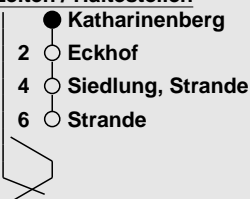


# 900/901/902S Rönne - Wellsee - HBF - Altenholz - Strande / Krusendorf

Haltestelle: Katharinenberg

	Montag - Freitag	Samstag	Sonntag
Std.	Minuten	Minuten	Minuten
3			
4			
5			
6	50 <sub>s</sub>		
7		08	
8	50 <sub>s</sub>	08	31
9	50 <sub>s</sub>	08	
10	50 <sub>s</sub>	27	
11	50 <sub>s</sub>	27	31
12	50 <sub>s</sub>	31	
13	50 <sub>s</sub>	31	
14	50 <sub>s</sub>	31	
15	50 <sub>s</sub>	31	
16	50 <sub>s</sub>	31	31
17	50 <sub>s</sub>		
18	50 <sub>s</sub>	31	
19	50 <sub>s</sub>		31
20		31	
21	01		
22			
23			
0			
1			

**Fahrzeiten / Haltestellen**



**Erklärung zur Fahrt**

Gültig ab 09.12.2018, ohne Gewähr

S : Schnellbus 902S über Wilhelmplatz bis Strande (nicht ü. A.-Stift, Dorft.)

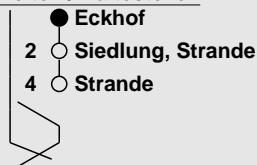


# 900/901/902S Rönne - Wellsee - HBF - Altenholz - Strande / Krusendorf

Haltestelle: Eckhof

	Montag - Freitag	Samstag	Sonntag
Std.	Minuten	Minuten	Minuten
3			
4			
5			
6	52 <sub>s</sub>		
7		10	
8	52 <sub>s</sub>	10	33
9	52 <sub>s</sub>	10	
10	52 <sub>s</sub>	29	
11	52 <sub>s</sub>	29	33
12	52 <sub>s</sub>	33	
13	52 <sub>s</sub>	33	
14	52 <sub>s</sub>	33	
15	52 <sub>s</sub>	33	
16	52 <sub>s</sub>	33	33
17	52 <sub>s</sub>		
18	52 <sub>s</sub>	33	
19	52 <sub>s</sub>		33
20		33	
21	03		
22			
23			
0			
1			

### Fahrzeiten / Haltestellen



### Erklärung zur Fahrt

Gültig ab 09.12.2018, ohne Gewähr

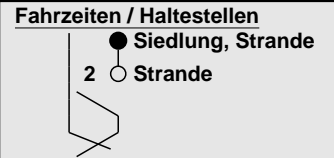
S : Schnellbus 902S über Wilhelmplatz bis Strande (nicht ü. A.-Stift, Dorft.)



# 900/901/902S Rönne - Wellsee - HBF - Altenholz - Strande / Krusendorf

Haltestelle: Siedlung, Strande

	Montag - Freitag	Samstag	Sonntag
Std.	Minuten	Minuten	Minuten
3			
4			
5			
6	54 <sub>s</sub>		
7		11	
8	54 <sub>s</sub>	11	34
9	54 <sub>s</sub>	11	
10	54 <sub>s</sub>	31	
11	54 <sub>s</sub>	31	34
12	54 <sub>s</sub>	35	
13	54 <sub>s</sub>	35	
14	54 <sub>s</sub>	35	
15	54 <sub>s</sub>	35	
16	54 <sub>s</sub>	35	34
17	54 <sub>s</sub>		
18	54 <sub>s</sub>	35	
19	54 <sub>s</sub>		34
20		34	
21	04		
22			
23			
0			
1			



**Erklärung zur Fahrt**

Gültig ab 09.12.2018, ohne Gewähr

S : Schnellbus 902S über Wilhelmplatz bis Strande (nicht ü. A.-Stift, Dorft.)





# 900/901/902S Rönne - Wellsee - HBF - Altenholz - Strande / Krusendorf

Haltestelle: Gemeinde, D'hagen

	Montag - Freitag	Samstag	Sonntag
Std.	Minuten	Minuten	Minuten
3			
4			
5			
6	11	29	
7	22 <sub>x</sub>	39	
8	22 <sub>x</sub>	39	
9	22	39	29
10	22	59	29
11	22	59	
12	22	59	29
13	22	59	29
14	22	59	29
15	22	59	29
16	22	59	
17	22	29	29
18	22		29
19	22	29	
20	22		29
21		29	29
22			29
23	29		
0			
1		08	

**Fahrzeiten / Haltestellen**

- Gemeinde, D'hagen
- 2 Funkstelle
- 4 Scharnhagen
- 5 Rabendorf
- 6 Neubülk
- 7 Sprenge (K 19)
- 7 Sprenge
- 8 Mariannenhof
- 10 Stohl
- 11 Marienfelde, Abweig
- 12 Krog
- 14 Harder, Dänisch Nienhof
- 15 Dänisch Nienhof
- 15 Lindenweg, Dänisch-Nienhof
- 16 Eckernholm
- 17 Hohenhain
- 18 Spritzenhaus, Surendorf
- 19 Surendorf
- 20 Surendorf, Schule
- 22 Krusendorf

**Erklärung zur Fahrt**

X : an Schultagen über Surendorf, Schule

Gültig ab 09.12.2018, ohne Gewähr



# 900/901/902S Rönne - Wellsee - HBF - Altenholz - Strande / Krusendorf

Haltestelle: Funkstelle

	Montag - Freitag	Samstag	Sonntag
Std.	Minuten	Minuten	Minuten
3			
4			
5			
6	13	31	
7	24 <sub>x</sub>	41	
8	24 <sub>x</sub>	41	
9	24	41	31
10	24		31
11	24	01	
12	24	01	31
13	24	01	31
14	24	01	31
15	24	01	31
16	24	01	
17	24	01 31	31
18	24		31
19	24	31	
20	23		31
21		31	31
22			31
23	30		
0			
1		10	

**Fahrzeiten / Haltestellen**

- Funkstelle
- 2 Scharnhagen
- 3 Rabendorf
- 4 Neubülk
- 5 Sprenge (K 19)
- 5 Sprenge
- 6 Mariannenhof
- 8 Stohl
- 9 Marienfelde, Abzweig
- 10 Krog
- 12 Harder, Dänisch Nienhof
- 13 Dänisch Nienhof
- 13 Lindenweg, Dänisch-Nienhof
- 14 Eckernholm
- 15 Hohenhain
- 16 Spritzenhaus, Surendorf
- 17 Surendorf
- 18 Surendorf, Schule
- 20 Krusendorf

**Erklärung zur Fahrt**

X : an Schultagen über Surendorf, Schule

Gültig ab 09.12.2018, ohne Gewähr



# 900/901/902S Rönne - Wellsee - HBF - Altenholz - Strande / Krusendorf

Haltestelle: Scharnhagen

	Montag - Freitag	Samstag	Sonntag
Std.	Minuten	Minuten	Minuten
3			
4			
5			
6	15	33	
7	26 <sub>x</sub>	43	
8	26 <sub>x</sub>	43	
9	26	43	33
10	26		33
11	26	03	
12	26	03	33
13	26	03	33
14	26	03	33
15	26	03	33
16	26	03	
17	26	03 33	33
18	26		33
19	26	33	
20	24		33
21		33	33
22			33
23	31		
0			
1		12	

**Fahrzeiten / Haltestellen**

- Scharnhagen
- 1 Rabendorf
- 2 Neubülk
- 3 Sprenge (K 19)
- 3 Sprenge
- 4 Mariannenhof
- 6 Stohl
- 7 Marienfelde, Abzweig
- 8 Krog
- 10 Harder, Dänisch Nienhof
- 11 Dänisch Nienhof
- 11 Lindenweg, Dänisch-Nienhof
- 12 Eckernholm
- 13 Hohenhain
- 14 Spritzenhaus, Surendorf
- 15 Surendorf
- 16 Surendorf, Schule
- 18 Krusendorf

**Erklärung zur Fahrt**

X : an Schultagen über Surendorf, Schule

Gültig ab 09.12.2018, ohne Gewähr



# 900/901/902S Rönne - Wellsee - HBF - Altenholz - Strande / Krusendorf

Haltestelle: Rabendorf

	Montag - Freitag	Samstag	Sonntag
Std.	Minuten	Minuten	Minuten
3			
4			
5			
6	16	34	
7	27 <sub>x</sub>	44	
8	27 <sub>x</sub>	44	
9	27	44	34
10	27		34
11	27	04	
12	27	04	34
13	27	04	34
14	27	04	34
15	27	04	34
16	27	04	
17	27	04 34	34
18	27		34
19	27	34	
20	25		34
21		34	34
22			34
23	32		
0			
1		13	

**Fahrzeiten / Haltestellen**

- Rabendorf
- 1 Neubülk
- 2 Sprenge (K 19)
- 2 Sprenge
- 3 Mariannenhof
- 5 Stohl
- 6 Marienfelde, Abzweig
- 7 Krog
- 9 Harder, Dänisch Nienhof
- 10 Dänisch Nienhof
- 10 Lindenweg, Dänisch-Nienhof
- 11 Eckernholm
- 12 Hohenhain
- 13 Spritzenhaus, Surendorf
- 14 Surendorf
- 15 Surendorf, Schule
- 17 Krusendorf

**Erklärung zur Fahrt**

X : an Schultagen über Surendorf, Schule

Gültig ab 09.12.2018, ohne Gewähr



# 900/901/902S Rönne - Wellsee - HBF - Altenholz - Strande / Krusendorf

Haltestelle: Neubülk

	Montag - Freitag	Samstag	Sonntag
Std.	Minuten	Minuten	Minuten
3			
4			
5			
6	17	35	
7	28 <sub>x</sub>	45	
8	28 <sub>x</sub>	45	
9	28	45	35
10	28		35
11	28	05	
12	28	05	35
13	28	05	35
14	28	05	35
15	28	05	35
16	28	05	
17	28	05 35	35
18	28		35
19	28	35	
20	26		35
21		35	35
22			35
23	33		
0			
1		14	

**Fahrzeiten / Haltestellen**

- Neubülk
- 1 Sprenge (K 19)
- 1 Sprenge
- 2 Mariannenhof
- 4 Stohl
- 5 Marienfelde, Abweig
- 6 Krog
- 8 Harder, Dänisch Nienhof
- 9 Dänisch Nienhof
- 9 Lindenweg, Dänisch-Nienhof
- 10 Eckernholm
- 11 Hohenhain
- 12 Spritzenhaus, Surendorf
- 13 Surendorf
- 14 Surendorf, Schule
- 16 Krusendorf

**Erklärung zur Fahrt**

Gültig ab 09.12.2018, ohne Gewähr

X : an Schultagen über Surendorf, Schule



# 900/901/902S Rönne - Wellsee - HBF - Altenholz - Strande / Krusendorf

Haltestelle: Sprenge (K 19)

	Montag - Freitag	Samstag	Sonntag
Std.	Minuten	Minuten	Minuten
3			
4			
5			
6	18	36	
7	29 <sub>x</sub>	46	
8	29 <sub>x</sub>	46	
9	29	46	36
10	29		36
11	29	06	
12	29	06	36
13	29	06	36
14	29	06	36
15	29	06	36
16	29	06	
17	29	06 36	36
18	29		36
19	29	36	
20	27		36
21		36	36
22			36
23	34		
0			
1		15	

**Fahrzeiten / Haltestellen**

- Sprenge (K 19)
- Sprenge
- Mariannenhof
- Stohl
- Marienfelde, Abweig
- Krog
- Harder, Dänisch Nienhof
- Dänisch Nienhof
- Lindenweg, Dänisch-Nienhof
- Eckernholm
- Hohenhain
- Spritzenhaus, Surendorf
- Surendorf
- Surendorf, Schule
- Krusendorf

**Erklärung zur Fahrt**

X : an Schultagen über Surendorf, Schule

Gültig ab 09.12.2018, ohne Gewähr



# 900/901/902S Rönne - Wellsee - HBF - Altenholz - Strande / Krusendorf

Haltestelle: Sprengre

	Montag - Freitag	Samstag	Sonntag
Std.	Minuten	Minuten	Minuten
3			
4			
5			
6	18	36	
7	29 <sub>x</sub>	46	
8	29 <sub>x</sub>	46	
9	29	46	36
10	29		36
11	29	06	
12	29	06	36
13	29	06	36
14	29	06	36
15	29	06	36
16	29	06	
17	29	06 36	36
18	29		36
19	29	36	
20	27		36
21		36	36
22			36
23	34		
0			
1		15	

**Fahrzeiten / Haltestellen**



**Erklärung zur Fahrt**

X : an Schultagen über Surendorf, Schule

Gültig ab 09.12.2018, ohne Gewähr



# 900/901/902S Rönne - Wellsee - HBF - Altenholz - Strande / Krusendorf

Haltestelle: Mariannenhof

	Montag - Freitag	Samstag	Sonntag
Std.	Minuten	Minuten	Minuten
3			
4			
5			
6	19	37	
7	30 <sub>x</sub>	47	
8	30 <sub>x</sub>	47	
9	30	47	37
10	30		37
11	30	07	
12	30	07	37
13	30	07	37
14	30	07	37
15	30	07	37
16	30	07	
17	30	07 37	37
18	30		37
19	30	37	
20	28		37
21		37	37
22			37
23	35		
0			
1		16	



**Erklärung zur Fahrt**

X : an Schultagen über Surendorf, Schule

Gültig ab 09.12.2018, ohne Gewähr





# 900/901/902S Rönne - Wellsee - HBF - Altenholz - Strande / Krusendorf

Haltestelle: Stohl

	Montag - Freitag	Samstag	Sonntag
Std.	Minuten	Minuten	Minuten
3			
4			
5			
6	21	39	
7	32 <sub>x</sub>	49	
8	32 <sub>x</sub>	49	
9	32	49	39
10	32		39
11	32	09	
12	32	09	39
13	32	09	39
14	32	09	39
15	32	09	39
16	32	09	
17	32	09 39	39
18	32		39
19	32	39	
20	29		39
21		39	39
22			39
23	36		
0			
1		18	

**Fahrzeiten / Haltestellen**



**Erklärung zur Fahrt**

X : an Schultagen über Surendorf, Schule

Gültig ab 09.12.2018, ohne Gewähr



# 900/901/902S Rönne - Wellsee - HBF - Altenholz - Strande / Krusendorf

Haltestelle: Marienfelde, Abzweig

	Montag - Freitag	Samstag	Sonntag
Std.	Minuten	Minuten	Minuten
3			
4			
5			
6	22	40	
7	33 <sub>x</sub>	50	
8	33 <sub>x</sub>	50	
9	33	50	40
10	33		40
11	33	10	
12	33	10	40
13	33	10	40
14	33	10	40
15	33	10	40
16	33	10	
17	33	10 40	40
18	33		40
19	33	40	
20	30		40
21		40	40
22			40
23	37		
0			
1		19	

## Fahrzeiten / Haltestellen



### Erklärung zur Fahrt

X : an Schultagen über Surendorf, Schule

Gültig ab 09.12.2018, ohne Gewähr



# 900/901/902S Rönne - Wellsee - HBF - Altenholz - Strande / Krusendorf

Haltestelle: Krog

	Montag - Freitag	Samstag	Sonntag
Std.	Minuten	Minuten	Minuten
3			
4			
5			
6	23	41	
7	34 <sub>x</sub>	51	
8	34 <sub>x</sub>	51	
9	34	51	41
10	34		41
11	34	11	
12	34	11	41
13	34	11	41
14	34	11	41
15	34	11	41
16	34	11	
17	34	11 41	41
18	34		41
19	34	41	
20	31		41
21		41	41
22			41
23	38		
0			
1		20	



**Erklärung zur Fahrt**

X : an Schultagen über Surendorf, Schule

Gültig ab 09.12.2018, ohne Gewähr

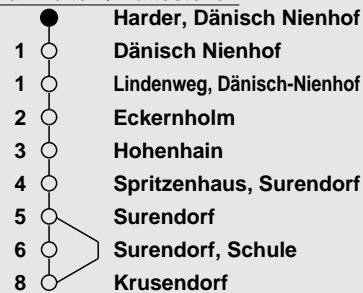


# 900/901/902S Rönne - Wellsee - HBF - Altenholz - Strande / Krusendorf

Haltestelle: Harder, Dänisch Nienhof

	Montag - Freitag	Samstag	Sonntag
Std.	Minuten	Minuten	Minuten
3			
4			
5			
6	24	42	
7	36 <sub>x</sub>	52	
8	36 <sub>x</sub>	52	
9	36	52	42
10	36		42
11	36	13	
12	36	13	42
13	36	13	42
14	36	13	42
15	36	13	42
16	36	13	
17	36	13 43	42
18	36		42
19	36	42	
20	32		42
21		42	42
22			42
23	39		
0			
1		21	

## Fahrzeiten / Haltestellen



### Erklärung zur Fahrt

X : an Schultagen über Surendorf, Schule

Gültig ab 09.12.2018, ohne Gewähr

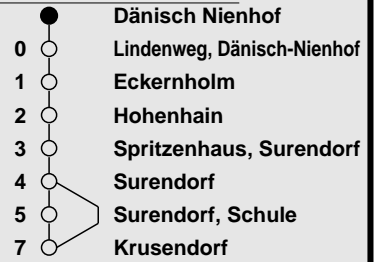


# 900/901/902S Rönne - Wellsee - HBF - Altenholz - Strande / Krusendorf

Haltestelle: Dänisch Nienhof

	Montag - Freitag	Samstag	Sonntag
Std.	Minuten	Minuten	Minuten
3			
4			
5			
6	25	43	
7	37 <sub>x</sub>	53	
8	37 <sub>x</sub>	53	
9	37	53	43
10	37		43
11	37	14	
12	37	14	43
13	37	14	43
14	37	14	43
15	37	14	43
16	37	14	
17	37	14 44	43
18	37		43
19	37	43	
20	33		43
21		43	43
22			43
23	40		
0			
1		22	

**Fahrzeiten / Haltestellen**



**Erklärung zur Fahrt**

X : an Schultagen über Surendorf, Schule

Gültig ab 09.12.2018, ohne Gewähr



# 900/901/902S Rönne - Wellsee - HBF - Altenholz - Strande / Krusendorf

Haltestelle: Lindenweg, Dänisch-Nienhof

	Montag - Freitag	Samstag	Sonntag
Std.	Minuten	Minuten	Minuten
3			
4			
5			
6	25	43	
7	37 <sub>x</sub>	53	
8	37 <sub>x</sub>	53	
9	37	53	43
10	37		43
11	37	14	
12	37	14	43
13	37	14	43
14	37	14	43
15	37	14	43
16	37	14	
17	37	14 44	43
18	37		43
19	37	43	
20	33		43
21		43	43
22			43
23	40		
0			
1		22	

## Fahrzeiten / Haltestellen

- Lindenweg, Dänisch-Nienhof
- 1 Eckernholm
- 2 Hohenhain
- 3 Spritzenhaus, Surendorf
- 4 Surendorf
- 5 Surendorf, Schule
- 7 Krusendorf

### Erklärung zur Fahrt

X : an Schultagen über Surendorf, Schule

Gültig ab 09.12.2018, ohne Gewähr



# 900/901/902S Rönne - Wellsee - HBF - Altenholz - Strande / Krusendorf

Haltestelle: Eckernholm

	Montag - Freitag	Samstag	Sonntag
Std.	Minuten	Minuten	Minuten
3			
4			
5			
6	26	44	
7	38 <sub>x</sub>	54	
8	38 <sub>x</sub>	54	
9	38	54	44
10	38		44
11	38	15	
12	38	15	44
13	38	15	44
14	38	15	44
15	38	15	44
16	38	15	
17	38	15 45	44
18	38		44
19	38	44	
20	34		44
21		44	44
22			44
23	41		
0			
1		23	

**Fahrzeiten / Haltestellen**



**Erklärung zur Fahrt**

X : an Schultagen über Surendorf, Schule

Gültig ab 09.12.2018, ohne Gewähr



# 900/901/902S Rönne - Wellsee - HBF - Altenholz - Strande / Krusendorf

Haltestelle: Hohenhain

	Montag - Freitag	Samstag	Sonntag
Std.	Minuten	Minuten	Minuten
3			
4			
5			
6	27	45	
7	39 <sub>x</sub>	55	
8	39 <sub>x</sub>	55	
9	39	55	45
10	39		45
11	39	16	
12	39	16	45
13	39	16	45
14	39	16	45
15	39	16	45
16	39	16	
17	39	16 46	45
18	39		45
19	39	45	
20	35		45
21		45	45
22			45
23	42		
0			
1		24	

**Fahrzeiten / Haltestellen**



**Erklärung zur Fahrt**

X : an Schultagen über Surendorf, Schule

Gültig ab 09.12.2018, ohne Gewähr





# 900/901/902S Rönne - Wellsee - HBF - Altenholz - Strande / Krusendorf

Haltestelle: Spritzenhaus, Surendorf

	Montag - Freitag	Samstag	Sonntag
Std.	Minuten	Minuten	Minuten
3			
4			
5			
6	28	46	
7	40 <sub>x</sub>	56	
8	40 <sub>x</sub>	56	
9	40	56	46
10	40		46
11	40	17	
12	40	17	46
13	40	17	46
14	40	17	46
15	40	17	46
16	40	17	
17	40	17 47	46
18	40		46
19	40	46	
20	36		46
21		46	46
22			46
23	43		
0			
1		25	



**Erklärung zur Fahrt**

Gültig ab 09.12.2018, ohne Gewähr

X : an Schultagen über Surendorf, Schule

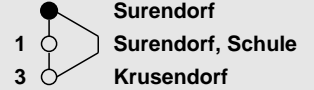


# 900/901/902S Rönne - Wellsee - HBF - Altenholz - Strande / Krusendorf

Haltestelle: Surendorf

	Montag - Freitag	Samstag	Sonntag
Std.	Minuten	Minuten	Minuten
3			
4			
5			
6	29	47	
7	41 <sub>x</sub>	57	
8	41 <sub>x</sub>	57	
9	41	57	47
10	41		47
11	41	18	
12	41	18	47
13	41	18	47
14	41	18	47
15	41	18	47
16	41	18	
17	41	18 48	47
18	41		47
19	41	47	
20	37		47
21		47	47
22			47
23	44		
0			
1		26	

**Fahrzeiten / Haltestellen**



**Erklärung zur Fahrt**

X : an Schultagen über Surendorf, Schule

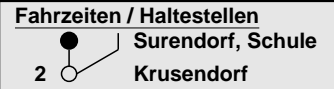
Gültig ab 09.12.2018, ohne Gewähr



# 900/901/902S Rönne - Wellsee - HBF - Altenholz - Strande / Krusendorf

Haltestelle: Surendorf, Schule

	Montag - Freitag	Samstag	Sonntag
Std.	Minuten	Minuten	Minuten
3			
4			
5			
6			
7	42		
8	42		
9			
10			
11			
12	05		
13	05		
14	05		
15			
16			
17			
18			
19			
20			
21			
22			
23			
0			
1			



Gültig ab 09.12.2018, ohne Gewähr

