

900/901/902S Rönne - Wellsee - HBF - Altenholz - Strande / Krusendorf

Haltestelle: Rönne, Dorf

	Montag - Freitag	Samstag	Sonntag / Feiertag
Std.	Minuten	Minuten	Minuten
3			
4			
5			
6	09 _x	39	
7		39	24 _T
8		39	24
9		46	24
10		46	24 _T
11		46	24
12		46	24
13		46	24
14		46	24
15		46	24 _T
16		16	24
17		16 _T	24
18	49 _s	24	24 _T
19	54 _T	24 _T	24
20	24 _D	23 _H	23 _H
21	24 _D	23 _H	23 _H
22	24	23 _H	23 _H
23	24 _D	23 _H	23 _H
0			
1			

Fahrzeiten / Haltestellen	
●	Rönne, Dorf
1 ○	Götenhof
2 ○	Beekate
4 ○	Marconistraße
5 ○	Edisonstraße
6 ○	Bunsenstr.
7 ○	Kreisauer Straße
10 ○	Schoolkamp
11 ○	Buschkoppel
12 ○	Hubertus
13 ○	Alte Siedlung
14 ○	T Ü V
16 ○	Ostring
18 ○	Diedrichstraße A
19 ○	Barkauer Kreuz
20 ○	Stormarnstraße
22 ○	Hummelwiese
24 ○	Hauptbahnhof A1
2 ○	Ziegelteich
5 ○	Wilhelmsplatz
26 ○	Andreas-Gayk-Straße B
30 ○	Seegarten, Ostseekai
35 ○	Dreiecksplatz
36 ○	Schauenburgerstraße
37 ○	Waitzstr./Holtenauer Str.
38 ○	Schauspielhaus
40 ○	Hardenbergstraße
41 ○	Belvedere
42 ○	Hanssenstraße
44 ○	Elendsredder
45 ○	Knorrstraße
47 ○	Schleusenstraße
50 ○	Immelmannstraße
55 ○	Dorfteich
57 ○	Rathaus, Altenholz
59 ○	Altenholz Räucherei
61 ○	Bahnübergang
64 ○	Altenholz, Schule
65 ○	Lindenallee
66 ○	Dataport
67 ○	Alter Kieler Weg
69 ○	Lehmkatzen
72 ○	Eiche, D'hagen
2 ○	Strander Straße
3 ○	Katharinenberg
5 ○	Eckhof
7 ○	Siedlung, Strande
9 ○	Strande
73 ○	Gemeinde, D'hagen
75 ○	Funkstelle
⋮	
94 ○	Krusendorf

Erklärung zur Fahrt

Gültig ab 03.09.2017, ohne Gewähr

D : bis Dänischenhagen, Strander Str. über Ahz.-Stift, Dorfteich

H : nur bis Hauptbahnhof

S : Schnellbus 902S über Wilhelmsplatz bis Strande (nicht ü. A.-Stift, Dorft.)

T : bis Strande

X : an Schultagen über Surendorf, Schule



900/901/902S Rönne - Wellsee - HBF - Altenholz - Strande / Krusendorf

Haltestelle: Götenhof

	Montag - Freitag	Samstag	Sonntag / Feiertag
Std.	Minuten	Minuten	Minuten
3			
4			
5			
6	10 _x	40	
7		40	25 _T
8		40	25
9		47	25
10		47	25 _T
11		47	25
12		47	25
13		47	25
14		47	25
15		47	25 _T
16		17	25
17		17 _T	25
18	50 _s	25	25 _T
19	55 _T	25 _T	25
20	25 _D	24 _H	24 _H
21	25 _D	24 _H	24 _H
22	25	24 _H	24 _H
23	25 _D	24 _H	24 _H
0			
1			

Fahrzeiten / Haltestellen

- Götenhof
- 1 ○ Beekate
- 3 ○ Marconistraße
- 4 ○ Edisonstraße
- 5 ○ Bunsenstr.
- 6 ○ Kreisauer Straße
- 9 ○ Schoolkamp
- 10 ○ Buschkoppel
- 11 ○ Hubertus
- 12 ○ Alte Siedlung
- 13 ○ T Ü V
- 15 ○ Ostring
- 17 ○ Diedrichstraße A
- 18 ○ Barkauer Kreuz
- 19 ○ Stormarnstraße
- 21 ○ Hummelwiese
- 23 ○ Hauptbahnhof A1
- 2 ○ Ziegelteich
- 5 ○ Wilhelmplatz
- 25 ○ Andreas-Gayk-Straße B
- 29 ○ Seegarten, Ostseekai
- 34 ○ Dreiecksplatz
- 35 ○ Schauenburgerstraße
- 36 ○ Waitzstr./Holtenauer Str.
- 37 ○ Schauspielhaus
- 39 ○ Hardenbergstraße
- 40 ○ Belvedere
- 41 ○ Hanssenstraße
- 43 ○ Elendsredder
- 44 ○ Knorrstraße
- 46 ○ Schleusenstraße
- 49 ○ Immelmannstraße
- 54 ○ Dorfteich
- 56 ○ Rathaus, Altenholz
- 58 ○ Altenholz Räucherei
- 60 ○ Bahnübergang
- 63 ○ Altenholz, Schule
- 64 ○ Lindenallee
- 65 ○ Dataport
- 66 ○ Alter Kieler Weg
- 68 ○ Lehmkatzen
- 71 ○ Eiche, D'hagen
- 2 ○ Strander Straße
- 3 ○ Katharinenberg
- 5 ○ Eckhof
- 7 ○ Siedlung, Strande
- 9 ○ Strande
- 72 ○ Gemeinde, D'hagen
- 74 ○ Funkstelle
- 76 ○ Scharnhagen
- ⋮
- 93 ○ Krusendorf

Erklärung zur Fahrt

Gültig ab 03.09.2017, ohne Gewähr

- D : bis Dänischenhagen, Strander Str. über Ahz.-Stift, Dorfteich
- H : nur bis Hauptbahnhof
- S : Schnellbus 902S über Wilhelmplatz bis Strande (nicht ü. A.-Stift, Dorft.)
- T : bis Strande
- X : an Schultagen über Surendorf, Schule

**Aktuelle Abfahrten
auf Ihr Handy:
QR-Code scannen**



900/901/902S Rönne - Wellsee - HBF - Altenholz - Strande / Krusendorf

Haltestelle: Beekate

	Montag - Freitag	Samstag	Sonntag / Feiertag
Std.	Minuten	Minuten	Minuten
3			
4			
5			
6	11 _x	41	
7		41	26 _T
8		41	26
9		48	26
10		48	26 _T
11		48	26
12		48	26
13		48	26
14		48	26
15		48	26 _T
16		18	26
17		18 _T	26
18	51 _s	26	26 _T
19	56 _T	26 _T	26
20	26 _D	25 _H	25 _H
21	26 _D	25 _H	25 _H
22	26	25 _H	25 _H
23	26 _D	25 _H	25 _H
0			
1			

Fahrzeiten / Haltestellen	
●	Beekate
2 ○	Marconistraße
3 ○	Edisonstraße
4 ○	Bunsenstr.
5 ○	Kreisauer Straße
8 ○	Schoolkamp
9 ○	Buschkoppel
10 ○	Hubertus
11 ○	Alte Siedlung
12 ○	T Ü V
14 ○	Ostring
16 ○	Diedrichstraße A
17 ○	Barkauer Kreuz
18 ○	Stormarnstraße
20 ○	Hummelwiese
22 ○	Hauptbahnhof A1
2 ○	Ziegelteich
5 ○	Wilhelmplatz
24 ○	Andreas-Gayk-Straße B
28 ○	Seegarten, Ostseekai
33 ○	Dreiecksplatz
34 ○	Schauenburgerstraße
35 ○	Waitzstr./Holtenauer Str.
36 ○	Schauspielhaus
38 ○	Hardenbergstraße
39 ○	Belvedere
40 ○	Hanssenstraße
42 ○	Elendsredder
43 ○	Knorrstraße
45 ○	Schleusenstraße
48 ○	Immelmannstraße
53 ○	Dorfteich
55 ○	Rathaus, Altenholz
57 ○	Altenholz Räuherei
59 ○	Bahnübergang
62 ○	Altenholz, Schule
63 ○	Lindenallee
64 ○	Dataport
65 ○	Alter Kieler Weg
67 ○	Lehmkatzen
70 ○	Eiche, D'hagen
2 ○	Strander Straße
3 ○	Katharinenberg
5 ○	Eckhof
7 ○	Siedlung, Strande
9 ○	Strande
71 ○	Gemeinde, D'hagen
73 ○	Funkstelle
75 ○	Scharnhagen
76 ○	Rabendorf
⋮	
92 ○	Krusendorf

Erklärung zur Fahrt

Gültig ab 03.09.2017, ohne Gewähr

D : bis Dänischenhagen, Strander Str. über Ahz.-Stift, Dorfteich

H : nur bis Hauptbahnhof

S : Schnellbus 902S über Wilhelmplatz bis Strande (nicht ü. A.-Stift, Dorft.)

T : bis Strande

X : an Schultagen über Surendorf, Schule



900/901/902S Rönne - Wellsee - HBF - Altenholz - Strande / Krusendorf

Haltestelle: Marconistraße

	Montag - Freitag	Samstag	Sonntag / Feiertag
Std.	Minuten	Minuten	Minuten
3			
4			
5			
6	13 _x	42	
7		42	27 _T
8		42	27
9		50	27
10		50	27 _T
11		50	27
12		50	27
13		50	27
14		50	27
15		50	27 _T
16		20	27
17		20 _T	27
18	53 _s	27	27 _T
19	57 _T	27 _T	27
20	27 _D	26 _H	26 _H
21	27 _D	26 _H	26 _H
22	27	26 _H	26 _H
23	27 _D	26 _H	26 _H
0			
1			

Fahrzeiten / Haltestellen	
●	Marconistraße
1 ○	Edisonstraße
2 ○	Bunsenstr.
3 ○	Kreisauer Straße
6 ○	Schoolkamp
7 ○	Buschkoppel
8 ○	Hubertus
9 ○	Alte Siedlung
10 ○	T Ü V
12 ○	Ostring
14 ○	Diedrichstraße A
15 ○	Barkauer Kreuz
16 ○	Stormarnstraße
18 ○	Hummelwiese
20 ○	Hauptbahnhof A1
2 ○	Ziegelteich
5 ○	Wilhelmplatz
22 ○	Andreas-Gayk-Straße B
26 ○	Seegarten, Ostseekai
31 ○	Dreiecksplatz
32 ○	Schauenburgerstraße
33 ○	Waitzstr./Holtenauer Str.
34 ○	Schauspielhaus
36 ○	Hardenbergstraße
37 ○	Belvedere
38 ○	Hanssenstraße
40 ○	Elendsredder
41 ○	Knorrstraße
43 ○	Schleusenstraße
46 ○	Immelmannstraße
51 ○	Dorfteich
53 ○	Rathaus, Altenholz
55 ○	Altenholz Räuherei
57 ○	Bahnübergang
60 ○	Altenholz, Schule
61 ○	Lindenallee
62 ○	Dataport
63 ○	Alter Kieler Weg
65 ○	Lehmkatzen
68 ○	Eiche, D'hagen
2 ○	Strander Straße
3 ○	Katharinenberg
5 ○	Eckhof
7 ○	Siedlung, Strande
9 ○	Strande
69 ○	Gemeinde, D'hagen
71 ○	Funkstelle
73 ○	Scharnhagen
74 ○	Rabendorf
75 ○	Neubülk
⋮	
90 ○	Krusendorf

Erklärung zur Fahrt

Gültig ab 03.09.2017, ohne Gewähr

D : bis Dänischenhagen, Strander Str. über Ahz.-Stift, Dorfteich

H : nur bis Hauptbahnhof

S : Schnellbus 902S über Wilhelmplatz bis Strande (nicht ü. A.-Stift, Dorft.)

T : bis Strande

X : an Schultagen über Surendorf, Schule

KVG, Wertstr. 233-243, 24143 Kiel / www.kvg-kiel.de / Telefon: 0431 2203-2203

**Aktuelle Abfahrten
auf Ihr Handy:
QR-Code scannen**



900/901/902S Rönne - Wellsee - HBF - Altenholz - Strande / Krusendorf

Haltestelle: Edisonstraße

	Montag - Freitag	Samstag	Sonntag / Feiertag
Std.	Minuten	Minuten	Minuten
3			
4			
5	18 _N 34 _H 54 _S	33	
6	14 _X 34 _H 54 _L	13 _N ^T 43	
7	14 _X 34 _H 54 _S	13 _N ^T 43	28 _T
8	14 34 _H 54 _S	13 _N ^T 43	28
9	14 34 _H 54 _S	21 _N ^T 51	28
10	14 34 _H 54 _S	21 _N ^T 51	28 _T
11	14 34 _H 54 _S	21 _T 51	28
12	14 34 _H 54 _S	21 _T 51	28
13	14 34 _H 54 _S	21 _T 51	28
14	14 34 _H 54 _S	21 _T 51	28
15	14 34 _H 54 _S	21 _T 51	28 _T
16	14 34 _H 54 _S	21	28
17	14 34 _H 54 _S	21 _T	28
18	14 34 _H 54 _S	28	28 _T
19	14 34 _H 58 _T	28 _T	28
20	28 _D 58 _H	27 _H	27 _H
21	28 _D 58 _H	27 _H	27 _H
22	28 58 _H	27 _H	27 _H
23	28 _D	27 _H	27 _H
0			
1			

Fahrzeiten / Haltestellen

●	Edisonstraße
1 ○	Bunsenstr.
2 ○	Kreisauer Straße
5 ○	Schoolkamp
6 ○	Buschkoppel
7 ○	Hubertus
8 ○	Alte Siedlung
9 ○	T Ü V
11 ○	Ostring
13 ○	Diedrichstraße A
14 ○	Barkauer Kreuz
15 ○	Stormarnstraße
17 ○	Hummelwiese
19 ○	Hauptbahnhof A1
2 ○	Ziegelteich
5 ○	Wilhelmplatz
21 ○	Andreas-Gayk-Straße B
25 ○	Seegarten, Ostseekai
30 ○	Dreiecksplatz
31 ○	Schauenburgerstraße
32 ○	Waitzstr./Holtenauer Str.
33 ○	Schauspielhaus
35 ○	Hardenbergstraße
36 ○	Belvedere
37 ○	Hanssenstraße
39 ○	Elendsredder
40 ○	Knorrstraße
42 ○	Schleusenstraße
45 ○	Immelmannstraße
50 ○	Dorfteich
52 ○	Rathaus, Altenholz
54 ○	Altenholz Räuherei
56 ○	Bahnübergang
59 ○	Altenholz, Schule
60 ○	Lindenallee
61 ○	Dataport
62 ○	Alter Kieler Weg
64 ○	Lehmkatzen
67 ○	Eiche, D'hagen
2 ○	Strander Straße
3 ○	Katharinenberg
5 ○	Eckhof
7 ○	Siedlung, Strande
9 ○	Strande
68 ○	Gemeinde, D'hagen
70 ○	Funkstelle
72 ○	Scharnhagen
73 ○	Rabendorf
74 ○	Neubülk
75 ○	Spreng (K 19)
⋮	
89 ○	Krusendorf

Erklärung zur Fahrt

Gültig ab 03.09.2017, ohne Gewähr

D : bis Dänischenhagen, Strander Str. über Ahz.-Stift, Dorfteich

H : nur bis Hauptbahnhof

L : Schnellbus 902S über Wilhelmplatz bis Dänischenhagen (nicht ü. A.-Stift, Dorft.)

N : nicht über Altenholz-Stift, Dorfteich

S : Schnellbus 902S über Wilhelmplatz bis Strande (nicht ü. A.-Stift, Dorft.)

T : bis Strande

X : an Schultagen über Surendorf, Schule

KVG, Wertstr. 233-243, 24143 Kiel / www.kvg-kiel.de / Telefon: 0431 2203-2203

Aktuelle Abfahrten
auf Ihr Handy:
QR-Code scannen



900/901/902S Rönne - Wellsee - HBF - Altenholz - Strande / Krusendorf

Haltestelle: Bunsenstr.

	Montag - Freitag	Samstag	Sonntag / Feiertag
Std.	Minuten	Minuten	Minuten
3			
4			
5	19 _N 35 _H 55 _S	34	
6	15 _X 35 _H 55 _L	14 _T ^T 44 _N	
7	15 _X 35 _H 55 _S	14 _N ^T 44	29 _T
8	15 35 _H 55 _S	14 _N ^T 44	29
9	15 35 _H 55 _S	22 _N ^T 52	29
10	15 35 _H 55 _S	22 _N ^T 52	29 _T
11	15 35 _H 55 _S	22 _T 52	29
12	15 35 _H 55 _S	22 _T 52	29
13	15 35 _H 55 _S	22 _T 52	29
14	15 35 _H 55 _S	22 _T 52	29
15	15 35 _H 55 _S	22 _T 52	29 _T
16	15 35 _H 55 _S	22	29
17	15 35 _H 55 _S	22 _T	29
18	15 35 _H 55 _S	29	29 _T
19	15 35 _H 59 _T	29 _T	29
20	29 _D 59 _H	28 _H	28 _H
21	29 _D 59 _H	28 _H	28 _H
22	29 59 _H	28 _H	28 _H
23	29 _D	28 _H	28 _H
0			
1			

Fahrzeiten / Haltestellen	
●	Bunsenstr.
1 ○	Kreisauer Straße
4 ○	Schoolkamp
5 ○	Buschkoppel
6 ○	Hubertus
7 ○	Alte Siedlung
8 ○	T Ü V
10 ○	Ostring
12 ○	Diedrichstraße A
13 ○	Barkauer Kreuz
14 ○	Stormarnstraße
16 ○	Hummelwiese
18 ○	Hauptbahnhof A1
2 ○	Ziegelteich
5 ○	Wilhelmplatz
20 ○	Andreas-Gayk-Straße B
24 ○	Seegarten, Ostseekai
29 ○	Dreiecksplatz
30 ○	Schauenburgerstraße
31 ○	Waitzstr./Holtenauer Str.
32 ○	Schauspielhaus
34 ○	Hardenbergstraße
35 ○	Belvedere
36 ○	Hanssenstraße
38 ○	Elendsredder
39 ○	Knorrstraße
41 ○	Schleusenstraße
44 ○	Immelmannstraße
49 ○	Dorfteich
51 ○	Rathaus, Altenholz
53 ○	Altenholz Räucherei
55 ○	Bahnübergang
58 ○	Altenholz, Schule
59 ○	Lindenallee
60 ○	Dataport
61 ○	Alter Kieler Weg
63 ○	Lehmkatzen
66 ○	Eiche, D'hagen
2 ○	Strander Straße
3 ○	Katharinenberg
5 ○	Eckhof
7 ○	Siedlung, Strande
9 ○	Strande
67 ○	Gemeinde, D'hagen
69 ○	Funkstelle
71 ○	Scharnhagen
72 ○	Rabendorf
73 ○	Neubülk
74 ○	Spreng (K 19)
74 ○	Spreng
⋮	
88 ○	Krusendorf

Erklärung zur Fahrt

Gültig ab 03.09.2017, ohne Gewähr

D : bis Dänischenhagen, Strander Str. über Ahz.-Stift, Dorfteich

H : nur bis Hauptbahnhof

L : Schnellbus 902S über Wilhelmplatz bis Dänischenhagen (nicht ü. A.-Stift, Dorft.)

N : nicht über Altenholz-Stift, Dorfteich

S : Schnellbus 902S über Wilhelmplatz bis Strande (nicht ü. A.-Stift, Dorft.)

T : bis Strande

X : an Schultagen über Surendorf, Schule

KVG, Wertstr. 233-243, 24143 Kiel / www.kvg-kiel.de / Telefon: 0431 2203-2203

Aktuelle Abfahrten
auf Ihr Handy:
QR-Code scannen



900/901/902S Rönne - Wellsee - HBF - Altenholz - Strande / Krusendorf

Haltestelle: Kreisauer Straße

	Montag - Freitag	Samstag	Sonntag / Feiertag
Std.	Minuten	Minuten	Minuten
3			
4			
5	20 _N 36 _H 56 _S	35	
6	16 _X 36 _H 56 _L	15 _N ^T 45	
7	16 _X 36 _H 56 _S	15 _N ^T 45	30 _T
8	16 36 _H 56 _S	15 _N ^T 45	30
9	16 36 _H 56 _S	23 _N ^T 53	30
10	16 36 _H 56 _S	23 _N ^T 53	30 _T
11	16 36 _H 56 _S	23 _T 53	30
12	16 36 _H 56 _S	23 _T 53	30
13	16 36 _H 56 _S	23 _T 53	30
14	16 36 _H 56 _S	23 _T 53	30
15	16 36 _H 56 _S	23 _T 53	30 _T
16	16 36 _H 56 _S	23	30
17	16 36 _H 56 _S	23 _T	30
18	16 36 _H 56 _S	30	30 _T
19	16 36 _H	30 _T	30
20	00 _T 30 _D	29 _H	29 _H
21	00 _H 30 _D	29 _H	29 _H
22	00 _H 30	29 _H	29 _H
23	00 _H 30 _D	29 _H	29 _H
0			
1			

Fahrzeiten / Haltestellen	
●	Kreisauer Straße
3 ○	Schoolkamp
4 ○	Buschkoppel
5 ○	Hubertus
6 ○	Alte Siedlung
7 ○	T Ü V
9 ○	Ostring
11 ○	Diedrichstraße A
12 ○	Barkauer Kreuz
13 ○	Stormarnstraße
15 ○	Hummelwiese
17 ○	Hauptbahnhof A1
2 ○	Ziegelteich
5 ○	Wilhelmplatz
19 ○	Andreas-Gayk-Straße B
23 ○	Seegarten, Ostseekai
28 ○	Dreiecksplatz
29 ○	Schauenburgerstraße
30 ○	Waitzstr./Holtenauer Str.
31 ○	Schauspielhaus
33 ○	Hardenbergstraße
34 ○	Belvedere
35 ○	Hanssenstraße
37 ○	Elendsredder
38 ○	Knorrstraße
40 ○	Schleusenstraße
43 ○	Immelmannstraße
48 ○	Dorfteich
50 ○	Rathaus, Altenholz
52 ○	Altenholz Räumerei
54 ○	Bahnübergang
57 ○	Altenholz, Schule
58 ○	Lindenallee
59 ○	Dataport
60 ○	Alter Kieler Weg
62 ○	Lehmkatzen
65 ○	Eiche, D'hagen
2 ○	Strander Straße
3 ○	Katharinenberg
5 ○	Eckhof
7 ○	Siedlung, Strande
9 ○	Strande
66 ○	Gemeinde, D'hagen
68 ○	Funkstelle
70 ○	Scharnhagen
71 ○	Rabendorf
72 ○	Neubülk
73 ○	Spreng (K 19)
73 ○	Spreng
74 ○	Mariannenhof
⋮	
87 ○	Krusendorf

Erklärung zur Fahrt

Gültig ab 03.09.2017, ohne Gewähr

D : bis Dänischenhagen, Strander Str. über Ahz.-Stift, Dorfteich

H : nur bis Hauptbahnhof

L : Schnellbus 902S über Wilhelmplatz bis Dänischenhagen (nicht ü. A.-Stift, Dorft.)

N : nicht über Altenholz-Stift, Dorfteich

S : Schnellbus 902S über Wilhelmplatz bis Strande (nicht ü. A.-Stift, Dorft.)

T : bis Strande

X : an Schultagen über Surendorf, Schule

KVG, Wertstr. 233-243, 24143 Kiel / www.kvg-kiel.de / Telefon: 0431 2203-2203

Aktuelle Abfahrten
auf Ihr Handy:
QR-Code scannen



900/901/902S Rönne - Wellsee - HBF - Altenholz - Strande / Krusendorf

Haltestelle: Schoolkamp

	Montag - Freitag	Samstag	Sonntag / Feiertag
Std.	Minuten	Minuten	Minuten
3			
4			
5	22 _N 39 _H 59 _S	37	
6	19 _X 39 _H 59 _L	17 _T ^T 47 _N	
7	19 _X 39 _H 59 _S	17 _N ^T 47	32 _T
8	19 39 _H 59 _S	17 _N ^T 47	32
9	19 39 _H 59 _S	26 _N ^T 56	32
10	19 39 _H 59 _S	26 _N ^T 56	32 _T
11	19 39 _H 59 _S	26 _T 56	32
12	19 39 _H 59 _S	26 _T 56	32
13	19 39 _H 59 _S	26 _T 56	32
14	19 39 _H 59 _S	26 _T 56	32
15	19 39 _H 59 _S	26 _T 56	32 _T
16	19 39 _H 59 _S	26	32
17	19 39 _H 59 _S	26 _T	32
18	19 39 _H 59 _S	32	32 _T
19	19 39 _H	32 _T	32
20	02 _T 32 _D	31 _H	31 _H
21	02 _H 32 _D	31 _H	31 _H
22	02 _H 32	31 _H	31 _H
23	02 _H 32 _D	31 _H	31 _H
0			
1			

Fahrzeiten / Haltestellen
● Schoolkamp
1 ○ Buschkoppel
2 ○ Hubertus
3 ○ Alte Siedlung
4 ○ T Ü V
6 ○ Ostring
8 ○ Diedrichstraße A
9 ○ Barkauer Kreuz
10 ○ Stormarnstraße
12 ○ Hummelwiese
14 ○ Hauptbahnhof A1
2 ○ Ziegelteich
5 ○ Wilhelmplatz
16 ○ Andreas-Gayk-Straße B
20 ○ Seegarten, Ostseekai
25 ○ Dreiecksplatz
26 ○ Schauenburgerstraße
27 ○ Waitzstr./Holtenauer Str.
28 ○ Schauspielhaus
30 ○ Hardenbergstraße
31 ○ Belvedere
32 ○ Hanssenstraße
34 ○ Elendsredder
35 ○ Knorrstraße
37 ○ Schleusenstraße
40 ○ Immelmannstraße
45 ○ Dorfteich
47 ○ Rathaus, Altenholz
49 ○ Altenholz Räucherei
51 ○ Bahnübergang
54 ○ Altenholz, Schule
55 ○ Lindenallee
56 ○ Dataport
57 ○ Alter Kieler Weg
59 ○ Lehmkatzen
62 ○ Eiche, D'hagen
2 ○ Strander Straße
3 ○ Katharinenberg
5 ○ Eckhof
7 ○ Siedlung, Strande
9 ○ Strande
63 ○ Gemeinde, D'hagen
65 ○ Funkstelle
67 ○ Scharnhagen
68 ○ Rabendorf
69 ○ Neubülk
70 ○ Sprenge (K 19)
70 ○ Sprenge
71 ○ Mariannenhof
73 ○ Stohl
⋮
84 ○ Krusendorf

Erklärung zur Fahrt

Gültig ab 03.09.2017, ohne Gewähr

- D : bis Dänischenhagen, Strander Str. über Ahz.-Stift, Dorfteich
- H : nur bis Hauptbahnhof
- L : Schnellbus 902S über Wilhelmplatz bis Dänischenhagen (nicht ü. A.-Stift, Dorft.)
- N : nicht über Altenholz-Stift, Dorfteich
- S : Schnellbus 902S über Wilhelmplatz bis Strande (nicht ü. A.-Stift, Dorft.)
- T : bis Strande
- X : an Schultagen über Surendorf, Schule

KVG, Wertstr. 233-243, 24143 Kiel / www.kvg-kiel.de / Telefon: 0431 2203-2203

Aktuelle Abfahrten
auf Ihr Handy:
QR-Code scannen



900/901/902S Rönne - Wellsee - HBF - Altenholz - Strande / Krusendorf

Haltestelle: Buschkoppel

	Montag - Freitag	Samstag	Sonntag / Feiertag
Std.	Minuten	Minuten	Minuten
3			
4			
5	23 _N 40 _H	38	
6	00 _S 20 _X 40 _H	18 _N ^T 48	
7	00 _L 20 _X 40 _H	18 _N ^T 48	33 _T
8	00 _S 20 40 _H	18 _N ^T 48	33
9	00 _S 20 40 _H	27 _N ^T 57	33
10	00 _S 20 40 _H	27 _N ^T 57	33 _T
11	00 _S 20 40 _H	27 _T 57	33
12	00 _S 20 40 _H	27 _T 57	33
13	00 _S 20 40 _H	27 _T 57	33
14	00 _S 20 40 _H	27 _T 57	33
15	00 _S 20 40 _H	27 _T 57	33 _T
16	00 _S 20 40 _H	27	33
17	00 _S 20 40 _H	27 _T	33
18	00 _S 20 40 _H	33	33 _T
19	00 _S 20 40 _H	33 _T	33
20	03 _T 33 _D	32 _H	32 _H
21	03 _H 33 _D	32 _H	32 _H
22	03 _H 33	32 _H	32 _H
23	03 _H 33 _D	32 _H	32 _H
0			
1			

Fahrzeiten / Haltestellen	
●	Buschkoppel
1 ○	Hubertus
2 ○	Alte Siedlung
3 ○	T Ü V
5 ○	Ostring
7 ○	Diedrichstraße A
8 ○	Barkauer Kreuz
9 ○	Stormarnstraße
11 ○	Hummelwiese
13 ○	Hauptbahnhof A1
2 ○	Ziegelteich
5 ○	Wilhelmplatz
15 ○	Andreas-Gayk-Straße B
19 ○	Seegarten, Ostseekai
24 ○	Dreiecksplatz
25 ○	Schauenburgerstraße
26 ○	Waitzstr./Holtenauer Str.
27 ○	Schauspielhaus
29 ○	Hardenbergstraße
30 ○	Belvedere
31 ○	Hanssenstraße
33 ○	Elendsredder
34 ○	Knorrstraße
36 ○	Schleusenstraße
39 ○	Immelmannstraße
44 ○	Dorfteich
46 ○	Rathaus, Altenholz
48 ○	Altenholz Räucherei
50 ○	Bahnübergang
53 ○	Altenholz, Schule
54 ○	Lindenallee
55 ○	Dataport
56 ○	Alter Kieler Weg
58 ○	Lehmkatzen
61 ○	Eiche, D'hagen
2 ○	Strander Straße
3 ○	Katharinenberg
5 ○	Eckhof
7 ○	Siedlung, Strande
9 ○	Strande
62 ○	Gemeinde, D'hagen
64 ○	Funkstelle
66 ○	Scharnhagen
67 ○	Rabendorf
68 ○	Neubülk
69 ○	Spreng (K 19)
69 ○	Spreng
70 ○	Mariannenhof
72 ○	Stohl
73 ○	Marienfelde, Abzweig
⋮	
83 ○	Krusendorf

Erklärung zur Fahrt

Gültig ab 03.09.2017, ohne Gewähr

D : bis Dänischenhagen, Strander Str. über Ahz.-Stift, Dorfteich

H : nur bis Hauptbahnhof

L : Schnellbus 902S über Wilhelmplatz bis Dänischenhagen (nicht ü. A.-Stift, Dorft.)

N : nicht über Altenholz-Stift, Dorfteich

S : Schnellbus 902S über Wilhelmplatz bis Strande (nicht ü. A.-Stift, Dorft.)

T : bis Strande

X : an Schultagen über Surendorf, Schule

KVG, Wertstr. 233-243, 24143 Kiel / www.kvg-kiel.de / Telefon: 0431 2203-2203

Aktuelle Abfahrten
auf Ihr Handy:
QR-Code scannen



900/901/902S Rönne - Wellsee - HBF - Altenholz - Strande / Krusendorf

Haltestelle: Hubertus

	Montag - Freitag	Samstag	Sonntag / Feiertag
Std.	Minuten	Minuten	Minuten
3			
4			
5	24 _N 41 _H	39	
6	01 _S 21 _X 41 _H	19 _N ^T 49	
7	01 _L 21 _X 41 _H	19 _N ^T 49	34 _T
8	01 _S 21 41 _H	19 _N ^T 49	34
9	01 _S 21 41 _H	28 _N ^T 58	34
10	01 _S 21 41 _H	28 _N ^T 58	34 _T
11	01 _S 21 41 _H	28 _T 58	34
12	01 _S 21 41 _H	28 _T 58	34
13	01 _S 21 41 _H	28 _T 58	34
14	01 _S 21 41 _H	28 _T 58	34
15	01 _S 21 41 _H	28 _T 58	34 _T
16	01 _S 21 41 _H	28	34
17	01 _S 21 41 _H	28 _T	34
18	01 _S 21 41 _H	34	34 _T
19	01 _S 21 41 _H	34 _T	34
20	04 _T 34 _D	33 _H	33 _H
21	04 _H 34 _D	33 _H	33 _H
22	04 _H 34	33 _H	33 _H
23	04 _H 34 _D	33 _H	33 _H
0			
1			

Fahrzeiten / Haltestellen	
●	Hubertus
1 ○	Alte Siedlung
2 ○	T Ü V
4 ○	Ostring
6 ○	Diedrichstraße A
7 ○	Barkauer Kreuz
8 ○	Stormarnstraße
10 ○	Hummelwiese
12 ○	Hauptbahnhof A1
2 ○	Ziegelteich
5 ○	Wilhelmplatz
14 ○	Andreas-Gayk-Straße B
18 ○	Seegarten, Ostseekai
23 ○	Dreiecksplatz
24 ○	Schauenburgerstraße
25 ○	Waitzstr./Holtenauer Str.
26 ○	Schauspielhaus
28 ○	Hardenbergstraße
29 ○	Belvedere
30 ○	Hanssenstraße
32 ○	Elendsredder
33 ○	Knorrstraße
35 ○	Schleusenstraße
38 ○	Immelmannstraße
43 ○	Dorfteich
45 ○	Rathaus, Altenholz
47 ○	Altenholz Räumerei
49 ○	Bahnübergang
52 ○	Altenholz, Schule
53 ○	Lindenallee
54 ○	Dataport
55 ○	Alter Kieler Weg
57 ○	Lehmkatzen
60 ○	Eiche, D'hagen
2 ○	Strander Straße
3 ○	Katharinenberg
5 ○	Eckhof
7 ○	Siedlung, Strande
9 ○	Strande
61 ○	Gemeinde, D'hagen
63 ○	Funkstelle
65 ○	Scharnhagen
66 ○	Rabendorf
67 ○	Neubülk
68 ○	Spreng (K 19)
68 ○	Spreng
69 ○	Mariannenhof
71 ○	Stohl
72 ○	Marienfelde, Abzweig
73 ○	Krog
⋮	
82 ○	Krusendorf

Erklärung zur Fahrt

Gültig ab 03.09.2017, ohne Gewähr

- D : bis Dänischenhagen, Strander Str. über Ahz.-Stift, Dorfteich
- H : nur bis Hauptbahnhof
- L : Schnellbus 902S über Wilhelmplatz bis Dänischenhagen (nicht ü. A.-Stift, Dorft.)
- N : nicht über Altenholz-Stift, Dorfteich
- S : Schnellbus 902S über Wilhelmplatz bis Strande (nicht ü. A.-Stift, Dorft.)
- T : bis Strande
- X : an Schultagen über Surendorf, Schule

KVG, Wertstr. 233-243, 24143 Kiel / www.kvg-kiel.de / Telefon: 0431 2203-2203

Aktuelle Abfahrten
auf Ihr Handy:
QR-Code scannen



900/901/902S Rönne - Wellsee - HBF - Altenholz - Strande / Krusendorf

Haltestelle: Alte Siedlung

	Montag - Freitag	Samstag	Sonntag / Feiertag
Std.	Minuten	Minuten	Minuten
3			
4			
5	25 _N 42 _H	40	
6	02 _S 22 _X 42 _H	20 _T ^N 50	
7	02 _L 22 _X 42 _H	20 _N ^T 50	35 _T
8	02 _S 22 42 _H	20 _N ^T 50	35
9	02 _S 22 42 _H	29 _N ^T 59	35
10	02 _S 22 42 _H	29 _N ^T 59	35 _T
11	02 _S 22 42 _H	29 _T 59	35
12	02 _S 22 42 _H	29 _T 59	35
13	02 _S 22 42 _H	29 _T 59	35
14	02 _S 22 42 _H	29 _T 59	35
15	02 _S 22 42 _H	29 _T 59	35 _T
16	02 _S 22 42 _H	29	35
17	02 _S 22 42 _H	29 _T	35
18	02 _S 22 42 _H	35	35 _T
19	02 _S 22 42 _H	35 _T	35
20	05 _T 35 _D	34 _H	34 _H
21	05 _H 35 _D	34 _H	34 _H
22	05 _H 35	34 _H	34 _H
23	05 _H 35 _D	34 _H	34 _H
0			
1			

Fahrzeiten / Haltestellen

- Alte Siedlung
- 1 ○ T Ü V
- 3 ○ Ostring
- 5 ○ Diedrichstraße A
- 6 ○ Barkauer Kreuz
- 7 ○ Stormarnstraße
- 9 ○ Hummelwiese
- 11 ○ Hauptbahnhof A1
- 2 ○ Ziegelteich
- 5 ○ Wilhelmplatz
- 13 ○ Andreas-Gayk-Straße B
- 17 ○ Seegarten, Ostseekai
- 22 ○ Dreiecksplatz
- 23 ○ Schauenburgerstraße
- 24 ○ Waitzstr./Holtener Str.
- 25 ○ Schauspielhaus
- 27 ○ Hardenbergstraße
- 28 ○ Belvedere
- 29 ○ Hanssenstraße
- 31 ○ Elendsredder
- 32 ○ Knorrstraße
- 34 ○ Schleusenstraße
- 37 ○ Immelmannstraße
- 42 ○ Dorfteich
- 44 ○ Rathaus, Altenholz
- 46 ○ Altenholz Räuherei
- 48 ○ Bahnübergang
- 51 ○ Altenholz, Schule
- 52 ○ Lindenallee
- 53 ○ Dataport
- 54 ○ Alter Kieler Weg
- 56 ○ Lehmkatzen
- 59 ○ Eiche, D'hagen
- 2 ○ Strander Straße
- 3 ○ Katharinenberg
- 5 ○ Eckhof
- 7 ○ Siedlung, Strande
- 9 ○ Strande
- 60 ○ Gemeinde, D'hagen
- 62 ○ Funkstelle
- 64 ○ Scharnhagen
- 65 ○ Rabendorf
- 66 ○ Neubülk
- 67 ○ Sprenge (K 19)
- 67 ○ Sprenge
- 68 ○ Mariannenhof
- 70 ○ Stohl
- 71 ○ Marienfelde, Abzweig
- 72 ○ Krog
- 74 ○ Harder, Dänisch Nienhof
- ⋮
- 81 ○ Krusendorf

Erklärung zur Fahrt

Gültig ab 03.09.2017, ohne Gewähr

- D : bis Dänischenhagen, Strander Str. über Ahz.-Stift, Dorfteich
- H : nur bis Hauptbahnhof
- L : Schnellbus 902S über Wilhelmplatz bis Dänischenhagen (nicht ü. A.-Stift, Dorft.)
- N : nicht über Altenholz-Stift, Dorfteich
- S : Schnellbus 902S über Wilhelmplatz bis Strande (nicht ü. A.-Stift, Dorft.)
- T : bis Strande
- X : an Schultagen über Surendorf, Schule

KVG, Wertstr. 233-243, 24143 Kiel / www.kvg-kiel.de / Telefon: 0431 2203-2203

**Aktuelle Abfahrten
auf Ihr Handy:
QR-Code scannen**



900/901/902S Rönne - Wellsee - HBF - Altenholz - Strande / Krusendorf

Haltestelle: T Ü V

	Montag - Freitag	Samstag	Sonntag / Feiertag
Std.	Minuten	Minuten	Minuten
3			
4			
5	26 _N 43 _H	41	
6	03 _S 23 _X 43 _H	21 _N ^T 51	
7	03 _L 23 _X 43 _H	21 _N ^T 51	36 _T
8	03 _S 23 43 _H	21 _N ^T 51	36
9	03 _S 23 43 _H	30 _N ^T	36
10	03 _S 23 43 _H	00 30 _N ^T	36 _T
11	03 _S 23 43 _H	00 30 _T	36
12	03 _S 23 43 _H	00 30 _T	36
13	03 _S 23 43 _H	00 30 _T	36
14	03 _S 23 43 _H	00 30 _T	36
15	03 _S 23 43 _H	00 30 _T	36 _T
16	03 _S 23 43 _H	00 30	36
17	03 _S 23 43 _H	30 _T	36
18	03 _S 23 43 _H	36	36 _T
19	03 _S 23 43 _H	36 _T	36
20	06 _T 36 _D	35 _H	35 _H
21	06 _H 36 _D	35 _H	35 _H
22	06 _H 36	35 _H	35 _H
23	06 _H 36 _D	35 _H	35 _H
0			
1			

Fahrzeiten / Haltestellen	
T Ü V	
2	Ostring
4	Diedrichstraße A
5	Barkauer Kreuz
6	Stormarnstraße
8	Hummelwiese
10	Hauptbahnhof A1
2	Ziegelteich
5	Wilhelmplatz
12	Andreas-Gayk-Straße B
16	Seegarten, Ostseekai
21	Dreiecksplatz
22	Schauenburgerstraße
23	Waitzstr./Holtener Str.
24	Schauspielhaus
26	Hardenbergstraße
27	Belvedere
28	Hanssenstraße
30	Elendsredder
31	Knorrstraße
33	Schleusenstraße
36	Immelmannstraße
41	Dorfteich
43	Rathaus, Altenholz
45	Altenholz Räumerei
47	Bahnübergang
50	Altenholz, Schule
51	Lindenallee
52	Dataport
53	Alter Kieler Weg
55	Lehmkatzen
58	Eiche, D'hagen
2	Strander Straße
3	Katharinenberg
5	Eckhof
7	Siedlung, Strande
9	Strande
59	Gemeinde, D'hagen
61	Funkstelle
63	Scharnhagen
64	Rabendorf
65	Neubülk
66	Spreng (K 19)
66	Spreng
67	Mariannenhof
69	Stohl
70	Marienfelde, Abzweig
71	Krog
73	Harder, Dänisch Nienhof
74	Dänisch Nienhof
...	...
80	Krusendorf

Erklärung zur Fahrt

Gültig ab 03.09.2017, ohne Gewähr

- D : bis Dänischenhagen, Strander Str. über Ahz.-Stift, Dorfteich
- H : nur bis Hauptbahnhof
- L : Schnellbus 902S über Wilhelmplatz bis Dänischenhagen (nicht ü. A.-Stift, Dorft.)
- N : nicht über Altenholz-Stift, Dorfteich
- S : Schnellbus 902S über Wilhelmplatz bis Strande (nicht ü. A.-Stift, Dorft.)
- T : bis Strande
- X : an Schultagen über Surendorf, Schule

Aktuelle Abfahrten
auf Ihr Handy:
QR-Code scannen



900/901/902S Rönne - Wellsee - HBF - Altenholz - Strande / Krusendorf

Haltestelle: Ostring

	Montag - Freitag	Samstag	Sonntag / Feiertag
Std.	Minuten	Minuten	Minuten
3			
4			
5	27 _N 45 _H	42	
6	05 _S 25 _X 45 _H	22 _T 52	
7	05 _L 25 _X 45 _H	22 _N 52	37 _T
8	05 _S 25 45 _H	22 _N 52	37
9	05 _S 25 45 _H	32 _N 52	37
10	05 _S 25 45 _H	02 32 _N 52	37 _T
11	05 _S 25 45 _H	02 32 _T	37
12	05 _S 25 45 _H	02 32 _T	37
13	05 _S 25 45 _H	02 32 _T	37
14	05 _S 25 45 _H	02 32 _T	37
15	05 _S 25 45 _H	02 32 _T	37 _T
16	05 _S 25 45 _H	02 32	37
17	05 _S 25 45 _H	32 _T	37
18	05 _S 25 45 _H	37	37 _T
19	05 _S 25 45 _H	37 _T	37
20	07 _T 37 _D	36 _H	36 _H
21	07 _H 37 _D	36 _H	36 _H
22	07 _H 37	36 _H	36 _H
23	07 _H 37 _D	36 _H	36 _H
0			
1			

Fahrzeiten / Haltestellen	
●	Ostring
2 ○	Diedrichstraße A
3 ○	Barkauer Kreuz
4 ○	Stormarnstraße
6 ○	Hummelwiese
8 ○	Hauptbahnhof A1
2 ○	Ziegelteich
5 ○	Wilhelmplatz
10 ○	Andreas-Gayk-Straße B
14 ○	Seegarten, Ostseekai
19 ○	Dreiecksplatz
20 ○	Schauenburgerstraße
21 ○	Waitzstr./Holtener Str.
22 ○	Schauspielhaus
24 ○	Hardenbergstraße
25 ○	Belvedere
26 ○	Hanssenstraße
28 ○	Elendsredder
29 ○	Knorrstraße
31 ○	Schleusenstraße
34 ○	Immelmannstraße
39 ○	Dorfteich
41 ○	Rathaus, Altenholz
43 ○	Altenholz Räucherei
45 ○	Bahnübergang
48 ○	Altenholz, Schule
49 ○	Lindenallee
50 ○	Dataport
51 ○	Alter Kieler Weg
53 ○	Lehmkatzen
56 ○	Eiche, D'hagen
2 ○	Strander Straße
3 ○	Katharinenberg
5 ○	Eckhof
7 ○	Siedlung, Strande
9 ○	Strande
57 ○	Gemeinde, D'hagen
59 ○	Funkstelle
61 ○	Scharnhagen
62 ○	Rabendorf
63 ○	Neubülk
64 ○	Spreng (K 19)
64 ○	Spreng
65 ○	Mariannenhof
67 ○	Stohl
68 ○	Marienfelde, Abzweig
69 ○	Krog
71 ○	Harder, Dänisch Nienhof
72 ○	Dänisch Nienhof
72 ○	Lindenweg, Dänisch-Nienhof
⋮	
78 ○	Krusendorf

Erklärung zur Fahrt

Gültig ab 03.09.2017, ohne Gewähr

- D : bis Dänischenhagen, Strander Str. über Ahz.-Stift, Dorfteich
- H : nur bis Hauptbahnhof
- L : Schnellbus 902S über Wilhelmplatz bis Dänischenhagen (nicht ü. A.-Stift, Dorft.)
- N : nicht über Altenholz-Stift, Dorfteich
- S : Schnellbus 902S über Wilhelmplatz bis Strande (nicht ü. A.-Stift, Dorft.)
- T : bis Strande
- X : an Schultagen über Surendorf, Schule

KVG, Wertstr. 233-243, 24143 Kiel / www.kvg-kiel.de / Telefon: 0431 2203-2203

Aktuelle Abfahrten
auf Ihr Handy:
QR-Code scannen



900/901/902S Rönne - Wellsee - HBF - Altenholz - Strande / Krusendorf

Haltestelle: Diedrichstraße A

	Montag - Freitag	Samstag	Sonntag / Feiertag
Std.	Minuten	Minuten	Minuten
3			
4			
5	29 _N 47 _H	44	
6	07 _S 27 _X 47 _H	24 _T 54	
7	07 _L 27 _X 47 _H	24 _T 54	39 _T
8	07 _S 27 47 _H	24 _T 54	39
9	07 _S 27 47 _H	34 _T	39
10	07 _S 27 47 _H	04 34 _T	39 _T
11	07 _S 27 47 _H	04 34 _T	39
12	07 _S 27 47 _H	04 34 _T	39
13	07 _S 27 47 _H	04 34 _T	39
14	07 _S 27 47 _H	04 34 _T	39
15	07 _S 27 47 _H	04 34 _T	39 _T
16	07 _S 27 47 _H	04 34	39
17	07 _S 27 47 _H	34 _T	39
18	07 _S 27 47 _H	39	39 _T
19	07 _S 27 47 _H	39 _T	39
20	09 _T 39 _D	38 _H	38 _H
21	09 _H 39 _D	38 _H	38 _H
22	09 _H 39	38 _H	38 _H
23	09 _H 39 _D	38 _H	38 _H
0			
1			

Fahrzeiten / Haltestellen	
●	Diedrichstraße A
1 ○	Barkauer Kreuz
2 ○	Stormarnstraße
4 ○	Hummelwiese
6 ○	Hauptbahnhof A1
2 ○	Ziegelteich
5 ○	Wilhelmplatz
8 ○	Andreas-Gayk-Straße B
12 ○	Seergarten, Ostseekai
17 ○	Dreiecksplatz
18 ○	Schauenburgerstraße
19 ○	Waitzstr./Holtener Str.
20 ○	Schauspielhaus
22 ○	Hardenbergstraße
23 ○	Belvedere
24 ○	Hanssenstraße
26 ○	Elendsredder
27 ○	Knorrstraße
29 ○	Schleusenstraße
32 ○	Immelmannstraße
37 ○	Dorfteich
39 ○	Rathaus, Altenholz
41 ○	Altenholz Räumerei
43 ○	Bahnübergang
46 ○	Altenholz, Schule
47 ○	Lindenallee
48 ○	Dataport
49 ○	Alter Kieler Weg
51 ○	Lehmkatzen
54 ○	Eiche, D'hagen
2 ○	Strander Straße
3 ○	Katharinenberg
5 ○	Eckhof
7 ○	Siedlung, Strande
9 ○	Strande
55 ○	Gemeinde, D'hagen
57 ○	Funkstelle
59 ○	Scharnhagen
60 ○	Rabendorf
61 ○	Neubülk
62 ○	Spreng (K 19)
62 ○	Spreng
63 ○	Mariannenhof
65 ○	Stohl
66 ○	Marienfelde, Abzweig
67 ○	Krog
69 ○	Harder, Dänisch Nienhof
70 ○	Dänisch Nienhof
70 ○	Lindenweg, Dänisch-Nienhof
71 ○	Eckernholm
⋮	
76 ○	Krusendorf

Erklärung zur Fahrt

Gültig ab 03.09.2017, ohne Gewähr

D : bis Dänischenhagen, Strander Str. über Ahz.-Stift, Dorfteich

H : nur bis Hauptbahnhof

L : Schnellbus 902S über Wilhelmplatz bis Dänischenhagen (nicht ü. A.-Stift, Dorft.)

N : nicht über Altenholz-Stift, Dorfteich

S : Schnellbus 902S über Wilhelmplatz bis Strande (nicht ü. A.-Stift, Dorft.)

T : bis Strande

X : an Schultagen über Surendorf, Schule

KVG, Wertstr. 233-243, 24143 Kiel / www.kvg-kiel.de / Telefon: 0431 2203-2203

Aktuelle Abfahrten
auf Ihr Handy:
QR-Code scannen



900/901/902S Rönne - Wellsee - HBF - Altenholz - Strande / Krusendorf

Haltestelle: Barkauer Kreuz

	Montag - Freitag	Samstag	Sonntag / Feiertag
Std.	Minuten	Minuten	Minuten
3			
4			
5	30 _N 48 _H	45	
6	08 _S 28 _X 48 _H	25 _N ^T 55	
7	08 _L 28 _X 48 _H	25 _N ^T 55	40 _T
8	08 _S 28 48 _H	25 _N ^T 55	40
9	08 _S 28 48 _H	35 _N ^T	40
10	08 _S 28 48 _H	05 35 _N ^T	40 _T
11	08 _S 28 48 _H	05 35 _T	40
12	08 _S 28 48 _H	05 35 _T	40
13	08 _S 28 48 _H	05 35 _T	40
14	08 _S 28 48 _H	05 35 _T	40
15	08 _S 28 48 _H	05 35 _T	40 _T
16	08 _S 28 48 _H	05 35	40
17	08 _S 28 48 _H	35 _T	40
18	08 _S 28 48 _H	40	40 _T
19	08 _S 28 48 _H	40 _T	40
20	10 _T 40 _D	39 _H	39 _H
21	10 _H 40 _D	39 _H	39 _H
22	10 _H 40	39 _H	39 _H
23	10 _H 40 _D	39 _H	39 _H
0			
1			

Fahrzeiten / Haltestellen	
●	Barkauer Kreuz
1 ○	Stormarnstraße
3 ○	Hummelwiese
5 ○	Hauptbahnhof A1
2 ○	Ziegelteich
5 ○	Wilhelmplatz
7 ○	Andreas-Gayk-Straße B
11 ○	Seegarten, Ostseekai
16 ○	Dreiecksplatz
17 ○	Schauenburgerstraße
18 ○	Waitzstr./Holtener Str.
19 ○	Schauspielhaus
21 ○	Hardenbergstraße
22 ○	Belvedere
23 ○	Hanssenstraße
25 ○	Elendsredder
26 ○	Knorrstraße
28 ○	Schleusenstraße
31 ○	Immelmannstraße
36 ○	Dorfteich
38 ○	Rathaus, Altenholz
40 ○	Altenholz Räucherei
42 ○	Bahnübergang
45 ○	Altenholz, Schule
46 ○	Lindenallee
47 ○	Dataport
48 ○	Alter Kieler Weg
50 ○	Lehmkatzen
53 ○	Eiche, D'hagen
2 ○	Strander Straße
3 ○	Katharinenberg
5 ○	Eckhof
7 ○	Siedlung, Strande
9 ○	Strande
54 ○	Gemeinde, D'hagen
56 ○	Funkstelle
58 ○	Scharnhagen
59 ○	Rabendorf
60 ○	Neubülk
61 ○	Spreng (K 19)
61 ○	Spreng
62 ○	Mariannenhof
64 ○	Stohl
65 ○	Marienfelde, Abzweig
66 ○	Krog
68 ○	Harder, Dänisch Nienhof
69 ○	Dänisch Nienhof
69 ○	Lindenweg, Dänisch-Nienhof
70 ○	Eckernholm
71 ○	Hohenhain
⋮	
75 ○	Krusendorf

Erklärung zur Fahrt

Gültig ab 03.09.2017, ohne Gewähr

D : bis Dänischenhagen, Strander Str. über Ahz.-Stift, Dorfteich

H : nur bis Hauptbahnhof

L : Schnellbus 902S über Wilhelmplatz bis Dänischenhagen (nicht ü. A.-Stift, Dorft.)

N : nicht über Altenholz-Stift, Dorfteich

S : Schnellbus 902S über Wilhelmplatz bis Strande (nicht ü. A.-Stift, Dorft.)

T : bis Strande

X : an Schultagen über Surendorf, Schule

KVG, Wertstr. 233-243, 24143 Kiel / www.kvg-kiel.de / Telefon: 0431 2203-2203

Aktuelle Abfahrten
auf Ihr Handy:
QR-Code scannen



900/901/902S Rönne - Wellsee - HBF - Altenholz - Strande / Krusendorf

Haltestelle: Stormarnstraße

	Montag - Freitag	Samstag	Sonntag / Feiertag
Std.	Minuten	Minuten	Minuten
3			
4			
5	31 _N 49 _H	46	
6	09 _S 29 _X 49 _H	26 _N ^T 56	
7	09 _L 29 _X 49 _H	26 _N ^T 56	41 _T
8	09 _S 29 49 _H	26 _N ^T 56	41
9	09 _S 29 49 _H	36 _N ^T	41
10	09 _S 29 49 _H	06 36 _N ^T	41 _T
11	09 _S 29 49 _H	06 36 _T	41
12	09 _S 29 49 _H	06 36 _T	41
13	09 _S 29 49 _H	06 36 _T	41
14	09 _S 29 49 _H	06 36 _T	41
15	09 _S 29 49 _H	06 36 _T	41 _T
16	09 _S 29 49 _H	06 36	41
17	09 _S 29 49 _H	36 _T	41
18	09 _S 29 49 _H	41	41 _T
19	09 _S 29 49 _H	41 _T	41
20	11 _T 41 _D	40 _H	40 _H
21	11 _H 41 _D	40 _H	40 _H
22	11 _H 41	40 _H	40 _H
23	11 _H 41 _D	40 _H	40 _H
0			
1			

Fahrzeiten / Haltestellen	
●	Stormarnstraße
2	Hummelwiese
4	Hauptbahnhof A1
2	Ziegelteich
5	Wilhelmplatz
6	Andreas-Gayk-Straße B
10	Seegarten, Ostseekai
15	Dreiecksplatz
16	Schauenburgerstraße
17	Waitzstr./Holtener Str.
18	Schauspielhaus
20	Hardenbergstraße
21	Belvedere
22	Hanssenstraße
24	Elendsredder
25	Knorrstraße
27	Schleusenstraße
30	Immelmannstraße
35	Dorfteich
37	Rathaus, Altenholz
39	Altenholz Räuherei
41	Bahnübergang
44	Altenholz, Schule
45	Lindenallee
46	Dataport
47	Alter Kieler Weg
49	Lehmkatzen
52	Eiche, D'hagen
2	Strander Straße
3	Katharinenberg
5	Eckhof
7	Siedlung, Strande
9	Strande
53	Gemeinde, D'hagen
55	Funkstelle
57	Scharnhagen
58	Rabendorf
59	Neubülk
60	Spreng (K 19)
60	Spreng
61	Mariannenhof
63	Stohl
64	Marienfelde, Abzweig
65	Krog
67	Harder, Dänisch Nienhof
68	Dänisch Nienhof
68	Lindenweg, Dänisch-Nienhof
69	Eckernholm
70	Hohenhain
71	Spritzenhaus, Surendorf
⋮	
74	Krusendorf

Erklärung zur Fahrt

Gültig ab 03.09.2017, ohne Gewähr

D : bis Dänischenhagen, Strander Str. über Ahz.-Stift, Dorfteich

H : nur bis Hauptbahnhof

L : Schnellbus 902S über Wilhelmplatz bis Dänischenhagen (nicht ü. A.-Stift, Dorft.)

N : nicht über Altenholz-Stift, Dorfteich

S : Schnellbus 902S über Wilhelmplatz bis Strande (nicht ü. A.-Stift, Dorft.)

T : bis Strande

X : an Schultagen über Surendorf, Schule

KVG, Wertstr. 233-243, 24143 Kiel / www.kvg-kiel.de / Telefon: 0431 2203-2203

Aktuelle Abfahrten
auf Ihr Handy:
QR-Code scannen



900/901/902S Rönne - Wellsee - HBF - Altenholz - Strande / Krusendorf

Haltestelle: Hummelwiese

	Montag - Freitag	Samstag	Sonntag / Feiertag
Std.	Minuten	Minuten	Minuten
3			
4			
5	33 _N 51 _H	48	
6	11 _S 31 _X 51 _H	28 _T ^T 58	
7	11 _L 31 _X 51 _H	28 _N ^T 58	43 _T
8	11 _S 31 51 _H	28 _N ^T 58	43
9	11 _S 31 51 _H	38 _N ^T	43
10	11 _S 31 51 _H	08 38 _N ^T	43 _T
11	11 _S 31 51 _H	08 38 _T	43
12	11 _S 31 51 _H	08 38 _T	43
13	11 _S 31 51 _H	08 38 _T	43
14	11 _S 31 51 _H	08 38 _T	43
15	11 _S 31 51 _H	08 38 _T	43 _T
16	11 _S 31 51 _H	08 38	43
17	11 _S 31 51 _H	38 _T	43
18	11 _S 31 51 _H	43	43 _T
19	11 _S 31 51 _H	43 _T	43
20	13 _T 43 _D	42 _H	42 _H
21	13 _H 43 _D	42 _H	42 _H
22	13 _H 43	42 _H	42 _H
23	13 _H 43 _D	42 _H	42 _H
0			
1			

Fahrzeiten / Haltestellen

- Hummelwiese
- 2 ○ Hauptbahnhof A1
- 2 ○ Ziegelteich
- 5 ○ Wilhelmplatz
- 4 ○ Andreas-Gayk-Straße B
- 8 ○ Seegarten, Ostseekai
- 13 ○ Dreiecksplatz
- 14 ○ Schauenburgerstraße
- 15 ○ Waitzstr./Holtenauer Str.
- 16 ○ Schauspielhaus
- 18 ○ Hardenbergstraße
- 19 ○ Belvedere
- 20 ○ Hanssenstraße
- 22 ○ Elendsredder
- 23 ○ Knorrstraße
- 25 ○ Schleusenstraße
- 28 ○ Immelmannstraße
- 33 ○ Dorfteich
- 35 ○ Rathaus, Altenholz
- 37 ○ Altenholz Räucherei
- 39 ○ Bahnübergang
- 42 ○ Altenholz, Schule
- 43 ○ Lindenallee
- 44 ○ Dataport
- 45 ○ Alter Kieler Weg
- 47 ○ Lehmkatzen
- 50 ○ Eiche, D'hagen
- 2 ○ Strander Straße
- 3 ○ Katharinenberg
- 5 ○ Eckhof
- 7 ○ Siedlung, Strande
- 9 ○ Strande
- 51 ○ Gemeinde, D'hagen
- 53 ○ Funkstelle
- 55 ○ Scharnhagen
- 56 ○ Rabendorf
- 57 ○ Neubülk
- 58 ○ Sprenge (K 19)
- 58 ○ Sprenge
- 59 ○ Mariannenhof
- 61 ○ Stohl
- 62 ○ Marienfelde, Abzweig
- 63 ○ Krog
- 65 ○ Harder, Dänisch Nienhof
- 66 ○ Dänisch Nienhof
- 66 ○ Lindenweg, Dänisch-Nienhof
- 67 ○ Eckernholm
- 68 ○ Hohenhain
- 69 ○ Spritzenhaus, Surendorf
- 70 ○ Surendorf
- 1 ○ Surendorf, Schule
- 72 ○ Krusendorf

Erklärung zur Fahrt

Gültig ab 03.09.2017, ohne Gewähr

- D : bis Dänischenhagen, Strander Str. über Ahz.-Stift, Dorfteich
- H : nur bis Hauptbahnhof
- L : Schnellbus 902S über Wilhelmplatz bis Dänischenhagen (nicht ü. A.-Stift, Dorft.)
- N : nicht über Altenholz-Stift, Dorfteich
- S : Schnellbus 902S über Wilhelmplatz bis Strande (nicht ü. A.-Stift, Dorft.)
- T : bis Strande
- X : an Schultagen über Surendorf, Schule

Aktuelle Abfahrten auf Ihr Handy:
QR-Code scannen



900/901/902S Rönne - Wellsee - HBF - Altenholz - Strande / Krusendorf

Haltestelle: Hauptbahnhof A1

	Montag - Freitag	Samstag	Sonntag / Feiertag
Std.	Minuten	Minuten	Minuten
3			
4			
5	35 _N	50 _Ü	
6	13 _S 33 _X ^Ü	30 _N ^T	
7	13 _L 33 _X ^Ü	00 _Ü 30 _N ^T	50 _T ^Ü
8	13 _S 33 _Ü	00 _Ü 30 _N ^T	50 _Ü
9	13 _S 33 _Ü	00 _Ü 40 _N ^T	50 _Ü
10	13 _S 33 _Ü	10 _Ü 40 _N ^T	50 _T ^Ü
11	13 _S 33 _Ü	10 _Ü 40 _T ^Ü	50 _Ü
12	13 _S 33 _Ü	10 _Ü 40 _T ^Ü	50 _Ü
13	13 _S 33 _Ü	10 _Ü 40 _T ^Ü	50 _Ü
14	13 _S 33 _Ü	10 _Ü 40 _T ^Ü	50 _Ü
15	13 _S 33 _Ü	10 _Ü 40 _T ^Ü	50 _T ^Ü
16	13 _S 33 _Ü	10 _Ü 40 _Ü	50 _Ü
17	13 _S 33 _Ü	40 _T ^Ü	50 _Ü
18	13 _S 33 _Ü	50 _Ü	50 _T ^Ü
19	13 _S 33 _Ü	50 _T ^Ü	50 _Ü
20	20 _T ^Ü 50 _D	50 _Ü	50 _Ü
21	50 _D	50 _D	50 _Ü
22	50 _Ü	50 _D	50 _D
23	50 _D		50 _D
0		30 _Ü	
1			

Fahrzeiten / Haltestellen	
●	Hauptbahnhof A1
○	2 Ziegelteich
○	5 Wilhelmsplatz
○	2 Andreas-Gayk-Straße B
○	6 Seegarten, Ostseekai
○	11 Dreiecksplatz
○	12 Schauenburgerstraße
○	13 Waitzstr./Holtenauer Str.
○	14 Schauspielhaus
○	16 Hardenbergstraße
○	17 Belvedere
○	18 Hanssenstraße
○	20 Elendsredder
○	21 Knorrstraße
○	23 Schleusenstraße
○	26 Immelmannstraße
○	31 Dorfteich
○	33 Rathaus, Altenholz
○	35 Altenholz Räucherei
○	37 Bahnübergang
○	40 Altenholz, Schule
○	41 Lindenallee
○	42 Dataport
○	43 Alter Kieler Weg
○	45 Lehmkatzen
○	48 Eiche, D'hagen
○	2 Strander Straße
○	3 Katharinenberg
○	5 Eckhof
○	7 Siedlung, Strande
○	9 Strande
○	49 Gemeinde, D'hagen
○	51 Funkstelle
○	53 Scharnhagen
○	54 Rabendorf
○	55 Neubülk
○	56 Sprenge (K 19)
○	56 Sprenge
○	57 Mariannenhof
○	59 Stohl
○	60 Marienfelde, Abweig
○	61 Krog
○	63 Harder, Dänisch Nienhof
○	64 Dänisch Nienhof
○	64 Lindenweg, Dänisch-Nienhof
○	65 Eckernholm
○	66 Hohenhain
○	67 Spritzenhaus, Surendorf
○	68 Surendorf
○	1 Surendorf, Schule
○	70 Krusendorf

Erklärung zur Fahrt

Gültig ab 03.09.2017, ohne Gewähr

- D : bis Dänischenhagen, Strander Str. über Ahz.-Stift, Dorfteich
- L : Schnellbus 902S über Wilhelmsplatz bis Dänischenhagen (nicht ü. A.-Stift, Dorft.)
- N : nicht über Altenholz-Stift, Dorfteich
- S : Schnellbus 902S über Wilhelmsplatz bis Strande (nicht ü. A.-Stift, Dorft.)
- T : bis Strande
- Ü : über Altenholz-Stift, Dorfteich
- X : an Schultagen über Surendorf, Schule

KVG, Wertstr. 233-243, 24143 Kiel / www.kvg-kiel.de / Telefon: 0431 2203-2203

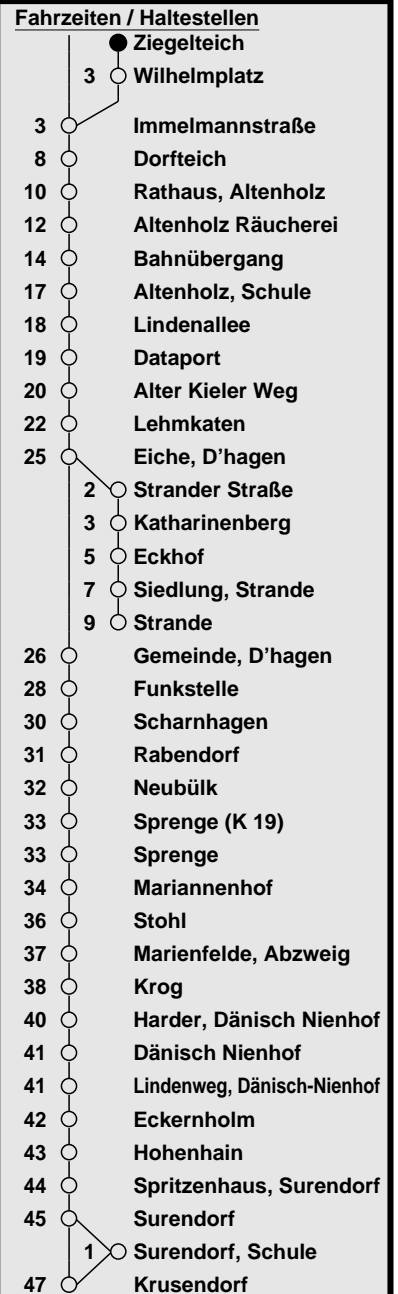
Aktuelle Abfahrten
auf Ihr Handy:
QR-Code scannen



900/901/902S Rönne - Wellsee - HBF - Altenholz - Strande / Krusendorf

Haltestelle: Ziegelteich

	Montag - Freitag	Samstag	Sonntag / Feiertag
Std.	Minuten	Minuten	Minuten
3			
4			
5			
6	15 _T		
7	15 _G		
8	15 _T		
9	15 _T		
10	15 _T		
11	15 _T		
12	15 _T		
13	15 _T		
14	15 _T		
15	15 _T		
16	15 _T		
17	15 _T		
18	15 _T		
19	15 _T		
20			
21			
22			
23			
0			
1			



Erklärung zur Fahrt

Gültig ab 03.09.2017, ohne Gewähr

G : bis Dänischenhagen, Gemeinde
 T : bis Strande



900/901/902S Rönne - Wellsee - HBF - Altenholz - Strande / Krusendorf

Haltestelle: Wilhelmplatz

	Montag - Freitag	Samstag	Sonntag / Feiertag
Std.	Minuten	Minuten	Minuten
3			
4			
5			
6	18 _T		
7	18 _G		
8	18 _T		
9	18 _T		
10	18 _T		
11	18 _T		
12	18 _T		
13	18 _T		
14	18 _T		
15	18 _T		
16	18 _T		
17	18 _T		
18	18 _T		
19	18 _T		
20			
21			
22			
23			
0			
1			

Fahrzeiten / Haltestellen

- Wilhelmplatz
- 3 ○ Immelmannstraße
- 8 ○ Dorfteich
- 10 ○ Rathaus, Altenholz
- 12 ○ Altenholz Räumerei
- 14 ○ Bahnübergang
- 17 ○ Altenholz, Schule
- 18 ○ Lindentallee
- 19 ○ Dataport
- 20 ○ Alter Kieler Weg
- 22 ○ Lehmkatzen
- 25 ○ Eiche, D'hagen
- 2 ○ Strander Straße
- 3 ○ Katharinenberg
- 5 ○ Eckhof
- 7 ○ Siedlung, Strande
- 9 ○ Strande
- 26 ○ Gemeinde, D'hagen
- 28 ○ Funkstelle
- 30 ○ Scharnhagen
- 31 ○ Rabendorf
- 32 ○ Neubülk
- 33 ○ Sprenge (K 19)
- 33 ○ Sprenge
- 34 ○ Mariannenhof
- 36 ○ Stohl
- 37 ○ Marienfelde, Abzweig
- 38 ○ Krog
- 40 ○ Harder, Dänisch Nienhof
- 41 ○ Dänisch Nienhof
- 41 ○ Lindenweg, Dänisch-Nienhof
- 42 ○ Eckernholm
- 43 ○ Hohenhain
- 44 ○ Spritzenhaus, Surendorf
- 45 ○ Surendorf
- 1 ○ Surendorf, Schule
- 47 ○ Krusendorf

Erklärung zur Fahrt

Gültig ab 03.09.2017, ohne Gewähr

G : bis Dänischenhagen, Gemeinde

T : bis Strande



900/901/902S Rönne - Wellsee - HBF - Altenholz - Strande / Krusendorf

Haltestelle: Andreas-Gayk-Straße B

	Montag - Freitag	Samstag	Sonntag / Feiertag
Std.	Minuten	Minuten	Minuten
3			
4			
5	36 _N	51 _Ü	
6	35 _X ^Ü	31 _N ^T	
7	35 _X ^Ü	01 _Ü 31 _N ^T	51 _T ^Ü
8	35 _Ü	01 _Ü 31 _N ^T	51 _Ü
9	35 _Ü	01 _Ü 42 _N ^T	51 _Ü
10	35 _Ü	12 _Ü 42 _N ^T	51 _T ^Ü
11	35 _Ü	12 _Ü 42 _T ^Ü	51 _Ü
12	35 _Ü	12 _Ü 42 _T ^Ü	51 _Ü
13	35 _Ü	12 _Ü 42 _T ^Ü	51 _Ü
14	35 _Ü	12 _Ü 42 _T ^Ü	51 _Ü
15	35 _Ü	12 _Ü 42 _T ^Ü	51 _T ^Ü
16	35 _Ü	12 _Ü 42 _Ü	51 _Ü
17	35 _Ü	42 _T ^Ü	51 _Ü
18	35 _Ü	51 _Ü	51 _T ^Ü
19	35 _Ü	51 _T ^Ü	51 _Ü
20	21 _T ^Ü 51 _D	51 _Ü	51 _Ü
21	51 _D	51 _D	51 _Ü
22	51 _Ü	51 _D	51 _D
23	51 _D		51 _D
0		31 _Ü	
1			

Fahrzeiten / Haltestellen

- Andreas-Gayk-Straße B
- 4 Seegarten, Ostseekai
- 9 Dreiecksplatz
- 10 Schauenburgerstraße
- 11 Waitzstr./Holtener Str.
- 12 Schauspielhaus
- 14 Hardenbergstraße
- 15 Belvedere
- 16 Hanssenstraße
- 18 Elendsredder
- 19 Knorrstraße
- 21 Schleusenstraße
- 24 Immelmannstraße
- 29 Dorfteich
- 31 Rathaus, Altenholz
- 33 Altenholz Räucherei
- 35 Bahnübergang
- 38 Altenholz, Schule
- 39 Lindenallee
- 40 Dataport
- 41 Alter Kieler Weg
- 43 Lehmkatzen
- 46 Eiche, D'hagen
- 2 Strander Straße
- 3 Katharinenberg
- 5 Eckhof
- 7 Siedlung, Strande
- 9 Strande
- 47 Gemeinde, D'hagen
- 49 Funkstelle
- 51 Scharnhagen
- 52 Rabendorf
- 53 Neubülk
- 54 Sprenge (K 19)
- 54 Sprenge
- 55 Mariannenhof
- 57 Stohl
- 58 Marienfelde, Abzweig
- 59 Krog
- 61 Harder, Dänisch Nienhof
- 62 Dänisch Nienhof
- 62 Lindenweg, Dänisch-Nienhof
- 63 Eckernholm
- 64 Hohenhain
- 65 Spritzenhaus, Surendorf
- 66 Surendorf
- 1 Surendorf, Schule
- 68 Krusendorf

Erklärung zur Fahrt

Gültig ab 03.09.2017, ohne Gewähr

D : bis Dänischenhagen, Strander Str. über Ahz.-Stift, Dorfteich

N : nicht über Altenholz-Stift, Dorfteich

T : bis Strande

Ü : über Altenholz-Stift, Dorfteich

X : an Schultagen über Surendorf, Schule



900/901/902S Rönne - Wellsee - HBF - Altenholz - Strande / Krusendorf

Haltestelle: Seegarten, Ostseekai

	Montag - Freitag	Samstag	Sonntag / Feiertag
Std.	Minuten	Minuten	Minuten
3			
4			
5	39 _N	54 _Ü	
6	39 _X ^Ü	34 _N ^T	
7	39 _X ^Ü	04 _Ü 34 _N ^T	54 _T ^Ü
8	39 _Ü	04 _Ü 34 _N ^T	54 _Ü
9	39 _Ü	04 _Ü 46 _N ^T	54 _Ü
10	39 _Ü	16 _Ü 46 _N ^T	54 _T ^Ü
11	39 _Ü	16 _Ü 46 _T ^Ü	54 _Ü
12	39 _Ü	16 _Ü 46 _T ^Ü	54 _Ü
13	39 _Ü	16 _Ü 46 _T ^Ü	54 _Ü
14	39 _Ü	16 _Ü 46 _T ^Ü	54 _Ü
15	39 _Ü	16 _Ü 46 _T ^Ü	54 _T ^Ü
16	39 _Ü	16 _Ü 46 _Ü	54 _Ü
17	39 _Ü	46 _T ^Ü	54 _Ü
18	39 _Ü	54 _Ü	54 _T ^Ü
19	39 _Ü	54 _T ^Ü	54 _Ü
20	24 _T ^Ü 54 _D	54 _Ü	54 _Ü
21	54 _D	54 _D	54 _Ü
22	54 _Ü	54 _D	54 _D
23	54 _D		54 _D
0		34 _Ü	
1			

Fahrzeiten / Haltestellen

- Seegarten, Ostseekai
- 5 ○ Dreiecksplatz
- 6 ○ Schauenburgerstraße
- 7 ○ Waitzstr./Holtener Str.
- 8 ○ Schauspielhaus
- 10 ○ Hardenbergstraße
- 11 ○ Belvedere
- 12 ○ Hanssenstraße
- 14 ○ Elendsredder
- 15 ○ Knorrstraße
- 17 ○ Schleusenstraße
- 20 ○ Immelmannstraße
- 25 ○ Dorfteich
- 27 ○ Rathaus, Altenholz
- 29 ○ Altenholz Räucherei
- 31 ○ Bahnübergang
- 34 ○ Altenholz, Schule
- 35 ○ Lindenallee
- 36 ○ Dataport
- 37 ○ Alter Kieler Weg
- 39 ○ Lehmkatan
- 42 ○ Eiche, D'hagen
- 2 ○ Strander Straße
- 3 ○ Katharinenberg
- 5 ○ Eckhof
- 7 ○ Siedlung, Strande
- 9 ○ Strande
- 43 ○ Gemeinde, D'hagen
- 45 ○ Funkstelle
- 47 ○ Scharnhagen
- 48 ○ Rabendorf
- 49 ○ Neubülk
- 50 ○ Sprenge (K 19)
- 50 ○ Sprenge
- 51 ○ Mariannenhof
- 53 ○ Stohl
- 54 ○ Marienfelde, Abzweig
- 55 ○ Krog
- 57 ○ Harder, Dänisch Nienhof
- 58 ○ Dänisch Nienhof
- 58 ○ Lindenweg, Dänisch-Nienhof
- 59 ○ Eckernholm
- 60 ○ Hohenhain
- 61 ○ Spritzenhaus, Surendorf
- 62 ○ Surendorf
- 1 ○ Surendorf, Schule
- 64 ○ Krusendorf

Erklärung zur Fahrt

Gültig ab 03.09.2017, ohne Gewähr

D : bis Dänischenhagen, Strander Str. über Ahz.-Stift, Dorfteich

N : nicht über Altenholz-Stift, Dorfteich

T : bis Strande

Ü : über Altenholz-Stift, Dorfteich

X : an Schultagen über Surendorf, Schule



900/901/902S Rönne - Wellsee - HBF - Altenholz - Strande / Krusendorf

Haltestelle: Dreiecksplatz

	Montag - Freitag	Samstag	Sonntag / Feiertag
Std.	Minuten	Minuten	Minuten
3			
4			
5	43 _N	58 _Ü	
6	44 _Ü 44 _X	38 _T 38 _N	
7	44 _Ü 44 _X	08 _Ü 38 _T 38 _N	58 _Ü 58 _T
8	44 _Ü	08 _Ü 38 _T 38 _N	58 _Ü
9	44 _Ü	08 _Ü 51 _T 51 _N	58 _Ü
10	44 _Ü	21 _Ü 51 _T 51 _N	58 _Ü 58 _T
11	44 _Ü	21 _Ü 51 _Ü 51 _T	58 _Ü
12	44 _Ü	21 _Ü 51 _Ü 51 _T	58 _Ü
13	44 _Ü	21 _Ü 51 _Ü 51 _T	58 _Ü
14	44 _Ü	21 _Ü 51 _Ü 51 _T	58 _Ü
15	44 _Ü	21 _Ü 51 _Ü 51 _T	58 _Ü 58 _T
16	44 _Ü	21 _Ü 51 _Ü 51 _T	58 _Ü
17	44 _Ü	51 _Ü 51 _T	58 _Ü
18	44 _Ü	58 _Ü	58 _Ü 58 _T
19	44 _Ü	58 _Ü 58 _T	58 _Ü
20	28 _Ü 58 _D 28 _T	58 _Ü	58 _Ü
21	58 _D	58 _D	58 _Ü
22	58 _Ü	58 _D	58 _D
23	58 _D		58 _D
0		38 _Ü	
1			

Fahrzeiten / Haltestellen

- Dreiecksplatz
- 1 ○ Schauenburgerstraße
- 2 ○ Waitzstr./Holtenauer Str.
- 3 ○ Schauspielhaus
- 5 ○ Hardenbergstraße
- 6 ○ Belvedere
- 7 ○ Hanssenstraße
- 9 ○ Elendsredder
- 10 ○ Knorrstraße
- 12 ○ Schleusenstraße
- 15 ○ Immelmannstraße
- 20 ○ Dorfteich
- 22 ○ Rathaus, Altenholz
- 24 ○ Altenholz Räucherei
- 26 ○ Bahnübergang
- 29 ○ Altenholz, Schule
- 30 ○ Lindenallee
- 31 ○ Dataport
- 32 ○ Alter Kieler Weg
- 34 ○ Lehmkatan
- 37 ○ Eiche, D'hagen
- 2 ○ Strander Straße
- 3 ○ Katharinenberg
- 5 ○ Eckhof
- 7 ○ Siedlung, Strande
- 9 ○ Strande
- 38 ○ Gemeinde, D'hagen
- 40 ○ Funkstelle
- 42 ○ Scharnhagen
- 43 ○ Rabendorf
- 44 ○ Neubülk
- 45 ○ Sprenge (K 19)
- 45 ○ Sprenge
- 46 ○ Mariannenhof
- 48 ○ Stohl
- 49 ○ Marienfelde, Abzweig
- 50 ○ Krog
- 52 ○ Harder, Dänisch Nienhof
- 53 ○ Dänisch Nienhof
- 53 ○ Lindenweg, Dänisch-Nienhof
- 54 ○ Eckernholm
- 55 ○ Hohenhain
- 56 ○ Spritzenhaus, Surendorf
- 57 ○ Surendorf
- 1 ○ Surendorf, Schule
- 59 ○ Krusendorf

Erklärung zur Fahrt

Gültig ab 03.09.2017, ohne Gewähr

D : bis Dänischenhagen, Strander Str. über Ahz.-Stift, Dorfteich

N : nicht über Altenholz-Stift, Dorfteich

T : bis Strande

Ü : über Altenholz-Stift, Dorfteich

X : an Schultagen über Surendorf, Schule



900/901/902S Rönne - Wellsee - HBF - Altenholz - Strande / Krusendorf

Haltestelle: Schauenburgerstraße

	Montag - Freitag	Samstag	Sonntag / Feiertag
Std.	Minuten	Minuten	Minuten
3			
4			
5	44 _N	59 _Ü	
6	45 _Ü 45 _X	39 _T 39 _N	
7	45 _Ü 45 _X	09 _Ü 39 _T 39 _N	59 _Ü 59 _T
8	45 _Ü	09 _Ü 39 _T 39 _N	59 _Ü
9	45 _Ü	09 _Ü 52 _T 52 _N	59 _Ü
10	45 _Ü	22 _Ü 52 _T 52 _N	59 _Ü 59 _T
11	45 _Ü	22 _Ü 52 _T 52 _N	59 _Ü
12	45 _Ü	22 _Ü 52 _T 52 _N	59 _Ü
13	45 _Ü	22 _Ü 52 _T 52 _N	59 _Ü
14	45 _Ü	22 _Ü 52 _T 52 _N	59 _Ü
15	45 _Ü	22 _Ü 52 _T 52 _N	59 _Ü 59 _T
16	45 _Ü	22 _Ü 52 _T 52 _N	59 _Ü
17	45 _Ü	52 _T 52 _N	59 _Ü
18	45 _Ü	59 _Ü	59 _Ü 59 _T
19	45 _Ü	59 _Ü 59 _T	59 _Ü
20	29 _T 59 _D 59 _Ü	59 _Ü	59 _Ü
21	59 _D	59 _D	59 _Ü
22	59 _Ü	59 _D	59 _D
23	59 _D		59 _D
0		39 _Ü	
1			

Fahrzeiten / Haltestellen	
●	Schauenburgerstraße
1 ○	Waitzstr./Holtenauer Str.
2 ○	Schauspielhaus
4 ○	Hardenbergstraße
5 ○	Belvedere
6 ○	Hanssenstraße
8 ○	Elendsredder
9 ○	Knorrstraße
11 ○	Schleusenstraße
14 ○	Immelmannstraße
19 ○	Dorfteich
21 ○	Rathaus, Altenholz
23 ○	Altenholz Räucherei
25 ○	Bahnübergang
28 ○	Altenholz, Schule
29 ○	Lindenallee
30 ○	Dataport
31 ○	Alter Kieler Weg
33 ○	Lehmkatzen
36 ○	Eiche, D'hagen
2 ○	Strander Straße
3 ○	Katharinenberg
5 ○	Eckhof
7 ○	Siedlung, Strande
9 ○	Strande
37 ○	Gemeinde, D'hagen
39 ○	Funkstelle
41 ○	Scharnhagen
42 ○	Rabendorf
43 ○	Neubülk
44 ○	Spreng (K 19)
44 ○	Spreng
45 ○	Mariannenhof
47 ○	Stohl
48 ○	Marienfelde, Abweig
49 ○	Krog
51 ○	Harder, Dänisch Nienhof
52 ○	Dänisch Nienhof
52 ○	Lindenweg, Dänisch-Nienhof
53 ○	Eckernholm
54 ○	Hohenhain
55 ○	Spritzenhaus, Surendorf
56 ○	Surendorf
1 ○	Surendorf, Schule
58 ○	Krusendorf

Erklärung zur Fahrt

Gültig ab 03.09.2017, ohne Gewähr

D : bis Dänischenhagen, Strander Str. über Ahz.-Stift, Dorfteich

N : nicht über Altenholz-Stift, Dorfteich

T : bis Strande

Ü : über Altenholz-Stift, Dorfteich

X : an Schultagen über Surendorf, Schule

KVG, Wertstr. 233-243, 24143 Kiel / www.kvg-kiel.de / Telefon: 0431 2203-2203

**Aktuelle Abfahrten
auf Ihr Handy:
QR-Code scannen**



KVG

900/901/902S Rönne - Wellsee - HBF - Altenholz - Strande / Krusendorf

Haltestelle: Waitzstr./Holtenauer Str.

	Montag - Freitag	Samstag	Sonntag / Feiertag
Std.	Minuten	Minuten	Minuten
3			
4			
5	45 _N		
6	46 _X ^Ü	00 _Ü 40 _T ^N	
7	46 _X ^Ü	10 _Ü 40 _T ^N	
8	46 _Ü	10 _Ü 40 _T ^N	00 _T ^Ü
9	46 _Ü	10 _Ü 53 _T ^N	00 _Ü
10	46 _Ü	23 _Ü 53 _T ^N	00 _Ü
11	46 _Ü	23 _Ü 53 _T ^Ü	00 _T ^Ü
12	46 _Ü	23 _Ü 53 _T ^Ü	00 _Ü
13	46 _Ü	23 _Ü 53 _T ^Ü	00 _Ü
14	46 _Ü	23 _Ü 53 _T ^Ü	00 _Ü
15	46 _Ü	23 _Ü 53 _T ^Ü	00 _Ü
16	46 _Ü	23 _Ü 53 _Ü	00 _T ^Ü
17	46 _Ü	53 _T ^Ü	00 _Ü
18	46 _Ü		00 _Ü
19	46 _Ü	00 _Ü	00 _T ^Ü
20	30 _T ^Ü	00 _T ^Ü	00 _Ü
21	00 _D	00 _Ü	00 _Ü
22	00 _D	00 _D	00 _Ü
23	00 _Ü	00 _D	00 _D
0	00 _D	40 _Ü	00 _D
1			

Fahrzeiten / Haltestellen	
●	Waitzstr./Holtenauer Str.
1 ○	Schauspielhaus
3 ○	Hardenbergstraße
4 ○	Belvedere
5 ○	Hanssenstraße
7 ○	Elendsredder
8 ○	Knorrstraße
10 ○	Schleusenstraße
13 ○	Immelmannstraße
18 ○	Dorfteich
20 ○	Rathaus, Altenholz
22 ○	Altenholz Räucherei
24 ○	Bahnübergang
27 ○	Altenholz, Schule
28 ○	Lindenallee
29 ○	Dataport
30 ○	Alter Kieler Weg
32 ○	Lehmkatzen
35 ○	Eiche, D'hagen
2 ○	Strander Straße
3 ○	Katharinenberg
5 ○	Eckhof
7 ○	Siedlung, Strande
9 ○	Strande
36 ○	Gemeinde, D'hagen
38 ○	Funkstelle
40 ○	Scharnhagen
41 ○	Rabendorf
42 ○	Neubülk
43 ○	Spreng (K 19)
43 ○	Spreng
44 ○	Mariannenhof
46 ○	Stohl
47 ○	Marienfelde, Abweig
48 ○	Krog
50 ○	Harder, Dänisch Nienhof
51 ○	Dänisch Nienhof
51 ○	Lindenweg, Dänisch-Nienhof
52 ○	Eckernholm
53 ○	Hohenhain
54 ○	Spritzenhaus, Surendorf
55 ○	Surendorf
1 ○	Surendorf, Schule
57 ○	Krusendorf

Erklärung zur Fahrt

Gültig ab 03.09.2017, ohne Gewähr

D : bis Dänischenhagen, Strander Str. über Ahz.-Stift, Dorfteich

N : nicht über Altenholz-Stift, Dorfteich

T : bis Strande

Ü : über Altenholz-Stift, Dorfteich

X : an Schultagen über Surendorf, Schule



900/901/902S Rönne - Wellsee - HBF - Altenholz - Strande / Krusendorf

Haltestelle: Schauspielhaus

	Montag - Freitag	Samstag	Sonntag / Feiertag
Std.	Minuten	Minuten	Minuten
3			
4			
5	46 _N		
6	47 _X ^Ü	01 _Ü 41 _N ^T	
7	47 _X ^Ü	11 _Ü 41 _N ^T	
8	47 _Ü	11 _Ü 41 _N ^T	01 _T ^Ü
9	47 _Ü	11 _Ü 54 _N ^T	01 _Ü
10	47 _Ü	24 _Ü 54 _N ^T	01 _Ü
11	47 _Ü	24 _Ü 54 _T ^Ü	01 _T ^Ü
12	47 _Ü	24 _Ü 54 _T ^Ü	01 _Ü
13	47 _Ü	24 _Ü 54 _T ^Ü	01 _Ü
14	47 _Ü	24 _Ü 54 _T ^Ü	01 _Ü
15	47 _Ü	24 _Ü 54 _T ^Ü	01 _Ü
16	47 _Ü	24 _Ü 54 _Ü	01 _T ^Ü
17	47 _Ü	54 _T ^Ü	01 _Ü
18	47 _Ü		01 _Ü
19	47 _Ü	01 _Ü	01 _T ^Ü
20	31 _T ^Ü	01 _T ^Ü	01 _Ü
21	01 _D	01 _Ü	01 _Ü
22	01 _D	01 _D	01 _Ü
23	01 _Ü	01 _D	01 _D
0	01 _D	41 _Ü	01 _D
1			

Fahrzeiten / Haltestellen

- Schauspielhaus
- 2 Hardenbergstraße
- 3 Belvedere
- 4 Hanssenstraße
- 6 Elendsredder
- 7 Knorrstraße
- 9 Schleusenstraße
- 12 Immelmannstraße
- 17 Dorfteich
- 19 Rathaus, Altenholz
- 21 Altenholz Räucherei
- 23 Bahnübergang
- 26 Altenholz, Schule
- 27 Lindenallee
- 28 Dataport
- 29 Alter Kieler Weg
- 31 Lehmkatan
- 34 Eiche, D'hagen
- 2 Strander Straße
- 3 Katharinenberg
- 5 Eckhof
- 7 Siedlung, Strande
- 9 Strande
- 35 Gemeinde, D'hagen
- 37 Funkstelle
- 39 Scharnhagen
- 40 Rabendorf
- 41 Neubülk
- 42 Sprenge (K 19)
- 42 Sprenge
- 43 Mariannenhof
- 45 Stohl
- 46 Marienfelde, Abweig
- 47 Krog
- 49 Harder, Dänisch Nienhof
- 50 Dänisch Nienhof
- 50 Lindenweg, Dänisch-Nienhof
- 51 Eckernholm
- 52 Hohenhain
- 53 Spritzenhaus, Surendorf
- 54 Surendorf
- 1 Surendorf, Schule
- 56 Krusendorf

Erklärung zur Fahrt

Gültig ab 03.09.2017, ohne Gewähr

D : bis Dänischenhagen, Strander Str. über Ahz.-Stift, Dorfteich

N : nicht über Altenholz-Stift, Dorfteich

T : bis Strande

Ü : über Altenholz-Stift, Dorfteich

X : an Schultagen über Surendorf, Schule



900/901/902S Rönne - Wellsee - HBF - Altenholz - Strande / Krusendorf

Haltestelle: Hardenbergstraße

	Montag - Freitag	Samstag	Sonntag / Feiertag
Std.	Minuten	Minuten	Minuten
3			
4			
5	47 _N		
6	49 _X ^Ü	02 _Ü 42 _T ^T	
7	49 _X ^Ü	12 _Ü 42 _T ^T	
8	49 _Ü	12 _Ü 42 _T ^T	02 _T ^Ü
9	49 _Ü	12 _Ü 56 _T ^T	02 _Ü
10	49 _Ü	26 _Ü 56 _T ^T	02 _Ü
11	49 _Ü	26 _Ü 56 _T ^Ü	02 _T ^Ü
12	49 _Ü	26 _Ü 56 _T ^Ü	02 _Ü
13	49 _Ü	26 _Ü 56 _T ^Ü	02 _Ü
14	49 _Ü	26 _Ü 56 _T ^Ü	02 _Ü
15	49 _Ü	26 _Ü 56 _T ^Ü	02 _Ü
16	49 _Ü	26 _Ü 56 _Ü	02 _T ^Ü
17	49 _Ü	56 _T ^Ü	02 _Ü
18	49 _Ü		02 _Ü
19	49 _Ü	02 _Ü	02 _T ^Ü
20	32 _T ^Ü	02 _T ^Ü	02 _Ü
21	02 _D	02 _Ü	02 _Ü
22	02 _D	02 _D	02 _Ü
23	02 _Ü	02 _D	02 _D
0	02 _D	42 _Ü	02 _D
1			

Fahrzeiten / Haltestellen

- Hardenbergstraße
- 1 Belvedere
- 2 Hanssenstraße
- 4 Elendsredder
- 5 Knorrstraße
- 7 Schleusenstraße
- 10 Immelmannstraße
- 15 Dorfteich
- 17 Rathaus, Altenholz
- 19 Altenholz Räucherei
- 21 Bahnübergang
- 24 Altenholz, Schule
- 25 Lindenallee
- 26 Dataport
- 27 Alter Kieler Weg
- 29 Lehmkatzen
- 32 Eiche, D'hagen
- 2 Strander Straße
- 3 Katharinenberg
- 5 Eckhof
- 7 Siedlung, Strande
- 9 Strande
- 33 Gemeinde, D'hagen
- 35 Funkstelle
- 37 Scharnhagen
- 38 Rabendorf
- 39 Neubülk
- 40 Sprenge (K 19)
- 40 Sprenge
- 41 Mariannenhof
- 43 Stohl
- 44 Marienfelde, Abzweig
- 45 Krog
- 47 Harder, Dänisch Nienhof
- 48 Dänisch Nienhof
- 48 Lindenweg, Dänisch-Nienhof
- 49 Eckernholm
- 50 Hohenhain
- 51 Spritzenhaus, Surendorf
- 52 Surendorf
- 1 Surendorf, Schule
- 54 Krusendorf

Erklärung zur Fahrt

Gültig ab 03.09.2017, ohne Gewähr

D : bis Dänischenhagen, Strander Str. über Ahz.-Stift, Dorfteich

N : nicht über Altenholz-Stift, Dorfteich

T : bis Strande

Ü : über Altenholz-Stift, Dorfteich

X : an Schultagen über Surendorf, Schule

KVG, Wertstr. 233-243, 24143 Kiel / www.kvg-kiel.de / Telefon: 0431 2203-2203

Aktuelle Abfahrten auf Ihr Handy:
QR-Code scannen



900/901/902S Rönne - Wellsee - HBF - Altenholz - Strande / Krusendorf

Haltestelle: Belvedere

	Montag - Freitag	Samstag	Sonntag / Feiertag
Std.	Minuten	Minuten	Minuten
3			
4			
5	48 _N		
6	50 _Ü 50 _X	03 _Ü 43 _T 43 _N	
7	50 _Ü 50 _X	13 _Ü 43 _T 43 _N	
8	50 _Ü	13 _Ü 43 _T 43 _N	03 _Ü 03 _T
9	50 _Ü	13 _Ü 57 _T 57 _N	03 _Ü
10	50 _Ü	27 _Ü 57 _T 57 _N	03 _Ü
11	50 _Ü	27 _Ü 57 _T 57 _N	03 _Ü 03 _T
12	50 _Ü	27 _Ü 57 _T 57 _N	03 _Ü
13	50 _Ü	27 _Ü 57 _T 57 _N	03 _Ü
14	50 _Ü	27 _Ü 57 _T 57 _N	03 _Ü
15	50 _Ü	27 _Ü 57 _T 57 _N	03 _Ü
16	50 _Ü	27 _Ü 57 _T 57 _N	03 _Ü 03 _T
17	50 _Ü	57 _T	03 _Ü
18	50 _Ü		03 _Ü
19	50 _Ü	03 _Ü	03 _Ü 03 _T
20	33 _Ü 33 _T	03 _Ü 03 _T	03 _Ü
21	03 _D	03 _Ü	03 _Ü
22	03 _D	03 _D	03 _Ü
23	03 _Ü	03 _D	03 _D
0	03 _D	43 _Ü	03 _D
1			

Fahrzeiten / Haltestellen	
●	Belvedere
1 ○	Hanssenstraße
3 ○	Elendsredder
4 ○	Knorrstraße
6 ○	Schleusenstraße
9 ○	Immelmannstraße
14 ○	Dorfteich
16 ○	Rathaus, Altenholz
18 ○	Altenholz Räucherei
20 ○	Bahnübergang
23 ○	Altenholz, Schule
24 ○	Lindenallee
25 ○	Dataport
26 ○	Alter Kieler Weg
28 ○	Lehmkatzen
31 ○	Eiche, D'hagen
2 ○	Strander Straße
3 ○	Katharinenberg
5 ○	Eckhof
7 ○	Siedlung, Strande
9 ○	Strande
32 ○	Gemeinde, D'hagen
34 ○	Funkstelle
36 ○	Scharnhagen
37 ○	Rabendorf
38 ○	Neubülk
39 ○	Spreng (K 19)
39 ○	Spreng
40 ○	Mariannenhof
42 ○	Stohl
43 ○	Marienfelde, Abweig
44 ○	Krog
46 ○	Harder, Dänisch Nienhof
47 ○	Dänisch Nienhof
47 ○	Lindenweg, Dänisch-Nienhof
48 ○	Eckernholm
49 ○	Hohenhain
50 ○	Spritzenhaus, Surendorf
51 ○	Surendorf
1 ○	Surendorf, Schule
53 ○	Krusendorf

Erklärung zur Fahrt

Gültig ab 03.09.2017, ohne Gewähr

D : bis Dänischenhagen, Strander Str. über Ahz.-Stift, Dorfteich

N : nicht über Altenholz-Stift, Dorfteich

T : bis Strande

Ü : über Altenholz-Stift, Dorfteich

X : an Schultagen über Surendorf, Schule

KVG, Wertstr. 233-243, 24143 Kiel / www.kvg-kiel.de / Telefon: 0431 2203-2203

**Aktuelle Abfahrten
auf Ihr Handy:
QR-Code scannen**



KVG

900/901/902S Rönne - Wellsee - HBF - Altenholz - Strande / Krusendorf

Haltestelle: Hanssenstraße

	Montag - Freitag	Samstag	Sonntag / Feiertag
Std.	Minuten	Minuten	Minuten
3			
4			
5	49 _N		
6	51 _Ü 51 _X	04 _Ü 44 _T 44 _N	
7	51 _Ü 51 _X	14 _Ü 44 _T 44 _N	
8	51 _Ü	14 _Ü 44 _T 44 _N	04 _Ü 04 _T
9	51 _Ü	14 _Ü 58 _T 58 _N	04 _Ü
10	51 _Ü	28 _Ü 58 _T 58 _N	04 _Ü
11	51 _Ü	28 _Ü 58 _T 58 _Ü	04 _Ü 04 _T
12	51 _Ü	28 _Ü 58 _T 58 _Ü	04 _Ü
13	51 _Ü	28 _Ü 58 _T 58 _Ü	04 _Ü
14	51 _Ü	28 _Ü 58 _T 58 _Ü	04 _Ü
15	51 _Ü	28 _Ü 58 _T 58 _Ü	04 _Ü
16	51 _Ü	28 _Ü 58 _Ü 58 _T	04 _Ü 04 _T
17	51 _Ü	58 _Ü 58 _T	04 _Ü
18	51 _Ü		04 _Ü
19	51 _Ü	04 _Ü	04 _Ü 04 _T
20	34 _Ü 34 _T	04 _Ü 04 _T	04 _Ü
21	04 _D	04 _Ü	04 _Ü
22	04 _D	04 _D	04 _Ü
23	04 _Ü	04 _D	04 _D
0	04 _D	44 _Ü	04 _D
1			

Fahrzeiten / Haltestellen	
●	Hanssenstraße
○	Elendsredder
○	Knorrstraße
○	Schleusenstraße
○	Immelmannstraße
○	Dorfteich
○	Rathaus, Altenholz
○	Altenholz Räucherei
○	Bahnübergang
○	Altenholz, Schule
○	Lindenallee
○	Dataport
○	Alter Kieler Weg
○	Lehmkatzen
○	Eiche, D'hagen
○	2 Strander Straße
○	3 Katharinenberg
○	5 Eckhof
○	7 Siedlung, Strande
○	9 Strande
○	31 Gemeinde, D'hagen
○	33 Funkstelle
○	35 Scharnhagen
○	36 Rabendorf
○	37 Neubülk
○	38 Sprenge (K 19)
○	38 Sprenge
○	39 Mariannenhof
○	41 Stohl
○	42 Marienfelde, Abzweig
○	43 Krog
○	45 Harder, Dänisch Nienhof
○	46 Dänisch Nienhof
○	46 Lindenweg, Dänisch-Nienhof
○	47 Eckernholm
○	48 Hohenhain
○	49 Spritzenhaus, Surendorf
○	50 Surendorf
○	1 Surendorf, Schule
○	52 Krusendorf

Erklärung zur Fahrt

Gültig ab 03.09.2017, ohne Gewähr

D : bis Dänischenhagen, Strander Str. über Ahz.-Stift, Dorfteich

N : nicht über Altenholz-Stift, Dorfteich

T : bis Strande

Ü : über Altenholz-Stift, Dorfteich

X : an Schultagen über Surendorf, Schule

KVG, Wertstr. 233-243, 24143 Kiel / www.kvg-kiel.de / Telefon: 0431 2203-2203

Aktuelle Abfahrten
auf Ihr Handy:
QR-Code scannen



900/901/902S Rönne - Wellsee - HBF - Altenholz - Strande / Krusendorf

Haltestelle: Elendsredder

	Montag - Freitag	Samstag	Sonntag / Feiertag
Std.	Minuten	Minuten	Minuten
3			
4			
5	50 _N		
6	53 _X ^Ü	05 _Ü 45 _N ^T	
7	53 _X ^Ü	15 _Ü 45 _N ^T	
8	53 _Ü	15 _Ü 45 _N ^T	05 _T ^Ü
9	53 _Ü	15 _Ü	05 _Ü
10	53 _Ü	00 _N ^T 30 _Ü	05 _Ü
11	53 _Ü	00 _N ^T 30 _Ü	05 _T ^Ü
12	53 _Ü	00 _T ^Ü 30 _Ü	05 _Ü
13	53 _Ü	00 _T ^Ü 30 _Ü	05 _Ü
14	53 _Ü	00 _T ^Ü 30 _Ü	05 _Ü
15	53 _Ü	00 _T ^Ü 30 _Ü	05 _Ü
16	53 _Ü	00 _T ^Ü 30 _Ü	05 _T ^Ü
17	53 _Ü	00 _Ü	05 _Ü
18	53 _Ü	00 _T ^Ü	05 _Ü
19	53 _Ü	05 _Ü	05 _T ^Ü
20	35 _T ^Ü	05 _T ^Ü	05 _Ü
21	05 _D	05 _Ü	05 _Ü
22	05 _D	05 _D	05 _Ü
23	05 _Ü	05 _D	05 _D
0	05 _D	45 _Ü	05 _D
1			

Fahrzeiten / Haltestellen	
●	Elendsredder
1 ○	Knorrstraße
3 ○	Schleusenstraße
6 ○	Immelmannstraße
11 ○	Dorfteich
13 ○	Rathaus, Altenholz
15 ○	Altenholz Räucherei
17 ○	Bahnübergang
20 ○	Altenholz, Schule
21 ○	Lindenallee
22 ○	Dataport
23 ○	Alter Kieler Weg
25 ○	Lehmkatzen
28 ○	Eiche, D'hagen
2 ○	Strander Straße
3 ○	Katharinenberg
5 ○	Eckhof
7 ○	Siedlung, Strande
9 ○	Strande
29 ○	Gemeinde, D'hagen
31 ○	Funkstelle
33 ○	Scharnhagen
34 ○	Rabendorf
35 ○	Neubülk
36 ○	Spreng (K 19)
36 ○	Spreng
37 ○	Mariannenhof
39 ○	Stohl
40 ○	Marienfelde, Abweig
41 ○	Krog
43 ○	Harder, Dänisch Nienhof
44 ○	Dänisch Nienhof
44 ○	Lindenweg, Dänisch-Nienhof
45 ○	Eckernholm
46 ○	Hohenhain
47 ○	Spritzenhaus, Surendorf
48 ○	Surendorf
1 ○	Surendorf, Schule
50 ○	Krusendorf

Erklärung zur Fahrt

Gültig ab 03.09.2017, ohne Gewähr

D : bis Dänischenhagen, Strander Str. über Ahz.-Stift, Dorfteich

N : nicht über Altenholz-Stift, Dorfteich

T : bis Strande

Ü : über Altenholz-Stift, Dorfteich

X : an Schultagen über Surendorf, Schule



900/901/902S Rönne - Wellsee - HBF - Altenholz - Strande / Krusendorf

Haltestelle: Knorrstraße

	Montag - Freitag	Samstag	Sonntag / Feiertag
Std.	Minuten	Minuten	Minuten
3			
4			
5	51 _N		
6	54 _X ^Ü	06 _Ü 46 _N ^T	
7	54 _X ^Ü	16 _Ü 46 _N ^T	
8	54 _Ü	16 _Ü 46 _N ^T	06 _T ^Ü
9	54 _Ü	16 _Ü	06 _Ü
10	54 _Ü	01 _N ^T 31 _Ü	06 _Ü
11	54 _Ü	01 _N ^T 31 _Ü	06 _T ^Ü
12	54 _Ü	01 _T ^Ü 31 _Ü	06 _Ü
13	54 _Ü	01 _T ^Ü 31 _Ü	06 _Ü
14	54 _Ü	01 _T ^Ü 31 _Ü	06 _Ü
15	54 _Ü	01 _T ^Ü 31 _Ü	06 _Ü
16	54 _Ü	01 _T ^Ü 31 _Ü	06 _T ^Ü
17	54 _Ü	01 _Ü	06 _Ü
18	54 _Ü	01 _T ^Ü	06 _Ü
19	54 _Ü	06 _Ü	06 _T ^Ü
20	36 _T ^Ü	06 _T ^Ü	06 _Ü
21	06 _D	06 _Ü	06 _Ü
22	06 _D	06 _D	06 _Ü
23	06 _Ü	06 _D	06 _D
0	06 _D	46 _Ü	06 _D
1			

Fahrzeiten / Haltestellen
● Knorrstraße
2 ○ Schleusenstraße
5 ○ Immelmannstraße
10 ○ Dorfteich
12 ○ Rathaus, Altenholz
14 ○ Altenholz Räucherei
16 ○ Bahnübergang
19 ○ Altenholz, Schule
20 ○ Lindenallee
21 ○ Dataport
22 ○ Alter Kieler Weg
24 ○ Lehmkatzen
27 ○ Eiche, D'hagen
2 ○ Strander Straße
3 ○ Katharinenberg
5 ○ Eckhof
7 ○ Siedlung, Strande
9 ○ Strande
28 ○ Gemeinde, D'hagen
30 ○ Funkstelle
32 ○ Scharnhagen
33 ○ Rabendorf
34 ○ Neubülk
35 ○ Sprenge (K 19)
35 ○ Sprenge
36 ○ Mariannenhof
38 ○ Stohl
39 ○ Marienfelde, Abzweig
40 ○ Krog
42 ○ Harder, Dänisch Nienhof
43 ○ Dänisch Nienhof
43 ○ Lindenweg, Dänisch-Nienhof
44 ○ Eckernholm
45 ○ Hohenhain
46 ○ Spritzenhaus, Surendorf
47 ○ Surendorf
1 ○ Surendorf, Schule
49 ○ Krusendorf

Erklärung zur Fahrt

Gültig ab 03.09.2017, ohne Gewähr

D : bis Dänischenhagen, Strander Str. über Ahz.-Stift, Dorfteich

N : nicht über Altenholz-Stift, Dorfteich

T : bis Strande

Ü : über Altenholz-Stift, Dorfteich

X : an Schultagen über Surendorf, Schule

KVG, Wertstr. 233-243, 24143 Kiel / www.kvg-kiel.de / Telefon: 0431 2203-2203

**Aktuelle Abfahrten
auf Ihr Handy:
QR-Code scannen**



900/901/902S Rönne - Wellsee - HBF - Altenholz - Strande / Krusendorf

Haltestelle: Schleusenstraße

	Montag - Freitag	Samstag	Sonntag / Feiertag
Std.	Minuten	Minuten	Minuten
3			
4			
5	52 _N		
6	56 _X ^Ü	07 _Ü 47 _N ^T	
7	56 _X ^Ü	17 _Ü 47 _N ^T	
8	56 _Ü	17 _Ü 47 _N ^T	07 _T ^Ü
9	56 _Ü	17 _Ü	07 _Ü
10	56 _Ü	03 _N ^T 33 _Ü	07 _Ü
11	56 _Ü	03 _N ^T 33 _Ü	07 _T ^Ü
12	56 _Ü	03 _T ^Ü 33 _Ü	07 _Ü
13	56 _Ü	03 _T ^Ü 33 _Ü	07 _Ü
14	56 _Ü	03 _T ^Ü 33 _Ü	07 _Ü
15	56 _Ü	03 _T ^Ü 33 _Ü	07 _Ü
16	56 _Ü	03 _T ^Ü 33 _Ü	07 _T ^Ü
17	56 _Ü	03 _Ü	07 _Ü
18	56 _Ü	03 _T ^Ü	07 _Ü
19	56 _Ü	07 _Ü	07 _T ^Ü
20	37 _T ^Ü	07 _T ^Ü	07 _Ü
21	07 _D	07 _Ü	07 _Ü
22	07 _D	07 _D	07 _Ü
23	07 _Ü	07 _D	07 _D
0	07 _D	47 _Ü	07 _D
1			

Fahrzeiten / Haltestellen	
●	Schleusenstraße
3	Immelmannstraße
8	Dorfteich
10	Rathaus, Altenholz
12	Altenholz Räucherei
14	Bahnübergang
17	Altenholz, Schule
18	Lindenallee
19	Dataport
20	Alter Kieler Weg
22	Lehmkatzen
25	Eiche, D'hagen
2	Strander Straße
3	Katharinenberg
5	Eckhof
7	Siedlung, Strande
9	Strande
26	Gemeinde, D'hagen
28	Funkstelle
30	Scharnhagen
31	Rabendorf
32	Neubülk
33	Sprenge (K 19)
33	Sprenge
34	Mariannenhof
36	Stohl
37	Marienfelde, Abweig
38	Krog
40	Harder, Dänisch Nienhof
41	Dänisch Nienhof
41	Lindenweg, Dänisch-Nienhof
42	Eckernholm
43	Hohenhain
44	Spritzenhaus, Surendorf
45	Surendorf
1	Surendorf, Schule
47	Krusendorf

Erklärung zur Fahrt

Gültig ab 03.09.2017, ohne Gewähr

D : bis Dänischenhagen, Strander Str. über Ahz.-Stift, Dorfteich

N : nicht über Altenholz-Stift, Dorfteich

T : bis Strande

Ü : über Altenholz-Stift, Dorfteich

X : an Schultagen über Surendorf, Schule

KVG, Wertstr. 233-243, 24143 Kiel / www.kvg-kiel.de / Telefon: 0431 2203-2203

**Aktuelle Abfahrten
auf Ihr Handy:
QR-Code scannen**



KVG

900/901/902S Rönne - Wellsee - HBF - Altenholz - Strande / Krusendorf

Haltestelle: Immelmanstraße

	Montag - Freitag	Samstag	Sonntag / Feiertag
Std.	Minuten	Minuten	Minuten
3			
4			
5	55 _N		
6	28 _T 59 _X ^Ü	10 _Ü 50 _N ^T	
7	28 _G 59 _X ^Ü	20 _Ü 50 _N ^T	
8	28 _T 59 _Ü	20 _Ü 50 _N ^T	10 _T ^Ü
9	28 _T 59 _Ü	20 _Ü	10 _Ü
10	28 _T 59 _Ü	06 _N ^T 36 _Ü	10 _Ü
11	28 _T 59 _Ü	06 _N ^T 36 _Ü	10 _T ^Ü
12	28 _T 59 _Ü	06 _T ^Ü 36 _Ü	10 _Ü
13	28 _T 59 _Ü	06 _T ^Ü 36 _Ü	10 _Ü
14	28 _T 59 _Ü	06 _T ^Ü 36 _Ü	10 _Ü
15	28 _T 59 _Ü	06 _T ^Ü 36 _Ü	10 _Ü
16	28 _T 59 _Ü	06 _T ^Ü 36 _Ü	10 _T ^Ü
17	28 _T 59 _Ü	06 _Ü	10 _Ü
18	28 _T 59 _Ü	06 _T ^Ü	10 _Ü
19	28 _T 59 _Ü	10 _Ü	10 _T ^Ü
20	40 _T ^Ü	10 _T ^Ü	10 _Ü
21	10 _D	10 _Ü	10 _Ü
22	10 _D	10 _D	10 _Ü
23	10 _Ü	10 _D	10 _D
0	10 _D	50 _Ü	10 _D
1			

Fahrzeiten / Haltestellen

- Immelmanstraße
- 5 Dorfteich
- 7 Rathaus, Altenholz
- 9 Altenholz Räuherei
- 11 Bahnübergang
- 14 Altenholz, Schule
- 15 Lindenallee
- 16 Dataport
- 17 Alter Kieler Weg
- 19 Lehmkatzen
- 22 Eiche, D'hagen
- 2 Strander Straße
- 3 Katharinenberg
- 5 Eckhof
- 7 Siedlung, Strande
- 9 Strande
- 23 Gemeinde, D'hagen
- 25 Funkstelle
- 27 Scharnhagen
- 28 Rabendorf
- 29 Neubülk
- 30 Sprenge (K 19)
- 30 Sprenge
- 31 Mariannenhof
- 33 Stohl
- 34 Marienfelde, Abweig
- 35 Krog
- 37 Harder, Dänisch Nienhof
- 38 Dänisch Nienhof
- 38 Lindenweg, Dänisch-Nienhof
- 39 Eckernholm
- 40 Hohenhain
- 41 Spritzenhaus, Surendorf
- 42 Surendorf
- 1 Surendorf, Schule
- 44 Krusendorf

Erklärung zur Fahrt

Gültig ab 03.09.2017, ohne Gewähr

- D** : bis Dänischenhagen, Strander Str. über Ahz.-Stift, Dorfteich
- G** : bis Dänischenhagen, Gemeinde
- N** : nicht über Altenholz-Stift, Dorfteich
- T** : bis Strande
- Ü** : über Altenholz-Stift, Dorfteich
- X** : an Schultagen über Surendorf, Schule



900/901/902S Rönne - Wellsee - HBF - Altenholz - Strande / Krusendorf

Haltestelle: Dorfteich

	Montag - Freitag	Samstag	Sonntag / Feiertag
Std.	Minuten	Minuten	Minuten
3			
4			
5			
6		14	
7	04 _x	24	
8	04 _x	24	14 _T
9	04	24	14
10	04	41	14
11	04	41	14 _T
12	04	11 _T 41	14
13	04	11 _T 41	14
14	04	11 _T 41	14
15	04	11 _T 41	14
16	04	11 _T 41	14 _T
17	04	11	14
18	04	11 _T	14
19	04	14	14 _T
20	04 44 _T	14 _T	14
21	14 _D	14	14
22	14 _D	14	14
23	14	14	14
0	14 _D	54	14
1			

Fahrzeiten / Haltestellen

- Dorfteich
- 2 Rathaus, Altenholz
- 4 Altenholz Räucherei
- 6 Bahnübergang
- 9 Altenholz, Schule
- 10 Lindenallee
- 11 Dataport
- 12 Alter Kieler Weg
- 14 Lehmkatzen
- 17 Eiche, D'hagen
- 2 Strander Straße
- 3 Katharinenberg
- 5 Eckhof
- 7 Siedlung, Strande
- 9 Strande
- 18 Gemeinde, D'hagen
- 20 Funkstelle
- 22 Scharnhagen
- 23 Rabendorf
- 24 Neubülk
- 25 Sprenge (K 19)
- 25 Sprenge
- 26 Mariannenhof
- 28 Stohl
- 29 Marienfelde, Abzweig
- 30 Krog
- 32 Harder, Dänisch Nienhof
- 33 Dänisch Nienhof
- 33 Lindenweg, Dänisch-Nienhof
- 34 Eckernholm
- 35 Hohenhain
- 36 Spritzenhaus, Surendorf
- 37 Surendorf
- 1 Surendorf, Schule
- 39 Krusendorf

Erklärung zur Fahrt

Gültig ab 03.09.2017, ohne Gewähr

D : bis Dänischenhagen, Strander Str.
 T : bis Strande
 X : an Schultagen über Surendorf, Schule

**Aktuelle Abfahrten
 auf Ihr Handy:
 QR-Code scannen**



900/901/902S Rönne - Wellsee - HBF - Altenholz - Strande / Krusendorf

Haltestelle: Rathaus, Altenholz

	Montag - Freitag	Samstag	Sonntag / Feiertag
Std.	Minuten	Minuten	Minuten
3			
4			
5	58		
6	31 _T	16 53 _T	
7	06 _X 31 _G	26 53 _T	
8	06 _X 31 _T	26 53 _T	16 _T
9	06 31 _T	26	16
10	06 31 _T	09 _T 43	16
11	06 31 _T	09 _T 43	16 _T
12	06 31 _T	13 _T 43	16
13	06 31 _T	13 _T 43	16
14	06 31 _T	13 _T 43	16
15	06 31 _T	13 _T 43	16
16	06 31 _T	13 _T 43	16 _T
17	06 31 _T	13	16
18	06 31 _T	13 _T	16
19	06 31 _T	16	16 _T
20	06 46 _T	16 _T	16
21	16 _D	16	16
22	16 _D	16	16
23	16	16	16
0	16 _D	56	16
1			

Fahrzeiten / Haltestellen

- Rathaus, Altenholz
- 2 Altenholz Räumerei
- 4 Bahnübergang
- 7 Altenholz, Schule
- 8 Lindenallee
- 9 Dataport
- 10 Alter Kieler Weg
- 12 Lehmkatzen
- 15 Eiche, D'hagen
- 2 Strander Straße
- 3 Katharinenberg
- 5 Eckhof
- 7 Siedlung, Strande
- 9 Strande
- 16 Gemeinde, D'hagen
- 18 Funkstelle
- 20 Scharnhagen
- 21 Rabendorf
- 22 Neubülk
- 23 Sprenge (K 19)
- 23 Sprenge
- 24 Mariannenhof
- 26 Stohl
- 27 Marienfelde, Abzweig
- 28 Krog
- 30 Harder, Dänisch Nienhof
- 31 Dänisch Nienhof
- 31 Lindenweg, Dänisch-Nienhof
- 32 Eckernholm
- 33 Hohenhain
- 34 Spritzenhaus, Surendorf
- 35 Surendorf
- 1 Surendorf, Schule
- 37 Krusendorf

Erklärung zur Fahrt

Gültig ab 03.09.2017, ohne Gewähr

- D : bis Dänischenhagen, Strander Str.
- G : bis Dänischenhagen, Gemeinde
- T : bis Strande
- X : an Schultagen über Surendorf, Schule

KVG, Wertstr. 233-243, 24143 Kiel / www.kvg-kiel.de / Telefon: 0431 2203-2203

**Aktuelle Abfahrten
auf Ihr Handy:
QR-Code scannen**



900/901/902S Rönne - Wellsee - HBF - Altenholz - Strande / Krusendorf

Haltestelle: Altenholz Röcherei

	Montag - Freitag	Samstag	Sonntag / Feiertag
Std.	Minuten	Minuten	Minuten
3			
4			
5			
6	00 33 _T	18 55 _T	
7	08 _X 33 _G	28 55 _T	
8	08 _X 33 _T	28 55 _T	18 _T
9	08 33 _T	28	18
10	08 33 _T	11 _T 45	18
11	08 33 _T	11 _T 45	18 _T
12	08 33 _T	15 _T 45	18
13	08 33 _T	15 _T 45	18
14	08 33 _T	15 _T 45	18
15	08 33 _T	15 _T 45	18
16	08 33 _T	15 _T 45	18 _T
17	08 33 _T	15	18
18	08 33 _T	15 _T	18
19	08 33 _T	18	18 _T
20	08 48 _T	18 _T	18
21	18 _D	18	18
22	18 _D	18	18
23	18	18	18
0	18 _D	58	18
1			



Erklärung zur Fahrt

Gültig ab 03.09.2017, ohne Gewähr

- D : bis Dänischenhagen, Strander Str.
- G : bis Dänischenhagen, Gemeinde
- T : bis Strande
- X : an Schultagen über Surendorf, Schule



900/901/902S Rönne - Wellsee - HBF - Altenholz - Strande / Krusendorf

Haltestelle: Bahnübergang

	Montag - Freitag	Samstag	Sonntag / Feiertag
Std.	Minuten	Minuten	Minuten
3			
4			
5			
6	02 35 _T	20 57 _T	
7	10 _X 35 _G	30 57 _T	
8	10 _X 35 _T	30 57 _T	20 _T
9	10 35 _T	30	20
10	10 35 _T	13 _T 47	20
11	10 35 _T	13 _T 47	20 _T
12	10 35 _T	17 _T 47	20
13	10 35 _T	17 _T 47	20
14	10 35 _T	17 _T 47	20
15	10 35 _T	17 _T 47	20
16	10 35 _T	17 _T 47	20 _T
17	10 35 _T	17	20
18	10 35 _T	17 _T	20
19	10 35 _T	20	20 _T
20	10 50 _T	20 _T	20
21	20 _D	20	20
22	20 _D	20	20
23	20	20	20
0	20 _D		20
1		00	



Erklärung zur Fahrt

Gültig ab 03.09.2017, ohne Gewähr

- D : bis Dänischenhagen, Strander Str.
- G : bis Dänischenhagen, Gemeinde
- T : bis Strande
- X : an Schultagen über Surendorf, Schule

**Aktuelle Abfahrten
auf Ihr Handy:
QR-Code scannen**



900/901/902S Rönne - Wellsee - HBF - Altenholz - Strande / Krusendorf

Haltestelle: Altenholz, Schule

	Montag - Freitag	Samstag	Sonntag / Feiertag
Std.	Minuten	Minuten	Minuten
3			
4			
5			
6	04 38 _T	22 59 _T	
7	13 _X 38 _G	32 59 _T	
8	13 _X 38 _T	32 59 _T	22 _T
9	13 38 _T	32	22
10	13 38 _T	16 _T 50	22
11	13 38 _T	16 _T 50	22 _T
12	13 38 _T	20 _T 50	22
13	13 38 _T	20 _T 50	22
14	13 38 _T	20 _T 50	22
15	13 38 _T	20 _T 50	22
16	13 38 _T	20 _T 50	22 _T
17	13 38 _T	20	22
18	13 38 _T	20 _T	22
19	13 38 _T	22	22 _T
20	13 52 _T	22 _T	22
21	22 _D	22	22
22	22 _D	22	22
23	22	22	22
0	22 _D		22
1		02	



Erklärung zur Fahrt

Gültig ab 03.09.2017, ohne Gewähr

- D : bis Dänischenhagen, Strander Str.
- G : bis Dänischenhagen, Gemeinde
- T : bis Strande
- X : an Schultagen über Surendorf, Schule



900/901/902S Rönne - Wellsee - HBF - Altenholz - Strande / Krusendorf

Haltestelle: Lindenallee

	Montag - Freitag	Samstag	Sonntag / Feiertag
Std.	Minuten	Minuten	Minuten
3			
4			
5			
6	05 39 _T	23	
7	14 _X 39 _G	00 _T 33	
8	14 _X 39 _T	00 _T 33	23 _T
9	14 39 _T	00 _T 33	23
10	14 39 _T	17 _T 51	23
11	14 39 _T	17 _T 51	23 _T
12	14 39 _T	21 _T 51	23
13	14 39 _T	21 _T 51	23
14	14 39 _T	21 _T 51	23
15	14 39 _T	21 _T 51	23
16	14 39 _T	21 _T 51	23 _T
17	14 39 _T	21	23
18	14 39 _T	21 _T	23
19	14 39 _T	23	23 _T
20	14 53 _T	23 _T	23
21	23 _D	23	23
22	23 _D	23	23
23	23	23	23
0	23 _D		23
1		03	



Erklärung zur Fahrt

Gültig ab 03.09.2017, ohne Gewähr

- D : bis Dänischenhagen, Strander Str.
- G : bis Dänischenhagen, Gemeinde
- T : bis Strande
- X : an Schultagen über Surendorf, Schule



900/901/902S Rönne - Wellsee - HBF - Altenholz - Strande / Krusendorf

Haltestelle: Dataport

	Montag - Freitag	Samstag	Sonntag / Feiertag
Std.	Minuten	Minuten	Minuten
3			
4			
5			
6	06 40 _T	24	
7	15 _X 40 _G	01 _T 34	
8	15 _X 40 _T	01 _T 34	24 _T
9	15 40 _T	01 _T 34	24
10	15 40 _T	18 _T 52	24
11	15 40 _T	18 _T 52	24 _T
12	15 40 _T	22 _T 52	24
13	15 40 _T	22 _T 52	24
14	15 40 _T	22 _T 52	24
15	15 40 _T	22 _T 52	24
16	15 40 _T	22 _T 52	24 _T
17	15 40 _T	22	24
18	15 40 _T	22 _T	24
19	15 40 _T	24	24 _T
20	15 54 _T	24 _T	24
21	24 _D	24	24
22	24 _D	24	24
23	24	24	24
0	24 _D		24
1		04	



Erklärung zur Fahrt

Gültig ab 03.09.2017, ohne Gewähr

- D : bis Dänischenhagen, Strander Str.
- G : bis Dänischenhagen, Gemeinde
- T : bis Strande
- X : an Schultagen über Surendorf, Schule



900/901/902S Rönne - Wellsee - HBF - Altenholz - Strande / Krusendorf

Haltestelle: Alter Kieler Weg

	Montag - Freitag	Samstag	Sonntag / Feiertag
Std.	Minuten	Minuten	Minuten
3			
4			
5			
6	07 41 _T	25	
7	16 _X 41 _G	02 _T 35	
8	16 _X 41 _T	02 _T 35	25 _T
9	16 41 _T	02 _T 35	25
10	16 41 _T	19 _T 53	25
11	16 41 _T	19 _T 53	25 _T
12	16 41 _T	23 _T 53	25
13	16 41 _T	23 _T 53	25
14	16 41 _T	23 _T 53	25
15	16 41 _T	23 _T 53	25
16	16 41 _T	23 _T 53	25 _T
17	16 41 _T	23	25
18	16 41 _T	23 _T	25
19	16 41 _T	25	25 _T
20	16 55 _T	25 _T	25
21	25 _D	25	25
22	25 _D	25	25
23	25	25	25
0	25 _D		25
1		05	



Erklärung zur Fahrt

Gültig ab 03.09.2017, ohne Gewähr

- D : bis Dänischenhagen, Strander Str.
- G : bis Dänischenhagen, Gemeinde
- T : bis Strande
- X : an Schultagen über Surendorf, Schule



900/901/902S Rönne - Wellsee - HBF - Altenholz - Strande / Krusendorf

Haltestelle: Lehmkatzen

	Montag - Freitag	Samstag	Sonntag / Feiertag
Std.	Minuten	Minuten	Minuten
3			
4			
5			
6	08 43 _T	26	
7	18 _X 43 _G	03 _T 36	
8	18 _X 43 _T	03 _T 36	26 _T
9	18 43 _T	03 _T 36	26
10	18 43 _T	21 _T 55	26
11	18 43 _T	21 _T 55	26 _T
12	18 43 _T	25 _T 55	26
13	18 43 _T	25 _T 55	26
14	18 43 _T	25 _T 55	26
15	18 43 _T	25 _T 55	26
16	18 43 _T	25 _T 55	26 _T
17	18 43 _T	25	26
18	18 43 _T	25 _T	26
19	18 43 _T	26	26 _T
20	18 56 _T	26 _T	26
21	26 _D	26	26
22	26 _D	26	26
23	26	26	26
0	26 _D		26
1		06	



Erklärung zur Fahrt

Gültig ab 03.09.2017, ohne Gewähr

- D : bis Dänischenhagen, Strander Str.
- G : bis Dänischenhagen, Gemeinde
- T : bis Strande
- X : an Schultagen über Surendorf, Schule



900/901/902S Rönne - Wellsee - HBF - Altenholz - Strande / Krusendorf

Haltestelle: Eiche, D'hagen

	Montag - Freitag	Samstag	Sonntag / Feiertag
Std.	Minuten	Minuten	Minuten
3			
4			
5			
6	10 46 _T	28	
7	21 _X 46 _G	05 _T 38	
8	21 _X 46 _T	05 _T 38	28 _T
9	21 46 _T	05 _T 38	28
10	21 46 _T	24 _T 58	28
11	21 46 _T	24 _T 58	28 _T
12	21 46 _T	28 _T 58	28
13	21 46 _T	28 _T 58	28
14	21 46 _T	28 _T 58	28
15	21 46 _T	28 _T 58	28
16	21 46 _T	28 _T 58	28 _T
17	21 46 _T	28	28
18	21 46 _T	28 _T	28
19	21 46 _T	28	28 _T
20	21 58 _T	28 _T	28
21	28 _D	28	28
22	28 _D	28	28
23	28	28	28
0	28 _D		28
1		07	



Erklärung zur Fahrt

Gültig ab 03.09.2017, ohne Gewähr

- D : bis Dänischenhagen, Strander Str.
- G : bis Dänischenhagen, Gemeinde
- T : bis Strande
- X : an Schultagen über Surendorf, Schule



900/901/902S Rönne - Wellsee - HBF - Altenholz - Strande / Krusendorf

Haltestelle: Strander Straße

	Montag - Freitag	Samstag	Sonntag / Feiertag
Std.	Minuten	Minuten	Minuten
3			
4			
5			
6	48		
7		07	
8	48	07	30
9	48	07	
10	48	26	
11	48	26	30
12	48	30	
13	48	30	
14	48	30	
15	48	30	
16	48	30	30
17	48		
18	48	30	
19	48		30
20		30	
21	00		
22			
23			
0			
1			

Fahrzeiten / Haltestellen

- Strander Straße
- 1 ○ Katharinenberg
- 3 ○ Eckhof
- 5 ○ Siedlung, Strande
- 7 ○ Strande



Gültig ab 03.09.2017, ohne Gewähr



900/901/902S Rönne - Wellsee - HBF - Altenholz - Strande / Krusendorf

Haltestelle: Katharinenberg

	Montag - Freitag	Samstag	Sonntag / Feiertag
Std.	Minuten	Minuten	Minuten
3			
4			
5			
6	49		
7		08	
8	49	08	31
9	49	08	
10	49	27	
11	49	27	31
12	49	31	
13	49	31	
14	49	31	
15	49	31	
16	49	31	31
17	49		
18	49	31	
19	49		31
20		31	
21	01		
22			
23			
0			
1			

Fahrzeiten / Haltestellen



Gültig ab 03.09.2017, ohne Gewähr

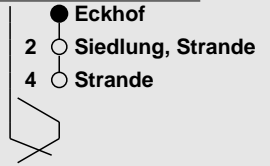


900/901/902S Rönne - Wellsee - HBF - Altenholz - Strande / Krusendorf

Haltestelle: Eckhof

	Montag - Freitag	Samstag	Sonntag / Feiertag
Std.	Minuten	Minuten	Minuten
3			
4			
5			
6	51		
7		10	
8	51	10	33
9	51	10	
10	51	29	
11	51	29	33
12	51	33	
13	51	33	
14	51	33	
15	51	33	
16	51	33	33
17	51		
18	51	33	
19	51		33
20		33	
21	03		
22			
23			
0			
1			

Fahrzeiten / Haltestellen



Gültig ab 03.09.2017, ohne Gewähr

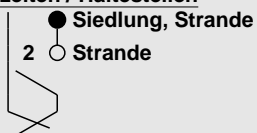


900/901/902S Rönne - Wellsee - HBF - Altenholz - Strande / Krusendorf

Haltestelle: Siedlung, Strande

	Montag - Freitag	Samstag	Sonntag / Feiertag
Std.	Minuten	Minuten	Minuten
3			
4			
5			
6	53		
7		11	
8	53	11	34
9	53	11	
10	53	31	
11	53	31	34
12	53	35	
13	53	35	
14	53	35	
15	53	35	
16	53	35	34
17	53		
18	53	35	
19	53		34
20		34	
21	04		
22			
23			
0			
1			

Fahrzeiten / Haltestellen



Gültig ab 03.09.2017, ohne Gewähr

KVG, Wertstr. 233-243, 24143 Kiel / www.kvg-kiel.de / Telefon: 0431 2203-2203

**Aktuelle Abfahrten
auf Ihr Handy:
QR-Code scannen**



900/901/902S Rönne - Wellsee - HBF - Altenholz - Strande / Krusendorf

Haltestelle: Gemeinde, D'hagen

	Montag - Freitag	Samstag	Sonntag / Feiertag
Std.	Minuten	Minuten	Minuten
3			
4			
5			
6	11	29	
7	22 _x	39	
8	22 _x	39	
9	22	39	29
10	22	59	29
11	22	59	
12	22	59	29
13	22	59	29
14	22	59	29
15	22	59	29
16	22	59	
17	22	29	29
18	22		29
19	22	29	
20	22		29
21		29	29
22			29
23	29		
0			
1		08	

Fahrzeiten / Haltestellen

- Gemeinde, D'hagen
- 2 Funkstelle
- 4 Scharnhagen
- 5 Rabendorf
- 6 Neubülk
- 7 Sprenge (K 19)
- 7 Sprenge
- 8 Mariannenhof
- 10 Stohl
- 11 Marienfelde, Abweig
- 12 Krog
- 14 Harder, Dänisch Nienhof
- 15 Dänisch Nienhof
- 15 Lindenweg, Dänisch-Nienhof
- 16 Eckernholm
- 17 Hohenhain
- 18 Spritzenhaus, Surendorf
- 19 Surendorf
- 1 Surendorf, Schule
- 21 Krusendorf

Erklärung zur Fahrt

X : an Schultagen über Surendorf, Schule

Gültig ab 03.09.2017, ohne Gewähr



900/901/902S Rönne - Wellsee - HBF - Altenholz - Strande / Krusendorf

Haltestelle: Funkstelle

	Montag - Freitag	Samstag	Sonntag / Feiertag
Std.	Minuten	Minuten	Minuten
3			
4			
5			
6	13	31	
7	24 _x	41	
8	24 _x	41	
9	24	41	31
10	24		31
11	24	01	
12	24	01	31
13	24	01	31
14	24	01	31
15	24	01	31
16	24	01	
17	24	01 31	31
18	24		31
19	24	31	
20	23		31
21		31	31
22			31
23	30		
0			
1		10	



Erklärung zur Fahrt

X : an Schultagen über Surendorf, Schule

Gültig ab 03.09.2017, ohne Gewähr



900/901/902S Rönne - Wellsee - HBF - Altenholz - Strande / Krusendorf

Haltestelle: Scharnhagen

	Montag - Freitag	Samstag	Sonntag / Feiertag
Std.	Minuten	Minuten	Minuten
3			
4			
5			
6	15	33	
7	26 _x	43	
8	26 _x	43	
9	26	43	33
10	26		33
11	26	03	
12	26	03	33
13	26	03	33
14	26	03	33
15	26	03	33
16	26	03	
17	26	03 33	33
18	26		33
19	26	33	
20	24		33
21		33	33
22			33
23	31		
0			
1		12	

Fahrzeiten / Haltestellen

- Scharnhagen
- 1 Rabendorf
- 2 Neubülk
- 3 Sprenge (K 19)
- 3 Sprenge
- 4 Mariannenhof
- 6 Stohl
- 7 Marienfelde, Abzweig
- 8 Krog
- 10 Harder, Dänisch Nienhof
- 11 Dänisch Nienhof
- 11 Lindenweg, Dänisch-Nienhof
- 12 Eckernholm
- 13 Hohenhain
- 14 Spritzenhaus, Surendorf
- 15 Surendorf
- 1 Surendorf, Schule
- 17 Krusendorf

Erklärung zur Fahrt

X : an Schultagen über Surendorf, Schule

Gültig ab 03.09.2017, ohne Gewähr



900/901/902S Rönne - Wellsee - HBF - Altenholz - Strande / Krusendorf

Haltestelle: Rabendorf

	Montag - Freitag	Samstag	Sonntag / Feiertag
Std.	Minuten	Minuten	Minuten
3			
4			
5			
6	16	34	
7	27 _x	44	
8	27 _x	44	
9	27	44	34
10	27		34
11	27	04	
12	27	04	34
13	27	04	34
14	27	04	34
15	27	04	34
16	27	04	
17	27	04 34	34
18	27		34
19	27	34	
20	25		34
21		34	34
22			34
23	32		
0			
1		13	



Erklärung zur Fahrt

X : an Schultagen über Surendorf, Schule

Gültig ab 03.09.2017, ohne Gewähr



900/901/902S Rönne - Wellsee - HBF - Altenholz - Strande / Krusendorf

Haltestelle: Neubülk

	Montag - Freitag	Samstag	Sonntag / Feiertag
Std.	Minuten	Minuten	Minuten
3			
4			
5			
6	17	35	
7	28 _x	45	
8	28 _x	45	
9	28	45	35
10	28		35
11	28	05	
12	28	05	35
13	28	05	35
14	28	05	35
15	28	05	35
16	28	05	
17	28	05 35	35
18	28		35
19	28	35	
20	26		35
21		35	35
22			35
23	33		
0			
1		14	



Erklärung zur Fahrt

X : an Schultagen über Surendorf, Schule

Gültig ab 03.09.2017, ohne Gewähr



900/901/902S Rönne - Wellsee - HBF - Altenholz - Strande / Krusendorf

Haltestelle: Sprenge (K 19)

	Montag - Freitag	Samstag	Sonntag / Feiertag
Std.	Minuten	Minuten	Minuten
3			
4			
5			
6	18	36	
7	29 _x	46	
8	29 _x	46	
9	29	46	36
10	29		36
11	29	06	
12	29	06	36
13	29	06	36
14	29	06	36
15	29	06	36
16	29	06	
17	29	06 36	36
18	29		36
19	29	36	
20	27		36
21		36	36
22			36
23	34		
0			
1		15	



Erklärung zur Fahrt

X : an Schultagen über Surendorf, Schule

Gültig ab 03.09.2017, ohne Gewähr



900/901/902S Rönne - Wellsee - HBF - Altenholz - Strande / Krusendorf

Haltestelle: Sprengre

	Montag - Freitag	Samstag	Sonntag / Feiertag
Std.	Minuten	Minuten	Minuten
3			
4			
5			
6	18	36	
7	29 _x	46	
8	29 _x	46	
9	29	46	36
10	29		36
11	29	06	
12	29	06	36
13	29	06	36
14	29	06	36
15	29	06	36
16	29	06	
17	29	06 36	36
18	29		36
19	29	36	
20	27		36
21		36	36
22			36
23	34		
0			
1		15	

Fahrzeiten / Haltestellen



Erklärung zur Fahrt

X : an Schultagen über Surendorf, Schule

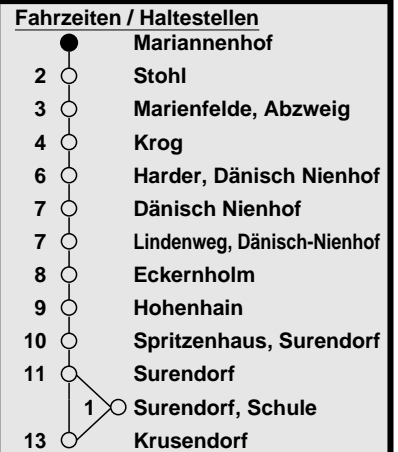
Gültig ab 03.09.2017, ohne Gewähr



900/901/902S Rönne - Wellsee - HBF - Altenholz - Strande / Krusendorf

Haltestelle: Mariannenhof

	Montag - Freitag	Samstag	Sonntag / Feiertag
Std.	Minuten	Minuten	Minuten
3			
4			
5			
6	19	37	
7	30 _x	47	
8	30 _x	47	
9	30	47	37
10	30		37
11	30	07	
12	30	07	37
13	30	07	37
14	30	07	37
15	30	07	37
16	30	07	
17	30	07 37	37
18	30		37
19	30	37	
20	28		37
21		37	37
22			37
23	35		
0			
1		16	



Erklärung zur Fahrt

X : an Schultagen über Surendorf, Schule

Gültig ab 03.09.2017, ohne Gewähr



900/901/902S Rönne - Wellsee - HBF - Altenholz - Strande / Krusendorf

Haltestelle: Stohl

	Montag - Freitag	Samstag	Sonntag / Feiertag
Std.	Minuten	Minuten	Minuten
3			
4			
5			
6	21	39	
7	32 _x	49	
8	32 _x	49	
9	32	49	39
10	32		39
11	32	09	
12	32	09	39
13	32	09	39
14	32	09	39
15	32	09	39
16	32	09	
17	32	09 39	39
18	32		39
19	32	39	
20	29		39
21		39	39
22			39
23	36		
0			
1		18	



Erklärung zur Fahrt

X : an Schultagen über Surendorf, Schule

Gültig ab 03.09.2017, ohne Gewähr



900/901/902S Rönne - Wellsee - HBF - Altenholz - Strande / Krusendorf

Haltestelle: Marienfelde, Abzweig

	Montag - Freitag	Samstag	Sonntag / Feiertag
Std.	Minuten	Minuten	Minuten
3			
4			
5			
6	22	40	
7	33 _x	50	
8	33 _x	50	
9	33	50	40
10	33		40
11	33	10	
12	33	10	40
13	33	10	40
14	33	10	40
15	33	10	40
16	33	10	
17	33	10 40	40
18	33		40
19	33	40	
20	30		40
21		40	40
22			40
23	37		
0			
1		19	

Fahrzeiten / Haltestellen



Erklärung zur Fahrt

X : an Schultagen über Surendorf, Schule

Gültig ab 03.09.2017, ohne Gewähr



900/901/902S Rönne - Wellsee - HBF - Altenholz - Strande / Krusendorf

Haltestelle: Krog

	Montag - Freitag	Samstag	Sonntag / Feiertag
Std.	Minuten	Minuten	Minuten
3			
4			
5			
6	23	41	
7	34 _x	51	
8	34 _x	51	
9	34	51	41
10	34		41
11	34	11	
12	34	11	41
13	34	11	41
14	34	11	41
15	34	11	41
16	34	11	
17	34	11 41	41
18	34		41
19	34	41	
20	31		41
21		41	41
22			41
23	38		
0			
1		20	



Erklärung zur Fahrt

X : an Schultagen über Surendorf, Schule

Gültig ab 03.09.2017, ohne Gewähr



900/901/902S Rönne - Wellsee - HBF - Altenholz - Strande / Krusendorf

Haltestelle: Harder, Dänisch Nienhof

	Montag - Freitag	Samstag	Sonntag / Feiertag
Std.	Minuten	Minuten	Minuten
3			
4			
5			
6	24	42	
7	36 _x	52	
8	36 _x	52	
9	36	52	42
10	36		42
11	36	13	
12	36	13	42
13	36	13	42
14	36	13	42
15	36	13	42
16	36	13	
17	36	13 43	42
18	36		42
19	36	42	
20	32		42
21		42	42
22			42
23	39		
0			
1		21	



Erklärung zur Fahrt

X : an Schultagen über Surendorf, Schule

Gültig ab 03.09.2017, ohne Gewähr



900/901/902S Rönne - Wellsee - HBF - Altenholz - Strande / Krusendorf

Haltestelle: Dänisch Nienhof

	Montag - Freitag	Samstag	Sonntag / Feiertag
Std.	Minuten	Minuten	Minuten
3			
4			
5			
6	25	43	
7	37 _x	53	
8	37 _x	53	
9	37	53	43
10	37		43
11	37	14	
12	37	14	43
13	37	14	43
14	37	14	43
15	37	14	43
16	37	14	
17	37	14 44	43
18	37		43
19	37	43	
20	33		43
21		43	43
22			43
23	40		
0			
1		22	



Erklärung zur Fahrt

X : an Schultagen über Surendorf, Schule

Gültig ab 03.09.2017, ohne Gewähr



900/901/902S Rönne - Wellsee - HBF - Altenholz - Strande / Krusendorf

Haltestelle: Lindenweg, Dänisch-Nienhof

	Montag - Freitag	Samstag	Sonntag / Feiertag
Std.	Minuten	Minuten	Minuten
3			
4			
5			
6	25	43	
7	37 _x	53	
8	37 _x	53	
9	37	53	43
10	37		43
11	37	14	
12	37	14	43
13	37	14	43
14	37	14	43
15	37	14	43
16	37	14	
17	37	14 44	43
18	37		43
19	37	43	
20	33		43
21		43	43
22			43
23	40		
0			
1		22	

Fahrzeiten / Haltestellen



Erklärung zur Fahrt

X : an Schultagen über Surendorf, Schule

Gültig ab 03.09.2017, ohne Gewähr

KVG, Wertstr. 233-243, 24143 Kiel / www.kvg-kiel.de / Telefon: 0431 2203-2203

Aktuelle Abfahrten
auf Ihr Handy:
QR-Code scannen



KVG

900/901/902S Rönne - Wellsee - HBF - Altenholz - Strande / Krusendorf

Haltestelle: Eckernholm

	Montag - Freitag	Samstag	Sonntag / Feiertag
Std.	Minuten	Minuten	Minuten
3			
4			
5			
6	26	44	
7	38 _x	54	
8	38 _x	54	
9	38	54	44
10	38		44
11	38	15	
12	38	15	44
13	38	15	44
14	38	15	44
15	38	15	44
16	38	15	
17	38	15 45	44
18	38		44
19	38	44	
20	34		44
21		44	44
22			44
23	41		
0			
1		23	



Erklärung zur Fahrt

X : an Schultagen über Surendorf, Schule

Gültig ab 03.09.2017, ohne Gewähr



900/901/902S Rönne - Wellsee - HBF - Altenholz - Strande / Krusendorf

Haltestelle: Hohenhain

	Montag - Freitag	Samstag	Sonntag / Feiertag
Std.	Minuten	Minuten	Minuten
3			
4			
5			
6	27	45	
7	39 _x	55	
8	39 _x	55	
9	39	55	45
10	39		45
11	39	16	
12	39	16	45
13	39	16	45
14	39	16	45
15	39	16	45
16	39	16	
17	39	16 46	45
18	39		45
19	39	45	
20	35		45
21		45	45
22			45
23	42		
0			
1		24	

Fahrzeiten / Haltestellen



Erklärung zur Fahrt

X : an Schultagen über Surendorf, Schule

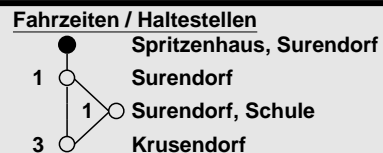
Gültig ab 03.09.2017, ohne Gewähr



900/901/902S Rönne - Wellsee - HBF - Altenholz - Strande / Krusendorf

Haltestelle: Spritzenhaus, Surendorf

	Montag - Freitag	Samstag	Sonntag / Feiertag
Std.	Minuten	Minuten	Minuten
3			
4			
5			
6	28	46	
7	40 _x	56	
8	40 _x	56	
9	40	56	46
10	40		46
11	40	17	
12	40	17	46
13	40	17	46
14	40	17	46
15	40	17	46
16	40	17	
17	40	17 47	46
18	40		46
19	40	46	
20	36		46
21		46	46
22			46
23	43		
0			
1		25	



Erklärung zur Fahrt

X : an Schultagen über Surendorf, Schule

Gültig ab 03.09.2017, ohne Gewähr

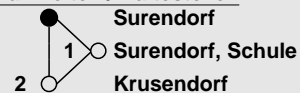


900/901/902S Rönne - Wellsee - HBF - Altenholz - Strande / Krusendorf

Haltestelle: Surendorf

	Montag - Freitag	Samstag	Sonntag / Feiertag
Std.	Minuten	Minuten	Minuten
3			
4			
5			
6	29	47	
7	41 _x	57	
8	41 _x	57	
9	41	57	47
10	41		47
11	41	18	
12	41	18	47
13	41	18	47
14	41	18	47
15	41	18	47
16	41	18	
17	41	18 48	47
18	41		47
19	41	47	
20	37		47
21		47	47
22			47
23	44		
0			
1		26	

Fahrzeiten / Haltestellen



Erklärung zur Fahrt

X : an Schultagen über Surendorf, Schule

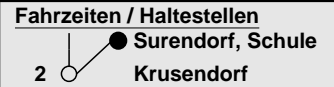
Gültig ab 03.09.2017, ohne Gewähr



900/901/902S Rönne - Wellsee - HBF - Altenholz - Strande / Krusendorf

Haltestelle: Surendorf, Schule

	Montag - Freitag	Samstag	Sonntag / Feiertag
Std.	Minuten	Minuten	Minuten
3			
4			
5			
6			
7	42		
8	42		
9			
10			
11			
12	05		
13	05		
14	05		
15			
16			
17			
18			
19			
20			
21			
22			
23			
0			
1			



Gültig ab 03.09.2017, ohne Gewähr

