

# 41/41 ALITA/42 Meimersdorf - Kronsburg - Hauptbahnhof - Projensdorf - Tannenberg/Suchsdorf

Haltestelle: Meimersdorf, Am Reben

	Montag - Freitag	Samstag	Sonntag
Std.	Minuten	Minuten	Minuten
3			
4	39 <sub>TK</sub>		
5	09 <sub>TK</sub> 15 <sub>K</sub> 28 <sub>TK</sub> 45 <sub>K</sub> 58 <sub>TK</sub>	25 <sub>TK</sub> 52	52
6	15 <sub>K</sub> 28 <sub>TK</sub> 45 <sub>K</sub> 58 <sub>TK</sub>	25 <sub>TK</sub> 52	25 <sub>W</sub> 52
7	15 <sub>K</sub> 28 <sub>TK</sub> 45 <sub>K</sub> 58 <sub>TK</sub>	25 <sub>TK</sub> 52	25 <sub>W</sub> 52
8	15 <sub>K</sub> 28 <sub>TK</sub> 45 <sub>K</sub> 58 <sub>RK</sub>	25 <sub>TK</sub> 52	25 <sub>W</sub> 52
9	15 <sub>K</sub> 28 <sub>TK</sub> 45 <sub>K</sub> 58 <sub>RK</sub>	25 <sub>TK</sub> 52	25 <sub>W</sub> 52
10	15 <sub>K</sub> 28 <sub>TK</sub> 45 <sub>K</sub> 58 <sub>RK</sub>	25 <sub>TK</sub> 52	25 <sub>W</sub> 52
11	15 <sub>K</sub> 28 <sub>TK</sub> 45 <sub>K</sub> 58 <sub>RK</sub>	25 <sub>TK</sub> 52	25 <sub>W</sub> 52
12	15 <sub>K</sub> 28 <sub>TK</sub> 45 <sub>K</sub> 58 <sub>RK</sub>	25 <sub>TK</sub> 52	25 <sub>W</sub> 52
13	15 <sub>K</sub> 28 <sub>TK</sub> 45 <sub>K</sub> 58 <sub>TK</sub>	25 <sub>TK</sub> 52	25 <sub>W</sub> 52
14	15 <sub>K</sub> 28 <sub>TK</sub> 45 <sub>K</sub> 58 <sub>TK</sub>	25 <sub>TK</sub> 52	25 <sub>W</sub> 52
15	15 <sub>K</sub> 28 <sub>TK</sub> 45 <sub>K</sub> 58 <sub>TK</sub>	25 <sub>TK</sub> 52	25 <sub>W</sub> 52
16	15 <sub>K</sub> 28 <sub>TK</sub> 45 <sub>K</sub> 58 <sub>TK</sub>	25 <sub>TK</sub> 52	25 <sub>W</sub> 52
17	15 <sub>K</sub> 28 <sub>TK</sub> 45 <sub>K</sub> 58 <sub>TK</sub>	25 <sub>TK</sub> 52	25 <sub>W</sub> 52
18	15 <sub>K</sub> 28 <sub>TK</sub> 45 <sub>K</sub> 58 <sub>TK</sub>	25 <sub>TK</sub> 52	25 <sub>W</sub> 52
19	15 <sub>K</sub> 28 <sub>TK</sub> 52	25 <sub>TK</sub> 52	25 <sub>W</sub> 52
20	25 <sub>W</sub> 52	25 <sub>W</sub> 52	25 <sub>W</sub> 52
21	25 <sub>W</sub> 52	25 <sub>W</sub> 52	25 <sub>W</sub> 52
22	25 <sub>W</sub> 52	25 <sub>W</sub> 52	25 <sub>W</sub> 52
23	25 <sub>W</sub> 52 <sub>H</sub>	25 <sub>KH</sub>	25 <sub>KH</sub>
0	25 <sub>KH</sub>		
1			

**Fahrzeiten / Haltestellen**

- Meimersdorf, Am Reben
- 1 ○ Kleinflintbeker Weg
- 2 ○ Am Dorfplatz
- 3 ○ Wendenweg
- 4 ○ Am Biberbach
- 5 ○ Meimersdorf, Schule
- 6 ○ Neu Meimersdorf
- 1 ○ Grot Steenbusch
- 2 ○ Odbarsweg
- 3 ○ KN Druckzentrum
- 7 ○ Grot Steenbusch
- 8 ○ Kieler Weg
- 9 ○ Lindenhain
- 10 ○ Reesenberg
- 11 ○ Fettberg
- 12 ○ Kronsburg
- 13 ○ Reesenberg
- 14 ○ Lindenhain
- 17 ○ Karlsburg
- 19 ○ Spolertstraße
- 21 ○ Stormarnstraße
- 23 ○ Hummelwiese
- 25 ○ Hauptbahnhof B3
- 27 ○ Andreas-Gayk-Straße A
- 31 ○ Seegarten, Ostseekai
- 32 ○ Kunsthalle
- 33 ○ Schwanenweg
- 1 ○ Reventloubücke
- 34 ○ Landtag
- 35 ○ Institut für Weltwirtschaft
- 36 ○ Kiellinie
- 37 ○ Bellevue/Lindenallee
- 38 ○ Roonstraße
- 39 ○ Diederichsenpark
- 41 ○ Düvelsbeker Weg
- 42 ○ Homannstraße
- 43 ○ Mercatorstraße
- 44 ○ Elendsredder
- 45 ○ Friedrich-Junge-Schule Wik
- 46 ○ Steenbeker Weg
- 47 ○ Gurlittstraße
- 48 ○ Woltersweg
- 1 ○ Wenrade
- 2 ○ Frerich-Frerichs-Allee
- 3 ○ Wiesenweg
- 4 ○ Bahnübergang
- 5 ○ Erlenkampsee
- 6 ○ Tannenberg
- 49 ○ Ernst-Barlach-Gymnasium
- 50 ○ Torfende
- ⋮
- 64 ○ Rungholtplatz

**Erklärung zur Fahrt**

Gültig ab 09.12.2018, ohne Gewähr

ALiTa-Fahrten von Schlüsbek/nach Tannenberg siehe ALiTa 43/41

H : nur bis Hauptbahnhof

K : nicht über Kronsburg

KH : über KN Druckzentrum bis HBF

RK : über KN-Druckzentrum bis Reventlou

TK : bis Tannenberg über KN Druckzentrum

W : bis Woltersweg über KN Druckzentrum, weiter mit ALITA bis Tannenberg

KVG, Wertstr. 233-243, 24143 Kiel / www.kvg-kiel.de / Telefon: 0431 2203-2203

**Aktuelle Abfahrten  
auf Ihr Handy:  
QR-Code scannen**



# 41/41 ALITA/42 Meimersdorf - Kronsburg - Hauptbahnhof - Projensdorf - Tannenberg/Suchsdorf

Haltestelle: Kleinflintbeker Weg

	Montag - Freitag	Samstag	Sonntag
Std.	Minuten	Minuten	Minuten
3			
4	40 <sub>TK</sub>		
5	10 <sub>TK</sub> 16 <sub>K</sub> 29 <sub>TK</sub> 46 <sub>K</sub> 59 <sub>TK</sub>	26 <sub>TK</sub> 53	53
6	16 <sub>K</sub> 29 <sub>TK</sub> 46 <sub>K</sub> 59 <sub>TK</sub>	26 <sub>TK</sub> 53	26 <sub>W</sub> 53
7	16 <sub>K</sub> 29 <sub>TK</sub> 46 <sub>K</sub> 59 <sub>TK</sub>	26 <sub>TK</sub> 53	26 <sub>W</sub> 53
8	16 <sub>K</sub> 29 <sub>TK</sub> 46 <sub>K</sub> 59 <sub>RK</sub>	26 <sub>TK</sub> 53	26 <sub>W</sub> 53
9	16 <sub>K</sub> 29 <sub>TK</sub> 46 <sub>K</sub> 59 <sub>RK</sub>	26 <sub>TK</sub> 53	26 <sub>W</sub> 53
10	16 <sub>K</sub> 29 <sub>TK</sub> 46 <sub>K</sub> 59 <sub>RK</sub>	26 <sub>TK</sub> 53	26 <sub>W</sub> 53
11	16 <sub>K</sub> 29 <sub>TK</sub> 46 <sub>K</sub> 59 <sub>RK</sub>	26 <sub>TK</sub> 53	26 <sub>W</sub> 53
12	16 <sub>K</sub> 29 <sub>TK</sub> 46 <sub>K</sub> 59 <sub>RK</sub>	26 <sub>TK</sub> 53	26 <sub>W</sub> 53
13	16 <sub>K</sub> 29 <sub>TK</sub> 46 <sub>K</sub> 59 <sub>TK</sub>	26 <sub>TK</sub> 53	26 <sub>W</sub> 53
14	16 <sub>K</sub> 29 <sub>TK</sub> 46 <sub>K</sub> 59 <sub>TK</sub>	26 <sub>TK</sub> 53	26 <sub>W</sub> 53
15	16 <sub>K</sub> 29 <sub>TK</sub> 46 <sub>K</sub> 59 <sub>TK</sub>	26 <sub>TK</sub> 53	26 <sub>W</sub> 53
16	16 <sub>K</sub> 29 <sub>TK</sub> 46 <sub>K</sub> 59 <sub>TK</sub>	26 <sub>TK</sub> 53	26 <sub>W</sub> 53
17	16 <sub>K</sub> 29 <sub>TK</sub> 46 <sub>K</sub> 59 <sub>TK</sub>	26 <sub>TK</sub> 53	26 <sub>W</sub> 53
18	16 <sub>K</sub> 29 <sub>TK</sub> 46 <sub>K</sub> 59 <sub>TK</sub>	26 <sub>TK</sub> 53	26 <sub>W</sub> 53
19	16 <sub>K</sub> 29 <sub>TK</sub> 53	26 <sub>TK</sub> 53	26 <sub>W</sub> 53
20	26 <sub>W</sub> 53	26 <sub>W</sub> 53	26 <sub>W</sub> 53
21	26 <sub>W</sub> 53	26 <sub>W</sub> 53	26 <sub>W</sub> 53
22	26 <sub>W</sub> 53	26 <sub>W</sub> 53	26 <sub>W</sub> 53
23	26 <sub>W</sub> 53 <sub>H</sub>	26 <sub>KH</sub>	26 <sub>KH</sub>
0	26 <sub>KH</sub>		
1			

**Fahrzeiten / Haltestellen**

- Kleinflintbeker Weg
- 1 ○ Am Dorfplatz
- 2 ○ Wendweg
- 3 ○ Am Biberbach
- 4 ○ Meimersdorf, Schule
- 5 ○ Neu Meimersdorf
- 1 ○ Grot Steenbusch
- 2 ○ Odbarsweg
- 3 ○ KN Druckzentrum
- 6 ○ Grot Steenbusch
- 7 ○ Kieler Weg
- 8 ○ Lindenhain
- 9 ○ Reesenberg
- 10 ○ Fettberg
- 11 ○ Kronsburg
- 12 ○ Reesenberg
- 13 ○ Lindenhain
- 16 ○ Karlsburg
- 18 ○ Spolertstraße
- 20 ○ Stormarnstraße
- 22 ○ Hummelwiese
- 24 ○ Hauptbahnhof B3
- 26 ○ Andreas-Gayk-Straße A
- 30 ○ Seegarten, Ostseekai
- 31 ○ Kunsthalle
- 32 ○ Schwanenweg
- 1 ○ Reventloubücke
- 33 ○ Landtag
- 34 ○ Institut für Weltwirtschaft
- 35 ○ Kiellinie
- 36 ○ Bellevue/Lindenallee
- 37 ○ Roonstraße
- 38 ○ Diederichsenpark
- 40 ○ Düvelsbeker Weg
- 41 ○ Homannstraße
- 42 ○ Mercatorstraße
- 43 ○ Elendsredder
- 44 ○ Friedrich-Junge-Schule Wik
- 45 ○ Steenbeker Weg
- 46 ○ Gurlittstraße
- 47 ○ Woltersweg
- 1 ○ Wenrade
- 2 ○ Frerich-Frerichs-Allee
- 3 ○ Wiesenweg
- 4 ○ Bahnübergang
- 5 ○ Erlenkampsee
- 6 ○ Tannenberg
- 48 ○ Ernst-Barlach-Gymnasium
- 49 ○ Torfende
- 50 ○ Rehbenitzwinkel
- ⋮
- 63 ○ Rungholtplatz

**Erklärung zur Fahrt**

Gültig ab 09.12.2018, ohne Gewähr

ALiTa-Fahrten von Schlüsbek/nach Tannenberg siehe ALiTa 43/41

H : nur bis Hauptbahnhof

K : nicht über Kronsburg

KH : über KN Druckzentrum bis HBF

RK : über KN-Druckzentrum bis Reventlou

TK : bis Tannenberg über KN Druckzentrum

W : bis Woltersweg über KN Druckzentrum, weiter mit ALITA bis Tannenberg

KVG, Wertstr. 233-243, 24143 Kiel / www.kvg-kiel.de / Telefon: 0431 2203-2203

**Aktuelle Abfahrten  
auf Ihr Handy:  
QR-Code scannen**



# 41/41 ALITA/42 Meimersdorf - Kronsburg - Hauptbahnhof - Projensdorf - Tannenberg/Suchsdorf

Haltestelle: Am Dorfplatz

	Montag - Freitag	Samstag	Sonntag
Std.	Minuten	Minuten	Minuten
3			
4	41 <sub>TK</sub>		
5	11 <sub>TK</sub> 17 <sub>K</sub> 30 <sub>TK</sub> 47 <sub>K</sub>	27 <sub>TK</sub> 54	54
6	00 <sub>TK</sub> 17 <sub>K</sub> 30 <sub>TK</sub> 47 <sub>K</sub>	27 <sub>TK</sub> 54	27 <sub>W</sub> 54
7	00 <sub>TK</sub> 17 <sub>K</sub> 30 <sub>TK</sub> 47 <sub>K</sub>	27 <sub>TK</sub> 54	27 <sub>W</sub> 54
8	00 <sub>TK</sub> 17 <sub>K</sub> 30 <sub>TK</sub> 47 <sub>K</sub>	27 <sub>TK</sub> 54	27 <sub>W</sub> 54
9	00 <sub>RK</sub> 17 <sub>K</sub> 30 <sub>TK</sub> 47 <sub>K</sub>	27 <sub>TK</sub> 54	27 <sub>W</sub> 54
10	00 <sub>RK</sub> 17 <sub>K</sub> 30 <sub>TK</sub> 47 <sub>K</sub>	27 <sub>TK</sub> 54	27 <sub>W</sub> 54
11	00 <sub>RK</sub> 17 <sub>K</sub> 30 <sub>TK</sub> 47 <sub>K</sub>	27 <sub>TK</sub> 54	27 <sub>W</sub> 54
12	00 <sub>RK</sub> 17 <sub>K</sub> 30 <sub>TK</sub> 47 <sub>K</sub>	27 <sub>TK</sub> 54	27 <sub>W</sub> 54
13	00 <sub>RK</sub> 17 <sub>K</sub> 30 <sub>TK</sub> 47 <sub>K</sub>	27 <sub>TK</sub> 54	27 <sub>W</sub> 54
14	00 <sub>TK</sub> 17 <sub>K</sub> 30 <sub>TK</sub> 47 <sub>K</sub>	27 <sub>TK</sub> 54	27 <sub>W</sub> 54
15	00 <sub>TK</sub> 17 <sub>K</sub> 30 <sub>TK</sub> 47 <sub>K</sub>	27 <sub>TK</sub> 54	27 <sub>W</sub> 54
16	00 <sub>TK</sub> 17 <sub>K</sub> 30 <sub>TK</sub> 47 <sub>K</sub>	27 <sub>TK</sub> 54	27 <sub>W</sub> 54
17	00 <sub>TK</sub> 17 <sub>K</sub> 30 <sub>TK</sub> 47 <sub>K</sub>	27 <sub>TK</sub> 54	27 <sub>W</sub> 54
18	00 <sub>TK</sub> 17 <sub>K</sub> 30 <sub>TK</sub> 47 <sub>K</sub>	27 <sub>TK</sub> 54	27 <sub>W</sub> 54
19	00 <sub>TK</sub> 17 <sub>K</sub> 30 <sub>TK</sub> 54	27 <sub>TK</sub> 54	27 <sub>W</sub> 54
20	27 <sub>W</sub> 54	27 <sub>W</sub> 54	27 <sub>W</sub> 54
21	27 <sub>W</sub> 54	27 <sub>W</sub> 54	27 <sub>W</sub> 54
22	27 <sub>W</sub> 54	27 <sub>W</sub> 54	27 <sub>W</sub> 54
23	27 <sub>W</sub> 54 <sub>H</sub>	27 <sub>KH</sub>	27 <sub>KH</sub>
0	27 <sub>KH</sub>		
1			

**Fahrzeiten / Haltestellen**

- Am Dorfplatz
- 1 ○ Wendenweg
- 2 ○ Am Biberbach
- 3 ○ Meimersdorf, Schule
- 4 ○ Neu Meimersdorf
- 1 ○ Grot Steenbusch
- 2 ○ Odbarsweg
- 3 ○ KN Druckzentrum
- 5 ○ Grot Steenbusch
- 6 ○ Kieler Weg
- 7 ○ Lindenhain
- 8 ○ Reesenberg
- 9 ○ Fettberg
- 10 ○ Kronsburg
- 11 ○ Reesenberg
- 12 ○ Lindenhain
- 15 ○ Karlsburg
- 17 ○ Spolertstraße
- 19 ○ Stormarnstraße
- 21 ○ Hummelwiese
- 23 ○ Hauptbahnhof B3
- 25 ○ Andreas-Gayk-Straße A
- 29 ○ Seegarten, Ostseekai
- 30 ○ Kunsthalle
- 31 ○ Schwanenweg
- 1 ○ Reventloubücke
- 32 ○ Landtag
- 33 ○ Institut für Weltwirtschaft
- 34 ○ Kiellinie
- 35 ○ Bellevue/Lindenallee
- 36 ○ Roonstraße
- 37 ○ Diederichsenpark
- 39 ○ Düvelsbeker Weg
- 40 ○ Homannstraße
- 41 ○ Mercatorstraße
- 42 ○ Elendsredder
- 43 ○ Friedrich-Junge-Schule Wik
- 44 ○ Steenbeker Weg
- 45 ○ Gurlittstraße
- 46 ○ Woltersweg
- 1 ○ Wenrade
- 2 ○ Frerich-Frerichs-Allee
- 3 ○ Wiesenweg
- 4 ○ Bahnübergang
- 5 ○ Erlenkampsee
- 6 ○ Tannenberg
- 47 ○ Ernst-Barlach-Gymnasium
- 48 ○ Torfende
- 49 ○ Rehbenitzwinkel
- 51 ○ Schneiderkamp
- ⋮
- 62 ○ Rungholtplatz

**Erklärung zur Fahrt**

Gültig ab 09.12.2018, ohne Gewähr

ALiTa-Fahrten von Schlüsbek/nach Tannenberg siehe ALiTa 43/41

H : nur bis Hauptbahnhof

K : nicht über Kronsburg

KH : über KN Druckzentrum bis HBF

RK : über KN-Druckzentrum bis Reventlou

TK : bis Tannenberg über KN Druckzentrum

W : bis Woltersweg über KN Druckzentrum, weiter mit ALITA bis Tannenberg

KVG, Wertstr. 233-243, 24143 Kiel / www.kvg-kiel.de / Telefon: 0431 2203-2203

**Aktuelle Abfahrten  
auf Ihr Handy:  
QR-Code scannen**



# 41/41 ALITA/42 Meimersdorf - Kronsburg - Hauptbahnhof - Projensdorf - Tannenberg/Suchsdorf

Haltestelle: Wendenweg

	Montag - Freitag	Samstag	Sonntag
Std.	Minuten	Minuten	Minuten
3			
4	42 <sub>TK</sub>		
5	12 <sub>TK</sub> 18 <sub>K</sub> 31 <sub>TK</sub> 48 <sub>K</sub>	28 <sub>TK</sub> 55	55
6	01 <sub>TK</sub> 18 <sub>K</sub> 31 <sub>TK</sub> 48 <sub>K</sub>	28 <sub>TK</sub> 55	28 <sub>W</sub> 55
7	01 <sub>TK</sub> 18 <sub>K</sub> 31 <sub>TK</sub> 48 <sub>K</sub>	28 <sub>TK</sub> 55	28 <sub>W</sub> 55
8	01 <sub>TK</sub> 18 <sub>K</sub> 31 <sub>TK</sub> 48 <sub>K</sub>	28 <sub>TK</sub> 55	28 <sub>W</sub> 55
9	01 <sub>RK</sub> 18 <sub>K</sub> 31 <sub>TK</sub> 48 <sub>K</sub>	28 <sub>TK</sub> 55	28 <sub>W</sub> 55
10	01 <sub>RK</sub> 18 <sub>K</sub> 31 <sub>TK</sub> 48 <sub>K</sub>	28 <sub>TK</sub> 55	28 <sub>W</sub> 55
11	01 <sub>RK</sub> 18 <sub>K</sub> 31 <sub>TK</sub> 48 <sub>K</sub>	28 <sub>TK</sub> 55	28 <sub>W</sub> 55
12	01 <sub>RK</sub> 18 <sub>K</sub> 31 <sub>TK</sub> 48 <sub>K</sub>	28 <sub>TK</sub> 55	28 <sub>W</sub> 55
13	01 <sub>RK</sub> 18 <sub>K</sub> 31 <sub>TK</sub> 48 <sub>K</sub>	28 <sub>TK</sub> 55	28 <sub>W</sub> 55
14	01 <sub>TK</sub> 18 <sub>K</sub> 31 <sub>TK</sub> 48 <sub>K</sub>	28 <sub>TK</sub> 55	28 <sub>W</sub> 55
15	01 <sub>TK</sub> 18 <sub>K</sub> 31 <sub>TK</sub> 48 <sub>K</sub>	28 <sub>TK</sub> 55	28 <sub>W</sub> 55
16	01 <sub>TK</sub> 18 <sub>K</sub> 31 <sub>TK</sub> 48 <sub>K</sub>	28 <sub>TK</sub> 55	28 <sub>W</sub> 55
17	01 <sub>TK</sub> 18 <sub>K</sub> 31 <sub>TK</sub> 48 <sub>K</sub>	28 <sub>TK</sub> 55	28 <sub>W</sub> 55
18	01 <sub>TK</sub> 18 <sub>K</sub> 31 <sub>TK</sub> 48 <sub>K</sub>	28 <sub>TK</sub> 55	28 <sub>W</sub> 55
19	01 <sub>TK</sub> 18 <sub>K</sub> 31 <sub>TK</sub> 55	28 <sub>TK</sub> 55	28 <sub>W</sub> 55
20	28 <sub>W</sub> 55	28 <sub>W</sub> 55	28 <sub>W</sub> 55
21	28 <sub>W</sub> 55	28 <sub>W</sub> 55	28 <sub>W</sub> 55
22	28 <sub>W</sub> 55	28 <sub>W</sub> 55	28 <sub>W</sub> 55
23	28 <sub>W</sub> 55 <sub>H</sub>	28 <sub>KH</sub>	28 <sub>KH</sub>
0	28 <sub>KH</sub>		
1			

**Fahrzeiten / Haltestellen**

- Wendenweg
- 1 ○ Am Biberbach
- 2 ○ Meimersdorf, Schule
- 3 ○ Neu Meimersdorf
- 1 ○ Grot Steenbusch
- 2 ○ Odbarsweg
- 3 ○ KN Druckzentrum
- 4 ○ Grot Steenbusch
- 5 ○ Kieler Weg
- 6 ○ Lindenhain
- 7 ○ Reesenberg
- 8 ○ Fettberg
- 9 ○ Kronsburg
- 10 ○ Reesenberg
- 11 ○ Lindenhain
- 14 ○ Karlsburg
- 16 ○ Spolertstraße
- 18 ○ Stormarnstraße
- 20 ○ Hummelwiese
- 22 ○ Hauptbahnhof B3
- 24 ○ Andreas-Gayk-Straße A
- 28 ○ Seegarten, Ostseekai
- 29 ○ Kunsthalle
- 30 ○ Schwanenweg
- 1 ○ Reventloubücke
- 31 ○ Landtag
- 32 ○ Institut für Weltwirtschaft
- 33 ○ Kiellinie
- 34 ○ Bellevue/Lindenallee
- 35 ○ Roonstraße
- 36 ○ Diederichsenpark
- 38 ○ Düvelsbeker Weg
- 39 ○ Homannstraße
- 40 ○ Mercatorstraße
- 41 ○ Elendsredder
- 42 ○ Friedrich-Junge-Schule Wik
- 43 ○ Steenbeker Weg
- 44 ○ Gurlittstraße
- 45 ○ Woltersweg
- 1 ○ Wenrade
- 2 ○ Frerich-Frerichs-Allee
- 3 ○ Wiesenweg
- 4 ○ Bahnübergang
- 5 ○ Erlenkampsee
- 6 ○ Tannenberg
- 46 ○ Ernst-Barlach-Gymnasium
- 47 ○ Torfende
- 48 ○ Rehbenitzwinkel
- 50 ○ Schneiderkamp
- 51 ○ Holmredder
- ⋮
- 61 ○ Rungholtplatz

**Erklärung zur Fahrt**

Gültig ab 09.12.2018, ohne Gewähr

ALiTa-Fahrten von Schlüsbek/nach Tannenberg siehe ALiTa 43/41

H : nur bis Hauptbahnhof

K : nicht über Kronsburg

KH : über KN Druckzentrum bis HBF

RK : über KN-Druckzentrum bis Reventlou

TK : bis Tannenberg über KN Druckzentrum

W : bis Woltersweg über KN Druckzentrum, weiter mit ALITA bis Tannenberg

KVG, Wertstr. 233-243, 24143 Kiel / www.kvg-kiel.de / Telefon: 0431 2203-2203

**Aktuelle Abfahrten  
auf Ihr Handy:  
QR-Code scannen**



# 41/41 ALITA/42 Meimersdorf - Kronsburg - Hauptbahnhof - Projensdorf - Tannenberg/Suchsdorf

Haltestelle: Am Biberbach

	Montag - Freitag	Samstag	Sonntag
Std.	Minuten	Minuten	Minuten
3			
4	43 <sub>TK</sub>		
5	13 <sub>TK</sub> 19 <sub>K</sub> 32 <sub>TK</sub> 49 <sub>K</sub>	29 <sub>TK</sub> 56	56
6	02 <sub>TK</sub> 19 <sub>K</sub> 32 <sub>TK</sub> 49 <sub>K</sub>	29 <sub>TK</sub> 56	29 <sub>W</sub> 56
7	02 <sub>TK</sub> 19 <sub>K</sub> 32 <sub>TK</sub> 49 <sub>K</sub>	29 <sub>TK</sub> 56	29 <sub>W</sub> 56
8	02 <sub>TK</sub> 19 <sub>K</sub> 32 <sub>TK</sub> 49 <sub>K</sub>	29 <sub>TK</sub> 56	29 <sub>W</sub> 56
9	02 <sub>RK</sub> 19 <sub>K</sub> 32 <sub>TK</sub> 49 <sub>K</sub>	29 <sub>TK</sub> 56	29 <sub>W</sub> 56
10	02 <sub>RK</sub> 19 <sub>K</sub> 32 <sub>TK</sub> 49 <sub>K</sub>	29 <sub>TK</sub> 56	29 <sub>W</sub> 56
11	02 <sub>RK</sub> 19 <sub>K</sub> 32 <sub>TK</sub> 49 <sub>K</sub>	29 <sub>TK</sub> 56	29 <sub>W</sub> 56
12	02 <sub>RK</sub> 19 <sub>K</sub> 32 <sub>TK</sub> 49 <sub>K</sub>	29 <sub>TK</sub> 56	29 <sub>W</sub> 56
13	02 <sub>RK</sub> 19 <sub>K</sub> 32 <sub>TK</sub> 49 <sub>K</sub>	29 <sub>TK</sub> 56	29 <sub>W</sub> 56
14	02 <sub>TK</sub> 19 <sub>K</sub> 32 <sub>TK</sub> 49 <sub>K</sub>	29 <sub>TK</sub> 56	29 <sub>W</sub> 56
15	02 <sub>TK</sub> 19 <sub>K</sub> 32 <sub>TK</sub> 49 <sub>K</sub>	29 <sub>TK</sub> 56	29 <sub>W</sub> 56
16	02 <sub>TK</sub> 19 <sub>K</sub> 32 <sub>TK</sub> 49 <sub>K</sub>	29 <sub>TK</sub> 56	29 <sub>W</sub> 56
17	02 <sub>TK</sub> 19 <sub>K</sub> 32 <sub>TK</sub> 49 <sub>K</sub>	29 <sub>TK</sub> 56	29 <sub>W</sub> 56
18	02 <sub>TK</sub> 19 <sub>K</sub> 32 <sub>TK</sub> 49 <sub>K</sub>	29 <sub>TK</sub> 56	29 <sub>W</sub> 56
19	02 <sub>TK</sub> 19 <sub>K</sub> 32 <sub>TK</sub> 56	29 <sub>TK</sub> 56	29 <sub>W</sub> 56
20	29 <sub>W</sub> 56	29 <sub>W</sub> 56	29 <sub>W</sub> 56
21	29 <sub>W</sub> 56	29 <sub>W</sub> 56	29 <sub>W</sub> 56
22	29 <sub>W</sub> 56	29 <sub>W</sub> 56	29 <sub>W</sub> 56
23	29 <sub>W</sub> 56 <sub>H</sub>	29 <sub>KH</sub>	29 <sub>KH</sub>
0	29 <sub>KH</sub>		
1			

**Fahrzeiten / Haltestellen**

- Am Biberbach
- 1 ○ Meimersdorf, Schule
- 2 ○ Neu Meimersdorf
- 1 ○ Grot Steenbusch
- 2 ○ Odbarsweg
- 3 ○ KN Druckzentrum
- 3 ○ Grot Steenbusch
- 4 ○ Kieler Weg
- 5 ○ Lindenhain
- 6 ○ Reesenberg
- 7 ○ Fettberg
- 8 ○ Kronsburg
- 9 ○ Reesenberg
- 10 ○ Lindenhain
- 13 ○ Karlsburg
- 15 ○ Spolertstraße
- 17 ○ Stormarnstraße
- 19 ○ Hummelwiese
- 21 ○ Hauptbahnhof B3
- 23 ○ Andreas-Gayk-Straße A
- 27 ○ Seegarten, Ostseekai
- 28 ○ Kunsthalle
- 29 ○ Schwanenweg
- 1 ○ Reventloubücke
- 30 ○ Landtag
- 31 ○ Institut für Weltwirtschaft
- 32 ○ Kiellinie
- 33 ○ Bellevue/Lindenallee
- 34 ○ Roonstraße
- 35 ○ Diederichsenpark
- 37 ○ Düvelsbeker Weg
- 38 ○ Homannstraße
- 39 ○ Mercatorstraße
- 40 ○ Elendsredder
- 41 ○ Friedrich-Junge-Schule Wik
- 42 ○ Steenbeker Weg
- 43 ○ Gurlittstraße
- 44 ○ Woltersweg
- 1 ○ Wenrade
- 2 ○ Frerich-Frerichs-Allee
- 3 ○ Wiesenweg
- 4 ○ Bahnübergang
- 5 ○ Erlenkampsee
- 6 ○ Tannenberg
- 45 ○ Ernst-Barlach-Gymnasium
- 46 ○ Torfende
- 47 ○ Rehbenitzwinkel
- 49 ○ Schneiderkamp
- 50 ○ Holmredder
- 52 ○ Lehmkoppel
- ⋮
- 60 ○ Rungholtplatz

**Erklärung zur Fahrt**

Gültig ab 09.12.2018, ohne Gewähr

ALiTa-Fahrten von Schlüsbek/nach Tannenberg siehe ALiTa 43/41

H : nur bis Hauptbahnhof

K : nicht über Kronsburg

KH : über KN Druckzentrum bis HBF

RK : über KN-Druckzentrum bis Reventlou

TK : bis Tannenberg über KN Druckzentrum

W : bis Woltersweg über KN Druckzentrum, weiter mit ALITA bis Tannenberg

KVG, Wertstr. 233-243, 24143 Kiel / www.kvg-kiel.de / Telefon: 0431 2203-2203

**Aktuelle Abfahrten  
auf Ihr Handy:  
QR-Code scannen**



# 41/41 ALITA/42 Meimersdorf - Kronsburg - Hauptbahnhof - Projensdorf - Tannenberg/Suchsdorf

Haltestelle: Meimersdorf, Schule

	Montag - Freitag	Samstag	Sonntag
Std.	Minuten	Minuten	Minuten
3			
4	44 <sub>TK</sub>		
5	14 <sub>TK</sub> 20 <sub>K</sub> 33 <sub>TK</sub> 50 <sub>K</sub>	30 <sub>TK</sub> 57	57
6	03 <sub>TK</sub> 20 <sub>K</sub> 33 <sub>TK</sub> 50 <sub>K</sub>	30 <sub>TK</sub> 57	30 <sub>W</sub> 57
7	03 <sub>TK</sub> 20 <sub>K</sub> 33 <sub>TK</sub> 50 <sub>K</sub>	30 <sub>TK</sub> 57	30 <sub>W</sub> 57
8	03 <sub>TK</sub> 20 <sub>K</sub> 33 <sub>TK</sub> 50 <sub>K</sub>	30 <sub>TK</sub> 57	30 <sub>W</sub> 57
9	03 <sub>RK</sub> 20 <sub>K</sub> 33 <sub>TK</sub> 50 <sub>K</sub>	30 <sub>TK</sub> 57	30 <sub>W</sub> 57
10	03 <sub>RK</sub> 20 <sub>K</sub> 33 <sub>TK</sub> 50 <sub>K</sub>	30 <sub>TK</sub> 57	30 <sub>W</sub> 57
11	03 <sub>RK</sub> 20 <sub>K</sub> 33 <sub>TK</sub> 50 <sub>K</sub>	30 <sub>TK</sub> 57	30 <sub>W</sub> 57
12	03 <sub>RK</sub> 20 <sub>K</sub> 33 <sub>TK</sub> 50 <sub>K</sub>	30 <sub>TK</sub> 57	30 <sub>W</sub> 57
13	03 <sub>RK</sub> 20 <sub>K</sub> 33 <sub>TK</sub> 50 <sub>K</sub>	30 <sub>TK</sub> 57	30 <sub>W</sub> 57
14	03 <sub>TK</sub> 20 <sub>K</sub> 33 <sub>TK</sub> 50 <sub>K</sub>	30 <sub>TK</sub> 57	30 <sub>W</sub> 57
15	03 <sub>TK</sub> 20 <sub>K</sub> 33 <sub>TK</sub> 50 <sub>K</sub>	30 <sub>TK</sub> 57	30 <sub>W</sub> 57
16	03 <sub>TK</sub> 20 <sub>K</sub> 33 <sub>TK</sub> 50 <sub>K</sub>	30 <sub>TK</sub> 57	30 <sub>W</sub> 57
17	03 <sub>TK</sub> 20 <sub>K</sub> 33 <sub>TK</sub> 50 <sub>K</sub>	30 <sub>TK</sub> 57	30 <sub>W</sub> 57
18	03 <sub>TK</sub> 20 <sub>K</sub> 33 <sub>TK</sub> 50 <sub>K</sub>	30 <sub>TK</sub> 57	30 <sub>W</sub> 57
19	03 <sub>TK</sub> 20 <sub>K</sub> 33 <sub>TK</sub> 57	30 <sub>TK</sub> 57	30 <sub>W</sub> 57
20	30 <sub>W</sub> 57	30 <sub>W</sub> 57	30 <sub>W</sub> 57
21	30 <sub>W</sub> 57	30 <sub>W</sub> 57	30 <sub>W</sub> 57
22	30 <sub>W</sub> 57	30 <sub>W</sub> 57	30 <sub>W</sub> 57
23	30 <sub>W</sub> 57 <sub>H</sub>	30 <sub>KH</sub>	30 <sub>KH</sub>
0	30 <sub>KH</sub>		
1			

**Fahrzeiten / Haltestellen**

- Meimersdorf, Schule
- 1 ○ Neu Meimersdorf
- 1 ○ Grot Steenbusch
- 2 ○ Odbarsweg
- 3 ○ KN Druckzentrum
- 2 ○ Grot Steenbusch
- 3 ○ Kieler Weg
- 4 ○ Lindenhain
- 5 ○ Reesenberg
- 6 ○ Fettberg
- 7 ○ Kronsburg
- 8 ○ Reesenberg
- 9 ○ Lindenhain
- 12 ○ Karlsburg
- 14 ○ Spolertstraße
- 16 ○ Stormarnstraße
- 18 ○ Hummelwiese
- 20 ○ Hauptbahnhof B3
- 22 ○ Andreas-Gayk-Straße A
- 26 ○ Seegarten, Ostseekai
- 27 ○ Kunsthalle
- 28 ○ Schwanenweg
- 1 ○ Reventloubücke
- 29 ○ Landtag
- 30 ○ Institut für Weltwirtschaft
- 31 ○ Kiellinie
- 32 ○ Bellevue/Lindenallee
- 33 ○ Roonstraße
- 34 ○ Diederichsenpark
- 36 ○ Düvelsbeker Weg
- 37 ○ Homannstraße
- 38 ○ Mercatorstraße
- 39 ○ Elendsredder
- 40 ○ Friedrich-Junge-Schule Wik
- 41 ○ Steenbeker Weg
- 42 ○ Gurlittstraße
- 43 ○ Woltersweg
- 1 ○ Wenrade
- 2 ○ Frerich-Frerichs-Allee
- 3 ○ Wiesenweg
- 4 ○ Bahnübergang
- 5 ○ Erlenkampsee
- 6 ○ Tannenberg
- 44 ○ Ernst-Barlach-Gymnasium
- 45 ○ Torfende
- 46 ○ Rehbenitzwinkel
- 48 ○ Schneiderkamp
- 49 ○ Holmredder
- 51 ○ Lehmkoppel
- 52 ○ An der Au
- ⋮
- 59 ○ Rungholtplatz

**Erklärung zur Fahrt**

Gültig ab 09.12.2018, ohne Gewähr

ALiTa-Fahrten von Schlüsbek/nach Tannenberg siehe ALiTa 43/41

H : nur bis Hauptbahnhof

K : nicht über Kronsburg

KH : über KN Druckzentrum bis HBF

RK : über KN-Druckzentrum bis Reventlou

TK : bis Tannenberg über KN Druckzentrum

W : bis Woltersweg über KN Druckzentrum, weiter mit ALITA bis Tannenberg

KVG, Wertstr. 233-243, 24143 Kiel / www.kvg-kiel.de / Telefon: 0431 2203-2203

**Aktuelle Abfahrten  
auf Ihr Handy:  
QR-Code scannen**



# 41/41 ALITA/42 Meimersdorf - Kronsburg - Hauptbahnhof - Projensdorf - Tannenberg/Suchsdorf

Haltestelle: Neu Meimersdorf

	Montag - Freitag	Samstag	Sonntag
Std.	Minuten	Minuten	Minuten
3			
4	45 <sub>TK</sub>		
5	15 <sub>TK</sub> 21 <sub>K</sub> 34 <sub>TK</sub> 51 <sub>K</sub>	31 <sub>TK</sub> 58	58
6	04 <sub>TK</sub> 21 <sub>K</sub> 34 <sub>TK</sub> 51 <sub>K</sub>	31 <sub>TK</sub> 58	31 <sub>W</sub> 58
7	04 <sub>TK</sub> 21 <sub>K</sub> 34 <sub>TK</sub> 51 <sub>K</sub>	31 <sub>TK</sub> 58	31 <sub>W</sub> 58
8	04 <sub>TK</sub> 21 <sub>K</sub> 34 <sub>TK</sub> 51 <sub>K</sub>	31 <sub>TK</sub> 58	31 <sub>W</sub> 58
9	04 <sub>RK</sub> 21 <sub>K</sub> 34 <sub>TK</sub> 51 <sub>K</sub>	31 <sub>TK</sub> 58	31 <sub>W</sub> 58
10	04 <sub>RK</sub> 21 <sub>K</sub> 34 <sub>TK</sub> 51 <sub>K</sub>	31 <sub>TK</sub> 58	31 <sub>W</sub> 58
11	04 <sub>RK</sub> 21 <sub>K</sub> 34 <sub>TK</sub> 51 <sub>K</sub>	31 <sub>TK</sub> 58	31 <sub>W</sub> 58
12	04 <sub>RK</sub> 21 <sub>K</sub> 34 <sub>TK</sub> 51 <sub>K</sub>	31 <sub>TK</sub> 58	31 <sub>W</sub> 58
13	04 <sub>RK</sub> 21 <sub>K</sub> 34 <sub>TK</sub> 51 <sub>K</sub>	31 <sub>TK</sub> 58	31 <sub>W</sub> 58
14	04 <sub>TK</sub> 21 <sub>K</sub> 34 <sub>TK</sub> 51 <sub>K</sub>	31 <sub>TK</sub> 58	31 <sub>W</sub> 58
15	04 <sub>TK</sub> 21 <sub>K</sub> 34 <sub>TK</sub> 51 <sub>K</sub>	31 <sub>TK</sub> 58	31 <sub>W</sub> 58
16	04 <sub>TK</sub> 21 <sub>K</sub> 34 <sub>TK</sub> 51 <sub>K</sub>	31 <sub>TK</sub> 58	31 <sub>W</sub> 58
17	04 <sub>TK</sub> 21 <sub>K</sub> 34 <sub>TK</sub> 51 <sub>K</sub>	31 <sub>TK</sub> 58	31 <sub>W</sub> 58
18	04 <sub>TK</sub> 21 <sub>K</sub> 34 <sub>TK</sub> 51 <sub>K</sub>	31 <sub>TK</sub> 58	31 <sub>W</sub> 58
19	04 <sub>TK</sub> 21 <sub>K</sub> 34 <sub>TK</sub> 58	31 <sub>TK</sub> 58	31 <sub>W</sub> 58
20	31 <sub>W</sub> 58	31 <sub>W</sub> 58	31 <sub>W</sub> 58
21	31 <sub>W</sub> 58	31 <sub>W</sub> 58	31 <sub>W</sub> 58
22	31 <sub>W</sub> 58	31 <sub>W</sub> 58	31 <sub>W</sub> 58
23	31 <sub>W</sub> 58 <sub>H</sub>	31 <sub>KH</sub>	31 <sub>KH</sub>
0	31 <sub>KH</sub>		
1			



## Erklärung zur Fahrt

Gültig ab 09.12.2018, ohne Gewähr

ALiTa-Fahrten von Schlüsbek/nach Tannenberg siehe ALiTa 43/41

H : nur bis Hauptbahnhof

K : nicht über Kronsburg

KH : über KN Druckzentrum bis HBF

RK : über KN-Druckzentrum bis Reventlou

TK : bis Tannenberg über KN Druckzentrum

W : bis Woltersweg über KN Druckzentrum, weiter mit ALITA bis Tannenberg

KVG, Wertstr. 233-243, 24143 Kiel / www.kvg-kiel.de / Telefon: 0431 2203-2203

Aktuelle Abfahrten  
auf Ihr Handy:  
QR-Code scannen



# 41/41 ALITA/42 Meimersdorf - Kronsburg - Hauptbahnhof - Projensdorf - Tannenberg/Suchsdorf

Haltestelle: Grot Steenbusch

	Montag - Freitag	Samstag	Sonntag
Std.	Minuten	Minuten	Minuten
3			
4	46 <sub>TK</sub>		
5	16 <sub>TK</sub> 35 <sub>TK</sub>	32 <sub>TK</sub>	
6	05 <sub>TK</sub> 35 <sub>TK</sub>	32 <sub>TK</sub>	32 <sub>W</sub>
7	05 <sub>TK</sub> 35 <sub>TK</sub>	32 <sub>TK</sub>	32 <sub>W</sub>
8	05 <sub>TK</sub> 35 <sub>TK</sub>	32 <sub>TK</sub>	32 <sub>W</sub>
9	05 <sub>RK</sub> 35 <sub>TK</sub>	32 <sub>TK</sub>	32 <sub>W</sub>
10	05 <sub>RK</sub> 35 <sub>TK</sub>	32 <sub>TK</sub>	32 <sub>W</sub>
11	05 <sub>RK</sub> 35 <sub>TK</sub>	32 <sub>TK</sub>	32 <sub>W</sub>
12	05 <sub>RK</sub> 35 <sub>TK</sub>	32 <sub>TK</sub>	32 <sub>W</sub>
13	05 <sub>RK</sub> 35 <sub>TK</sub>	32 <sub>TK</sub>	32 <sub>W</sub>
14	05 <sub>TK</sub> 35 <sub>TK</sub>	32 <sub>TK</sub>	32 <sub>W</sub>
15	05 <sub>TK</sub> 35 <sub>TK</sub>	32 <sub>TK</sub>	32 <sub>W</sub>
16	05 <sub>TK</sub> 35 <sub>TK</sub>	32 <sub>TK</sub>	32 <sub>W</sub>
17	05 <sub>TK</sub> 35 <sub>TK</sub>	32 <sub>TK</sub>	32 <sub>W</sub>
18	05 <sub>TK</sub> 35 <sub>TK</sub>	32 <sub>TK</sub>	32 <sub>W</sub>
19	05 <sub>TK</sub> 35 <sub>TK</sub>	32 <sub>TK</sub>	32 <sub>W</sub>
20	32 <sub>W</sub>	32 <sub>W</sub>	32 <sub>W</sub>
21	32 <sub>W</sub>	32 <sub>W</sub>	32 <sub>W</sub>
22	32 <sub>W</sub>	32 <sub>W</sub>	32 <sub>W</sub>
23	32 <sub>W</sub>	32 <sub>KH</sub>	32 <sub>KH</sub>
0	32 <sub>KH</sub>		
1			



**Erklärung zur Fahrt**

Gültig ab 09.12.2018, ohne Gewähr

ALiTa-Fahrten von Schlüsbek/nach Tannenberg siehe ALiTa 43/41

KH : über KN Druckzentrum bis HBF

RK : über KN-Druckzentrum bis Reventlou

TK : bis Tannenberg über KN Druckzentrum

W : bis Woltersweg über KN Druckzentrum, weiter mit ALITA bis Tannenberg





# 41/41 ALITA/42 Meimersdorf - Kronsburg - Hauptbahnhof - Projensdorf - Tannenberg/Suchsdorf

Haltestelle: Odbarsweg

	Montag - Freitag	Samstag	Sonntag
Std.	Minuten	Minuten	Minuten
3			
4	47 <sub>TK</sub>		
5	17 <sub>TK</sub> 36 <sub>TK</sub>	33 <sub>TK</sub>	
6	06 <sub>TK</sub> 36 <sub>TK</sub>	33 <sub>TK</sub>	33 <sub>W</sub>
7	06 <sub>TK</sub> 36 <sub>TK</sub>	33 <sub>TK</sub>	33 <sub>W</sub>
8	06 <sub>TK</sub> 36 <sub>TK</sub>	33 <sub>TK</sub>	33 <sub>W</sub>
9	06 <sub>RK</sub> 36 <sub>TK</sub>	33 <sub>TK</sub>	33 <sub>W</sub>
10	06 <sub>RK</sub> 36 <sub>TK</sub>	33 <sub>TK</sub>	33 <sub>W</sub>
11	06 <sub>RK</sub> 36 <sub>TK</sub>	33 <sub>TK</sub>	33 <sub>W</sub>
12	06 <sub>RK</sub> 36 <sub>TK</sub>	33 <sub>TK</sub>	33 <sub>W</sub>
13	06 <sub>RK</sub> 36 <sub>TK</sub>	33 <sub>TK</sub>	33 <sub>W</sub>
14	06 <sub>TK</sub> 36 <sub>TK</sub>	33 <sub>TK</sub>	33 <sub>W</sub>
15	06 <sub>TK</sub> 36 <sub>TK</sub>	33 <sub>TK</sub>	33 <sub>W</sub>
16	06 <sub>TK</sub> 36 <sub>TK</sub>	33 <sub>TK</sub>	33 <sub>W</sub>
17	06 <sub>TK</sub> 36 <sub>TK</sub>	33 <sub>TK</sub>	33 <sub>W</sub>
18	06 <sub>TK</sub> 36 <sub>TK</sub>	33 <sub>TK</sub>	33 <sub>W</sub>
19	06 <sub>TK</sub> 36 <sub>TK</sub>	33 <sub>TK</sub>	33 <sub>W</sub>
20	33 <sub>W</sub>	33 <sub>W</sub>	33 <sub>W</sub>
21	33 <sub>W</sub>	33 <sub>W</sub>	33 <sub>W</sub>
22	33 <sub>W</sub>	33 <sub>W</sub>	33 <sub>W</sub>
23	33 <sub>W</sub>	33 <sub>KH</sub>	33 <sub>KH</sub>
0	33 <sub>KH</sub>		
1			

**Fahrzeiten / Haltestellen**

- Odbarsweg
- 1 ○ KN Druckzentrum
- 3 ○ Karlsburg
- 5 ○ Spolertstraße
- 7 ○ Stormarnstraße
- 9 ○ Hummelwiese
- 11 ○ Hauptbahnhof B3
- 13 ○ Andreas-Gayk-Straße A
- 17 ○ Seegarten, Ostseekai
- 18 ○ Kunsthalle
- 19 ○ Schwanenweg
- 1 ○ Reventloubrücke
- 20 ○ Landtag
- 21 ○ Institut für Weltwirtschaft
- 22 ○ Kiellinie
- 23 ○ Bellevue/Lindenallee
- 24 ○ Roonstraße
- 25 ○ Diederichsenpark
- 27 ○ Düvelsbeker Weg
- 28 ○ Homannstraße
- 29 ○ Mercatorstraße
- 30 ○ Elendsredder
- 31 ○ Friedrich-Junge-Schule Wik
- 32 ○ Steenbeker Weg
- 33 ○ Gurlittstraße
- 34 ○ Woltersweg
- 1 ○ Wenrade
- 2 ○ Frerich-Frerichs-Allee
- 3 ○ Wiesenweg
- 4 ○ Bahnübergang
- 5 ○ Erlenkampsee
- 6 ○ Tannenberg
- 35 ○ Ernst-Barlach-Gymnasium
- 36 ○ Torfende
- 37 ○ Rehbenitzwinkel
- 39 ○ Schneiderkamp
- 40 ○ Holmredder
- 42 ○ Lehmkoppel
- 43 ○ An der Au
- 45 ○ Möllenholt
- 47 ○ Nienbrügger Weg
- 48 ○ Sylter Bogen
- 50 ○ Rungholtplatz

**Erklärung zur Fahrt**

Gültig ab 09.12.2018, ohne Gewähr

ALiTa-Fahrten von Schlüsbek/nach Tannenberg siehe ALiTa 43/41

KH : über KN Druckzentrum bis HBF

RK : über KN-Druckzentrum bis Reventlou

TK : bis Tannenberg über KN Druckzentrum

W : bis Woltersweg über KN Druckzentrum, weiter mit ALITA bis Tannenberg



# 41/41 ALITA/42 Meimersdorf - Kronsburg - Hauptbahnhof - Projensdorf - Tannenberg/Suchsdorf

Haltestelle: KN Druckzentrum

	Montag - Freitag	Samstag	Sonntag
Std.	Minuten	Minuten	Minuten
3			
4	48		
5	18 37	34	
6	07 37	34	34
7	07 37	34	34
8	07 37	34	34
9	07 <sub>R</sub> 37	34	34
10	07 <sub>R</sub> 37	34	34
11	07 <sub>R</sub> 37	34	34
12	07 <sub>R</sub> 37	34	34
13	07 <sub>R</sub> 37	34	34
14	07 37	34	34
15	07 37	34	34
16	07 37	34	34
17	07 37	34	34
18	07 37	34	34
19	07 37	34	34
20	34	34	34
21	34	34	34
22	34	34	34
23	34	34 <sub>H</sub>	34 <sub>H</sub>
0	34 <sub>H</sub>		
1			

**Fahrzeiten / Haltestellen**

- KN Druckzentrum
- 3 ○ Karlsburg
- 5 ○ Spolertstraße
- 7 ○ Stormarnstraße
- 9 ○ Hummelwiese
- 11 ○ Hauptbahnhof B3
- 13 ○ Andreas-Gayk-Straße A
- 17 ○ Seegarten, Ostseekai
- 18 ○ Kunsthalle
- 19 ○ Schwanenweg
- 1 ○ Reventloubrücke
- 20 ○ Landtag
- 21 ○ Institut für Weltwirtschaft
- 22 ○ Kiellinie
- 23 ○ Bellevue/Lindenallee
- 24 ○ Roonstraße
- 25 ○ Diederichsenpark
- 27 ○ Düvelsbeker Weg
- 28 ○ Homannstraße
- 29 ○ Mercatorstraße
- 30 ○ Elendsredder
- 31 ○ Friedrich-Junge-Schule Wik
- 32 ○ Steenbeker Weg
- 33 ○ Gurlittstraße
- 34 ○ Woltersweg
- 1 ○ Wenrade
- 2 ○ Frerich-Frerichs-Allee
- 3 ○ Wiesenweg
- 4 ○ Bahnübergang
- 5 ○ Erlenkampsee
- 6 ○ Tannenberg
- 35 ○ Ernst-Barlach-Gymnasium
- 36 ○ Torfende
- 37 ○ Rehbenitzwinkel
- 39 ○ Schneiderkamp
- 40 ○ Holmredder
- 42 ○ Lehmkoppel
- 43 ○ An der Au
- 45 ○ Möllenholt
- 47 ○ Nienbrügger Weg
- 48 ○ Sylter Bogen
- 50 ○ Rungholtplatz

**Erklärung zur Fahrt**

Gültig ab 09.12.2018, ohne Gewähr

ALiTa-Fahrten von Schlüsbek/nach Tannenberg siehe ALiTa 43/41

H : nur bis Hauptbahnhof

R : bis Reventloubrücke



# 41/41 ALITA/42 Meimersdorf - Kronsburg - Hauptbahnhof - Projensdorf - Tannenberg/Suchsdorf

Haltestelle: Grot Steenbusch

	Montag - Freitag	Samstag	Sonntag
Std.	Minuten	Minuten	Minuten
3			
4			
5	22 <sub>K</sub> 52 <sub>K</sub>	59	59
6	22 <sub>K</sub> 52 <sub>K</sub>	59	59
7	22 <sub>K</sub> 52 <sub>K</sub>	59	59
8	22 <sub>K</sub> 52 <sub>K</sub>	59	59
9	22 <sub>K</sub> 52 <sub>K</sub>	59	59
10	22 <sub>K</sub> 52 <sub>K</sub>	59	59
11	22 <sub>K</sub> 52 <sub>K</sub>	59	59
12	22 <sub>K</sub> 52 <sub>K</sub>	59	59
13	22 <sub>K</sub> 52 <sub>K</sub>	59	59
14	22 <sub>K</sub> 52 <sub>K</sub>	59	59
15	22 <sub>K</sub> 52 <sub>K</sub>	59	59
16	22 <sub>K</sub> 52 <sub>K</sub>	59	59
17	22 <sub>K</sub> 52 <sub>K</sub>	59	59
18	22 <sub>K</sub> 52 <sub>K</sub>	59	59
19	22 <sub>K</sub> 59	59	59
20	59	59	59
21	59	59	59
22	59	59	59
23	59 <sub>H</sub>		
0			
1			

**Fahrzeiten / Haltestellen**

- Grot Steenbusch
- 1 ○ Kieler Weg
- 2 ○ Lindenhain
- 3 ○ Reesenberg
- 4 ○ Fettberg
- 5 ○ Kronsburg
- 6 ○ Reesenberg
- 7 ○ Lindenhain
- 10 ○ Karlsburg
- 12 ○ Spolertstraße
- 14 ○ Stormarnstraße
- 16 ○ Hummelwiese
- 18 ○ Hauptbahnhof B3
- 20 ○ Andreas-Gayk-Straße A
- 24 ○ Seegarten, Ostseekai
- 25 ○ Kunsthalle
- 26 ○ Schwanenweg
- 1 ○ Reventloubrücke
- 27 ○ Landtag
- 28 ○ Institut für Weltwirtschaft
- 29 ○ Kiellinie
- 30 ○ Bellevue/Lindenallee
- 31 ○ Roonstraße
- 32 ○ Diederichsenpark
- 34 ○ Düvelsbeker Weg
- 35 ○ Homannstraße
- 36 ○ Mercatorstraße
- 37 ○ Elendsredder
- 38 ○ Friedrich-Junge-Schule Wik
- 39 ○ Steenbeker Weg
- 40 ○ Gurlittstraße
- 41 ○ Woltersweg
- 1 ○ Wenrade
- 2 ○ Frerich-Frerichs-Allee
- 3 ○ Wiesenweg
- 4 ○ Bahnübergang
- 5 ○ Erlenkampsee
- 6 ○ Tannenberg
- 42 ○ Ernst-Barlach-Gymnasium
- 43 ○ Torfende
- 44 ○ Rehbenitzwinkel
- 46 ○ Schneiderkamp
- 47 ○ Holmredder
- 49 ○ Lehmkoppel
- 50 ○ An der Au
- 52 ○ Möllenholt
- 54 ○ Nienbrügger Weg
- 55 ○ Sylter Bogen
- 57 ○ Rungholtplatz

**Erklärung zur Fahrt**

H : nur bis Hauptbahnhof  
K : nicht über Kronsburg

Gültig ab 09.12.2018, ohne Gewähr

**Aktuelle Abfahrten  
auf Ihr Handy:  
QR-Code scannen**



# 41/41 ALITA/42 Meimersdorf - Kronsburg - Hauptbahnhof - Projensdorf - Tannenberg/Suchsdorf

Haltestelle: Kieler Weg

	Montag - Freitag	Samstag	Sonntag
Std.	Minuten	Minuten	Minuten
3			
4			
5	23 <sub>K</sub> 53 <sub>K</sub>		
6	23 <sub>K</sub> 53 <sub>K</sub>	00	00
7	23 <sub>K</sub> 53 <sub>K</sub>	00	00
8	23 <sub>K</sub> 53 <sub>K</sub>	00	00
9	23 <sub>K</sub> 53 <sub>K</sub>	00	00
10	23 <sub>K</sub> 53 <sub>K</sub>	00	00
11	23 <sub>K</sub> 53 <sub>K</sub>	00	00
12	23 <sub>K</sub> 53 <sub>K</sub>	00	00
13	23 <sub>K</sub> 53 <sub>K</sub>	00	00
14	23 <sub>K</sub> 53 <sub>K</sub>	00	00
15	23 <sub>K</sub> 53 <sub>K</sub>	00	00
16	23 <sub>K</sub> 53 <sub>K</sub>	00	00
17	23 <sub>K</sub> 53 <sub>K</sub>	00	00
18	23 <sub>K</sub> 53 <sub>K</sub>	00	00
19	23 <sub>K</sub>	00	00
20	00	00	00
21	00	00	00
22	00	00	00
23	00	00	00
0	00 <sub>H</sub>		
1			

**Fahrzeiten / Haltestellen**

- Kieler Weg
- 1 Lindenrain
- 2 Reesenberg
- 3 Fettberg
- 4 Kronsburg
- 5 Reesenberg
- 6 Lindenrain
- 9 Karlsburg
- 11 Spolertstraße
- 13 Stormarnstraße
- 15 Hummelwiese
- 17 Hauptbahnhof B3
- 19 Andreas-Gayk-Straße A
- 23 Seegarten, Ostseekai
- 24 Kunsthalle
- 25 Schwanenweg
- 1 Reventloubrücke
- 26 Landtag
- 27 Institut für Weltwirtschaft
- 28 Kiellinie
- 29 Bellevue/Lindenallee
- 30 Roonstraße
- 31 Diederichsenpark
- 33 Düvelsbeker Weg
- 34 Homannstraße
- 35 Mercatorstraße
- 36 Elendsredder
- 37 Friedrich-Junge-Schule Wik
- 38 Steenbeker Weg
- 39 Gurlittstraße
- 40 Woltersweg
- 1 Wenrade
- 2 Frerich-Frerichs-Allee
- 3 Wiesenweg
- 4 Bahnübergang
- 5 Erlenkampsee
- 6 Tannenberg
- 41 Ernst-Barlach-Gymnasium
- 42 Torfende
- 43 Rehbenitzwinkel
- 45 Schneiderkamp
- 46 Holmredder
- 48 Lehmkoppel
- 49 An der Au
- 51 Möllenholt
- 53 Nienbrügger Weg
- 54 Sylter Bogen
- 56 Rungholtplatz

**Erklärung zur Fahrt**

H : nur bis Hauptbahnhof  
K : nicht über Kronsburg

Gültig ab 09.12.2018, ohne Gewähr



# 41/41 ALITA/42 Meimersdorf - Kronsburg - Hauptbahnhof - Projensdorf - Tannenberg/Suchsdorf

Haltestelle: Lindenhain

	Montag - Freitag	Samstag	Sonntag
Std.	Minuten	Minuten	Minuten
3			
4			
5			
6		01	01
7		01	01
8		01	01
9		01	01
10		01	01
11		01	01
12		01	01
13		01	01
14		01	01
15		01	01
16		01	01
17		01	01
18		01	01
19		01	01
20	01	01	01
21	01	01	01
22	01	01	01
23	01	01	01
0	01 <sub>H</sub>		
1			

**Fahrzeiten / Haltestellen**

- Lindenhain
- 1 Reesenberg
- 2 Fettberg
- 3 Kronsburg
- 4 Reesenberg
- 5 Lindenhain
- 8 Karlsburg
- 10 Spolertstraße
- 12 Stormarnstraße
- 14 Hummelwiese
- 16 Hauptbahnhof B3
- 18 Andreas-Gayk-Straße A
- 22 Seegarten, Ostseekai
- 23 Kunsthalle
- 24 Schwanenweg
- 1 Reventloubrücke
- 25 Landtag
- 26 Institut für Weltwirtschaft
- 27 Kiellinie
- 28 Bellevue/Lindenallee
- 29 Roonstraße
- 30 Diederichsenpark
- 32 Düvelsbeker Weg
- 33 Homannstraße
- 34 Mercatorstraße
- 35 Elendsredder
- 36 Friedrich-Junge-Schule Wik
- 37 Steenbeker Weg
- 38 Gurlittstraße
- 39 Woltersweg
- 1 Wenrade
- 2 Frerich-Frerichs-Allee
- 3 Wiesenweg
- 4 Bahnübergang
- 5 Erlenkampsee
- 6 Tannenberg
- 40 Ernst-Barlach-Gymnasium
- 41 Torfende
- 42 Rehbenitzwinkel
- 44 Schneiderkamp
- 45 Holmredder
- 47 Lehmkoppel
- 48 An der Au
- 50 Möllenholt
- 52 Nienbrügger Weg
- 53 Sylter Bogen
- 55 Rungholtplatz

**Erklärung zur Fahrt**

H : nur bis Hauptbahnhof

Gültig ab 09.12.2018, ohne Gewähr

**Aktuelle Abfahrten  
auf Ihr Handy:  
QR-Code scannen**



# 41/41 ALITA/42 Meimersdorf - Kronsburg - Hauptbahnhof - Projensdorf - Tannenberg/Suchsdorf

Haltestelle: Reesenberg

	Montag - Freitag	Samstag	Sonntag
Std.	Minuten	Minuten	Minuten
3			
4			
5			
6		02	02
7		02	02
8		02	02
9		02	02
10		02	02
11		02	02
12		02	02
13		02	02
14		02	02
15		02	02
16		02	02
17		02	02
18		02	02
19		02	02
20	02	02	02
21	02	02	02
22	02	02	02
23	02	02	02
0	02 <sub>H</sub>		
1			

**Fahrzeiten / Haltestellen**

- Reesenberg
- 1 ○ Fettberg
- 2 ○ Kronsburg
- 3 ○ Reesenberg
- 4 ○ Lindenhain
- 7 ○ Karlsburg
- 9 ○ Spolertstraße
- 11 ○ Stormarnstraße
- 13 ○ Hummelwiese
- 15 ○ Hauptbahnhof B3
- 17 ○ Andreas-Gayk-Straße A
- 21 ○ Seegarten, Ostseekai
- 22 ○ Kunsthalle
- 23 ○ Schwanenweg
- 1 ○ Reventloubrücke
- 24 ○ Landtag
- 25 ○ Institut für Weltwirtschaft
- 26 ○ Kiellinie
- 27 ○ Bellevue/Lindenallee
- 28 ○ Roonstraße
- 29 ○ Diederichsenpark
- 31 ○ Düvelsbeker Weg
- 32 ○ Homannstraße
- 33 ○ Mercatorstraße
- 34 ○ Elendsredder
- 35 ○ Friedrich-Junge-Schule Wik
- 36 ○ Steenbeker Weg
- 37 ○ Gurlittstraße
- 38 ○ Woltersweg
- 1 ○ Wenrade
- 2 ○ Frerich-Frerichs-Allee
- 3 ○ Wiesenweg
- 4 ○ Bahnübergang
- 5 ○ Erlenkampsee
- 6 ○ Tannenberg
- 39 ○ Ernst-Barlach-Gymnasium
- 40 ○ Torfende
- 41 ○ Rehbenitzwinkel
- 43 ○ Schneiderkamp
- 44 ○ Holmredder
- 46 ○ Lehmkoppel
- 47 ○ An der Au
- 49 ○ Möllenholt
- 51 ○ Nienbrügger Weg
- 52 ○ Sylter Bogen
- 54 ○ Rungholtplatz

**Erklärung zur Fahrt**

H : nur bis Hauptbahnhof

Gültig ab 09.12.2018, ohne Gewähr



# 41/41 ALITA/42 Meimersdorf - Kronsburg - Hauptbahnhof - Projensdorf - Tannenberg/Suchsdorf

Haltestelle: Fettberg

	Montag - Freitag	Samstag	Sonntag
Std.	Minuten	Minuten	Minuten
3			
4			
5			
6		03	03
7		03	03
8		03	03
9		03	03
10		03	03
11		03	03
12		03	03
13		03	03
14		03	03
15		03	03
16		03	03
17		03	03
18		03	03
19		03	03
20	03	03	03
21	03	03	03
22	03	03	03
23	03	03	03
0	03 <sub>H</sub>		
1			

**Fahrzeiten / Haltestellen**

- Fettberg
- 1 Kronsburg
- 2 Reesenberg
- 3 Lindenhain
- 6 Karlsburg
- 8 Spolertstraße
- 10 Stormarnstraße
- 12 Hummelwiese
- 14 Hauptbahnhof B3
- 16 Andreas-Gayk-Straße A
- 20 Seegarten, Ostseekai
- 21 Kunsthalle
- 22 Schwanenweg
- 1 Reventloubücke
- 23 Landtag
- 24 Institut für Weltwirtschaft
- 25 Kiellinie
- 26 Bellevue/Lindenallee
- 27 Roonstraße
- 28 Diederichsenpark
- 30 Düvelsbeker Weg
- 31 Homannstraße
- 32 Mercatorstraße
- 33 Elendsredder
- 34 Friedrich-Junge-Schule Wik
- 35 Steenbeker Weg
- 36 Gurlittstraße
- 37 Woltersweg
- 1 Wenrade
- 2 Frerich-Frerichs-Allee
- 3 Wiesenweg
- 4 Bahnübergang
- 5 Erlenkampsee
- 6 Tannenberg
- 38 Ernst-Barlach-Gymnasium
- 39 Torfende
- 40 Rehbenitzwinkel
- 42 Schneiderkamp
- 43 Holmredder
- 45 Lehmkoppel
- 46 An der Au
- 48 Möllenholt
- 50 Nienbrügger Weg
- 51 Sylter Bogen
- 53 Rungholtplatz

**Erklärung zur Fahrt**

H : nur bis Hauptbahnhof

Gültig ab 09.12.2018, ohne Gewähr



# 41/41 ALITA/42 Meimersdorf - Kronsburg - Hauptbahnhof - Projensdorf - Tannenberg/Suchsdorf

Haltestelle: Kronsburg

	Montag - Freitag	Samstag	Sonntag
Std.	Minuten	Minuten	Minuten
3			
4			
5			
6		04	04
7		04	04
8		04	04
9		04	04
10		04	04
11		04	04
12		04	04
13		04	04
14		04	04
15		04	04
16		04	04
17		04	04
18		04	04
19		04	04
20	04	04	04
21	04	04	04
22	04	04	04
23	04	04	04
0	04 <sub>H</sub>		
1			

**Fahrzeiten / Haltestellen**

- Kronsburg
- 1 Reesenberg
- 2 Lindenhain
- 5 Karlsburg
- 7 Spolertstraße
- 9 Stormarnstraße
- 11 Hummelwiese
- 13 Hauptbahnhof B3
- 15 Andreas-Gayk-Straße A
- 19 Seegarten, Ostseekai
- 20 Kunsthalle
- 21 Schwanenweg
- 1 Reventloubücke
- 22 Landtag
- 23 Institut für Weltwirtschaft
- 24 Kiellinie
- 25 Bellevue/Lindenallee
- 26 Roonstraße
- 27 Diederichsenpark
- 29 Düvelsbeker Weg
- 30 Homannstraße
- 31 Mercatorstraße
- 32 Elendsredder
- 33 Friedrich-Junge-Schule Wik
- 34 Steenbeker Weg
- 35 Gurlittstraße
- 36 Woltersweg
- 1 Wenrade
- 2 Frerich-Frerichs-Allee
- 3 Wiesenweg
- 4 Bahnübergang
- 5 Erlenkampsee
- 6 Tannenberg
- 37 Ernst-Barlach-Gymnasium
- 38 Torfende
- 39 Rehbenitzwinkel
- 41 Schneiderkamp
- 42 Holmredder
- 44 Lehmkoppel
- 45 An der Au
- 47 Möllenholt
- 49 Nienbrügger Weg
- 50 Sylter Bogen
- 52 Rungholtplatz

**Erklärung zur Fahrt**

H : nur bis Hauptbahnhof

Gültig ab 09.12.2018, ohne Gewähr

**Aktuelle Abfahrten  
auf Ihr Handy:  
QR-Code scannen**





# 41/41 ALITA/42 Meimersdorf - Kronsburg - Hauptbahnhof - Projensdorf - Tannenberg/Suchsdorf

Haltestelle: Reesenberg

	Montag - Freitag	Samstag	Sonntag
Std.	Minuten	Minuten	Minuten
3			
4			
5			
6		05	05
7		05	05
8		05	05
9		05	05
10		05	05
11		05	05
12		05	05
13		05	05
14		05	05
15		05	05
16		05	05
17		05	05
18		05	05
19		05	05
20	05	05	05
21	05	05	05
22	05	05	05
23	05	05	05
0	05 <sub>H</sub>		
1			

**Fahrzeiten / Haltestellen**

- Reesenberg
- 1 Lindenhain
- 4 Karlsburg
- 6 Spolertstraße
- 8 Stormarnstraße
- 10 Hummelwiese
- 12 Hauptbahnhof B3
- 14 Andreas-Gayk-Straße A
- 18 Seegarten, Ostseekai
- 19 Kunsthalle
- 20 Schwanenweg
- 1 Reventloubücke
- 21 Landtag
- 22 Institut für Weltwirtschaft
- 23 Kiellinie
- 24 Bellevue/Lindenallee
- 25 Roonstraße
- 26 Diederichsenpark
- 28 Düvelsbeker Weg
- 29 Homannstraße
- 30 Mercatorstraße
- 31 Elendsredder
- 32 Friedrich-Junge-Schule Wik
- 33 Steenbeker Weg
- 34 Gurlittstraße
- 35 Woltersweg
- 1 Wenrade
- 2 Frerich-Frerichs-Allee
- 3 Wiesenweg
- 4 Bahnübergang
- 5 Erlenkampsee
- 6 Tannenberg
- 36 Ernst-Barlach-Gymnasium
- 37 Torfende
- 38 Rehbenitzwinkel
- 40 Schneiderkamp
- 41 Holmredder
- 43 Lehmkoppel
- 44 An der Au
- 46 Möllenholt
- 48 Nienbrügger Weg
- 49 Sylter Bogen
- 51 Rungholtplatz

**Erklärung zur Fahrt**

H : nur bis Hauptbahnhof

Gültig ab 09.12.2018, ohne Gewähr

KVG, Wertstr. 233-243, 24143 Kiel / [www.kvg-kiel.de](http://www.kvg-kiel.de) / Telefon: 0431 2203-2203

**Aktuelle Abfahrten  
auf Ihr Handy:  
QR-Code scannen**



# 41/41 ALITA/42 Meimersdorf - Kronsburg - Hauptbahnhof - Projensdorf - Tannenberg/Suchsdorf

Haltestelle: Lindenhain

	Montag - Freitag	Samstag	Sonntag
Std.	Minuten	Minuten	Minuten
3			
4			
5	24 54		
6	24 54	06	06
7	24 54	06	06
8	24 54	06	06
9	24 54	06	06
10	24 54	06	06
11	24 54	06	06
12	24 54	06	06
13	24 54	06	06
14	24 54	06	06
15	24 54	06	06
16	24 54	06	06
17	24 54	06	06
18	24 54	06	06
19	24	06	06
20	06	06	06
21	06	06	06
22	06	06	06
23	06	06	06
0	06 <sub>H</sub>		
1			

**Fahrzeiten / Haltestellen**

- Lindenhain
- 3 Karlsburg
- 5 Spolertstraße
- 7 Stormarnstraße
- 9 Hummelwiese
- 11 Hauptbahnhof B3
- 13 Andreas-Gayk-Straße A
- 17 Seegarten, Ostseekai
- 18 Kunsthalle
- 19 Schwanenweg
- 1 Reventloubrücke
- 20 Landtag
- 21 Institut für Weltwirtschaft
- 22 Kiellinie
- 23 Bellevue/Lindenallee
- 24 Roonstraße
- 25 Diederichsenpark
- 27 Düvelsbeker Weg
- 28 Homannstraße
- 29 Mercatorstraße
- 30 Elendsredder
- 31 Friedrich-Junge-Schule Wik
- 32 Steenbeker Weg
- 33 Gurlittstraße
- 34 Woltersweg
- 1 Wenrade
- 2 Frerich-Frerichs-Allee
- 3 Wiesenweg
- 4 Bahnübergang
- 5 Erlenkampsee
- 6 Tannenberg
- 35 Ernst-Barlach-Gymnasium
- 36 Torfende
- 37 Rehbenitzwinkel
- 39 Schneiderkamp
- 40 Holmredder
- 42 Lehmkoppel
- 43 An der Au
- 45 Möllenholt
- 47 Nienbrügger Weg
- 48 Sylter Bogen
- 50 Rungholtplatz

**Erklärung zur Fahrt**

H : nur bis Hauptbahnhof

Gültig ab 09.12.2018, ohne Gewähr



# 41/41 ALiTA/42 Meimersdorf - Kronsburg - Hauptbahnhof - Projensdorf - Tannenberg/Suchsdorf

Haltestelle: Karlsburg

	Montag - Freitag	Samstag	Sonntag
Std.	Minuten	Minuten	Minuten
3			
4	51 <sub>T</sub>		
5	21 <sub>T</sub> 25 40 <sub>T</sub> 55	37 <sub>T</sub>	
6	10 <sub>T</sub> 25 40 <sub>T</sub> 55	07 37 <sub>T</sub>	07 37
7	10 <sub>T</sub> 25 40 <sub>T</sub> 55	07 37 <sub>T</sub>	07 37
8	10 <sub>T</sub> 25 40 <sub>T</sub> 55	07 37 <sub>T</sub>	07 37
9	10 <sub>R</sub> 25 40 <sub>T</sub> 55	07 37 <sub>T</sub>	07 37
10	10 <sub>R</sub> 25 40 <sub>T</sub> 55	07 37 <sub>T</sub>	07 37
11	10 <sub>R</sub> 25 40 <sub>T</sub> 55	07 37 <sub>T</sub>	07 37
12	10 <sub>R</sub> 25 40 <sub>T</sub> 55	07 37 <sub>T</sub>	07 37
13	10 <sub>R</sub> 25 40 <sub>T</sub> 55	07 37 <sub>T</sub>	07 37
14	10 <sub>T</sub> 25 40 <sub>T</sub> 55	07 37 <sub>T</sub>	07 37
15	10 <sub>T</sub> 25 40 <sub>T</sub> 55	07 37 <sub>T</sub>	07 37
16	10 <sub>T</sub> 25 40 <sub>T</sub> 55	07 37 <sub>T</sub>	07 37
17	10 <sub>T</sub> 25 40 <sub>T</sub> 55	07 37 <sub>T</sub>	07 37
18	10 <sub>T</sub> 25 40 <sub>T</sub> 55	07 37 <sub>T</sub>	07 37
19	10 <sub>T</sub> 25 40 <sub>T</sub>	07 37 <sub>T</sub>	07 37
20	07 37	07 37	07 37
21	07 37	07 37	07 37
22	07 37	07 37	07 37
23	07 37	07 37 <sub>H</sub>	07 37 <sub>H</sub>
0	07 <sub>H</sub> 37 <sub>H</sub>		
1			

Fahrzeiten / Haltestellen	
●	Karlsburg
2 ○	Spolertstraße
4 ○	Stormarnstraße
6 ○	Hummelwiese
8 ○	Hauptbahnhof B3
10 ○	Andreas-Gayk-Straße A
14 ○	Seegarten, Ostseekai
15 ○	Kunsthalle
16 ○	Schwanenweg
1 ○	Reventloubrücke
17 ○	Landtag
18 ○	Institut für Weltwirtschaft
19 ○	Kiellinie
20 ○	Bellevue/Lindenallee
21 ○	Roonstraße
22 ○	Diederichsenpark
24 ○	Düvelsbeker Weg
25 ○	Homannstraße
26 ○	Mercatorstraße
27 ○	Elendsredder
28 ○	Friedrich-Junge-Schule Wik
29 ○	Steenbeker Weg
30 ○	Gurlittstraße
31 ○	Woltersweg
1 ○	Wenrade
2 ○	Frerich-Frerichs-Allee
3 ○	Wiesenweg
4 ○	Bahnübergang
5 ○	Erlenkampsee
6 ○	Tannenberg
32 ○	Ernst-Barlach-Gymnasium
33 ○	Torfende
34 ○	Rehbenitzwinkel
36 ○	Schneiderkamp
37 ○	Holmredder
39 ○	Lehmkoppel
40 ○	An der Au
42 ○	Möllenholt
44 ○	Nienbrügger Weg
45 ○	Sylter Bogen
47 ○	Rungholtplatz

## Erklärung zur Fahrt

Gültig ab 09.12.2018, ohne Gewähr

ALiTa-Fahrten von Schlüsbek/nach Tannenberg siehe ALiTa 43/41

H : nur bis Hauptbahnhof

R : bis Reventloubrücke

T : bis Tannenberg



# 41/41 ALiTA/42 Meimersdorf - Kronsburg - Hauptbahnhof - Projensdorf - Tannenberg/Suchsdorf

Haltestelle: Spolertstraße

	Montag - Freitag	Samstag	Sonntag
Std.	Minuten	Minuten	Minuten
3			
4	53 <sub>T</sub>		
5	23 <sub>T</sub> 27 42 <sub>T</sub> 57	39 <sub>T</sub>	
6	12 <sub>T</sub> 27 42 <sub>T</sub> 57	09 39 <sub>T</sub>	09 39
7	12 <sub>T</sub> 27 42 <sub>T</sub> 57	09 39 <sub>T</sub>	09 39
8	12 <sub>T</sub> 27 42 <sub>T</sub> 57	09 39 <sub>T</sub>	09 39
9	12 <sub>R</sub> 27 42 <sub>T</sub> 57	09 39 <sub>T</sub>	09 39
10	12 <sub>R</sub> 27 42 <sub>T</sub> 57	09 39 <sub>T</sub>	09 39
11	12 <sub>R</sub> 27 42 <sub>T</sub> 57	09 39 <sub>T</sub>	09 39
12	12 <sub>R</sub> 27 42 <sub>T</sub> 57	09 39 <sub>T</sub>	09 39
13	12 <sub>R</sub> 27 42 <sub>T</sub> 57	09 39 <sub>T</sub>	09 39
14	12 <sub>T</sub> 27 42 <sub>T</sub> 57	09 39 <sub>T</sub>	09 39
15	12 <sub>T</sub> 27 42 <sub>T</sub> 57	09 39 <sub>T</sub>	09 39
16	12 <sub>T</sub> 27 42 <sub>T</sub> 57	09 39 <sub>T</sub>	09 39
17	12 <sub>T</sub> 27 42 <sub>T</sub> 57	09 39 <sub>T</sub>	09 39
18	12 <sub>T</sub> 27 42 <sub>T</sub> 57	09 39 <sub>T</sub>	09 39
19	12 <sub>T</sub> 27 42 <sub>T</sub>	09 39 <sub>T</sub>	09 39
20	09 39	09 39	09 39
21	09 39	09 39	09 39
22	09 39	09 39	09 39
23	09 39	09 39 <sub>H</sub>	09 39 <sub>H</sub>
0	09 <sub>H</sub> 39 <sub>H</sub>		
1			

Fahrzeiten / Haltestellen	
●	Spolertstraße
○	Stormarnstraße
○	Hummelwiese
○	Hauptbahnhof B3
○	Andreas-Gayk-Straße A
○	Seergarten, Ostseekai
○	Kunsthalle
○	Schwanenweg
○	1 Reventloubrücke
○	Landtag
○	Institut für Weltwirtschaft
○	Kiellinie
○	Bellevue/Lindenallee
○	Roonstraße
○	Diederichsenpark
○	Düvelsbeker Weg
○	Homannstraße
○	Mercatorstraße
○	Elendsredder
○	Friedrich-Junge-Schule Wik
○	Steenbeker Weg
○	Gurlittstraße
○	29 Woltersweg
○	1 Wenrade
○	2 Frerich-Frerichs-Allee
○	3 Wiesenweg
○	4 Bahnübergang
○	5 Erlenkampsee
○	6 Tannenberg
○	30 Ernst-Barlach-Gymnasium
○	31 Torfende
○	32 Rehbenitzwinkel
○	34 Schneiderkamp
○	35 Holmredder
○	37 Lehmkoppel
○	38 An der Au
○	40 Möllenholt
○	42 Nienbrügger Weg
○	43 Sylter Bogen
○	45 Rungholtplatz

## Erklärung zur Fahrt

Gültig ab 09.12.2018, ohne Gewähr

ALiTa-Fahrten von Schlüsbek/nach Tannenberg siehe ALiTa 43/41

H : nur bis Hauptbahnhof

R : bis Reventloubrücke

T : bis Tannenberg

KVG, Wertstr. 233-243, 24143 Kiel / www.kvg-kiel.de / Telefon: 0431 2203-2203

Aktuelle Abfahrten  
auf Ihr Handy:  
QR-Code scannen



# 41/41 ALiTA/42 Meimersdorf - Kronsburg - Hauptbahnhof - Projensdorf - Tannenberg/Suchsdorf

Haltestelle: Stormarnstraße

	Montag - Freitag	Samstag	Sonntag
Std.	Minuten	Minuten	Minuten
3			
4	55 <sub>T</sub>		
5	25 <sub>T</sub> 29 44 <sub>T</sub> 59	41 <sub>T</sub>	
6	14 <sub>T</sub> 29 44 <sub>T</sub> 59	11 41 <sub>T</sub>	11 41
7	14 <sub>T</sub> 29 44 <sub>T</sub> 59	11 41 <sub>T</sub>	11 41
8	14 <sub>T</sub> 29 44 <sub>T</sub> 59	11 41 <sub>T</sub>	11 41
9	14 <sub>R</sub> 29 44 <sub>T</sub> 59	11 41 <sub>T</sub>	11 41
10	14 <sub>R</sub> 29 44 <sub>T</sub> 59	11 41 <sub>T</sub>	11 41
11	14 <sub>R</sub> 29 44 <sub>T</sub> 59	11 41 <sub>T</sub>	11 41
12	14 <sub>R</sub> 29 44 <sub>T</sub> 59	11 41 <sub>T</sub>	11 41
13	14 <sub>R</sub> 29 44 <sub>T</sub> 59	11 41 <sub>T</sub>	11 41
14	14 <sub>T</sub> 29 44 <sub>T</sub> 59	11 41 <sub>T</sub>	11 41
15	14 <sub>T</sub> 29 44 <sub>T</sub> 59	11 41 <sub>T</sub>	11 41
16	14 <sub>T</sub> 29 44 <sub>T</sub> 59	11 41 <sub>T</sub>	11 41
17	14 <sub>T</sub> 29 44 <sub>T</sub> 59	11 41 <sub>T</sub>	11 41
18	14 <sub>T</sub> 29 44 <sub>T</sub> 59	11 41 <sub>T</sub>	11 41
19	14 <sub>T</sub> 29 44 <sub>T</sub>	11 41 <sub>T</sub>	11 41
20	11 41	11 41	11 41
21	11 41	11 41	11 41
22	11 41	11 41	11 41
23	11 41	11 41 <sub>H</sub>	11 41 <sub>H</sub>
0	11 <sub>H</sub> 41 <sub>H</sub>		
1			

**Fahrzeiten / Haltestellen**

- Stormarnstraße
- 2 Hummelwiese
- 4 Hauptbahnhof B3
- 6 Andreas-Gayk-Straße A
- 10 Seegarten, Ostseekai
- 11 Kunsthalle
- 12 Schwanenweg
- 1 Reventloubrücke
- 13 Landtag
- 14 Institut für Weltwirtschaft
- 15 Kiellinie
- 16 Bellevue/Lindenallee
- 17 Roonstraße
- 18 Diederichsenpark
- 20 Düvelsbeker Weg
- 21 Homannstraße
- 22 Mercatorstraße
- 23 Elendsredder
- 24 Friedrich-Junge-Schule Wik
- 25 Steenbeker Weg
- 26 Gurlittstraße
- 27 Woltersweg
- 1 Wenrade
- 2 Frerich-Frerichs-Allee
- 3 Wiesenweg
- 4 Bahnübergang
- 5 Erlenkampsee
- 6 Tannenberg
- 28 Ernst-Barlach-Gymnasium
- 29 Torfende
- 30 Rehbenitzwinkel
- 32 Schneiderkamp
- 33 Holmredder
- 35 Lehmkoppel
- 36 An der Au
- 38 Möllenholt
- 40 Nienbrügger Weg
- 41 Sylter Bogen
- 43 Rungholtplatz

**Erklärung zur Fahrt**

Gültig ab 09.12.2018, ohne Gewähr

ALiTa-Fahrten von Schlüsbek/nach Tannenberg siehe ALiTa 43/41  
 H : nur bis Hauptbahnhof  
 R : bis Reventloubrücke  
 T : bis Tannenberg



# 41/41 ALITA/42 Meimersdorf - Kronsburg - Hauptbahnhof - Projensdorf - Tannenberg/Suchsdorf

Haltestelle: Hummelwiese

	Montag - Freitag	Samstag	Sonntag
Std.	Minuten	Minuten	Minuten
3			
4	57 <sub>T</sub>		
5	27 <sub>T</sub> 31 46 <sub>T</sub>	43 <sub>T</sub>	
6	01 16 <sub>T</sub> 31 46 <sub>T</sub>	13 43 <sub>T</sub>	13 43
7	01 16 <sub>T</sub> 31 46 <sub>T</sub>	13 43 <sub>T</sub>	13 43
8	01 16 <sub>T</sub> 31 46 <sub>T</sub>	13 43 <sub>T</sub>	13 43
9	01 16 <sub>R</sub> 31 46 <sub>T</sub>	13 43 <sub>T</sub>	13 43
10	01 16 <sub>R</sub> 31 46 <sub>T</sub>	13 43 <sub>T</sub>	13 43
11	01 16 <sub>R</sub> 31 46 <sub>T</sub>	13 43 <sub>T</sub>	13 43
12	01 16 <sub>R</sub> 31 46 <sub>T</sub>	13 43 <sub>T</sub>	13 43
13	01 16 <sub>R</sub> 31 46 <sub>T</sub>	13 43 <sub>T</sub>	13 43
14	01 16 <sub>T</sub> 31 46 <sub>T</sub>	13 43 <sub>T</sub>	13 43
15	01 16 <sub>T</sub> 31 46 <sub>T</sub>	13 43 <sub>T</sub>	13 43
16	01 16 <sub>T</sub> 31 46 <sub>T</sub>	13 43 <sub>T</sub>	13 43
17	01 16 <sub>T</sub> 31 46 <sub>T</sub>	13 43 <sub>T</sub>	13 43
18	01 16 <sub>T</sub> 31 46 <sub>T</sub>	13 43 <sub>T</sub>	13 43
19	01 16 <sub>T</sub> 31 46 <sub>T</sub>	13 43 <sub>T</sub>	13 43
20	13 43	13 43	13 43
21	13 43	13 43	13 43
22	13 43	13 43	13 43
23	13 43	13 43 <sub>H</sub>	13 43 <sub>H</sub>
0	13 <sub>H</sub> 43 <sub>H</sub>		
1			

Fahrzeiten / Haltestellen	
●	Hummelwiese
2 ○	Hauptbahnhof B3
4 ○	Andreas-Gayk-Straße A
8 ○	Seegarten, Ostseekai
9 ○	Kunsthalle
10 ○	Schwanenweg
1 ○	Reventloubrücke
11 ○	Landtag
12 ○	Institut für Weltwirtschaft
13 ○	Kiellinie
14 ○	Bellevue/Lindenallee
15 ○	Roonstraße
16 ○	Diederichsenpark
18 ○	Düvelsbeker Weg
19 ○	Homannstraße
20 ○	Mercatorstraße
21 ○	Elendsredder
22 ○	Friedrich-Junge-Schule Wik
23 ○	Steenbeker Weg
24 ○	Gurlittstraße
25 ○	Woltersweg
1 ○	Wenrade
2 ○	Frerich-Frerichs-Allee
3 ○	Wiesenweg
4 ○	Bahnübergang
5 ○	Erlenkampsee
6 ○	Tannenberg
26 ○	Ernst-Barlach-Gymnasium
27 ○	Torfende
28 ○	Rehbenitzwinkel
30 ○	Schneiderkamp
31 ○	Holmredder
33 ○	Lehmkoppel
34 ○	An der Au
36 ○	Möllenholt
38 ○	Nienbrügger Weg
39 ○	Sylter Bogen
41 ○	Rungholtplatz

## Erklärung zur Fahrt

Gültig ab 09.12.2018, ohne Gewähr

ALiTa-Fahrten von Schlüsbek/nach Tannenberg siehe ALiTa 43/41

H : nur bis Hauptbahnhof

R : bis Reventloubrücke

T : bis Tannenberg

KVG, Wertstr. 233-243, 24143 Kiel / www.kvg-kiel.de / Telefon: 0431 2203-2203

Aktuelle Abfahrten  
auf Ihr Handy:  
QR-Code scannen



# 41/41 ALiTA/42 Meimersdorf - Kronsburg - Hauptbahnhof - Projensdorf - Tannenberg/Suchsdorf

Haltestelle: Hauptbahnhof B3

	Montag - Freitag	Samstag	Sonntag
Std.	Minuten	Minuten	Minuten
3			
4	59 <sub>T</sub>		
5	29 <sub>T</sub> 33 48 <sub>T</sub>	45 <sub>T</sub>	
6	03 18 <sub>T</sub> 33 48 <sub>T</sub>	15 45 <sub>T</sub>	20 50 <sub>A</sub>
7	03 18 <sub>T</sub> 33 48 <sub>T</sub>	15 45 <sub>T</sub>	20 50 <sub>A</sub>
8	03 18 <sub>T</sub> 33 48 <sub>T</sub>	15 45 <sub>T</sub>	20 50 <sub>A</sub>
9	03 18 <sub>R</sub> 33 48 <sub>T</sub>	15 45 <sub>T</sub>	20 50 <sub>A</sub>
10	03 18 <sub>R</sub> 33 48 <sub>T</sub>	15 45 <sub>T</sub>	20 50 <sub>A</sub>
11	03 18 <sub>R</sub> 33 48 <sub>T</sub>	15 45 <sub>T</sub>	20 50 <sub>A</sub>
12	03 18 <sub>R</sub> 33 48 <sub>T</sub>	15 45 <sub>T</sub>	20 50 <sub>A</sub>
13	03 18 <sub>R</sub> 33 48 <sub>T</sub>	15 45 <sub>T</sub>	20 50 <sub>A</sub>
14	03 18 <sub>T</sub> 33 48 <sub>T</sub>	15 45 <sub>T</sub>	20 50 <sub>A</sub>
15	03 18 <sub>T</sub> 33 48 <sub>T</sub>	15 45 <sub>T</sub>	20 50 <sub>A</sub>
16	03 18 <sub>T</sub> 33 48 <sub>T</sub>	15 45 <sub>T</sub>	20 50 <sub>A</sub>
17	03 18 <sub>T</sub> 33 48 <sub>T</sub>	15 45 <sub>T</sub>	20 50 <sub>A</sub>
18	03 18 <sub>T</sub> 33 48 <sub>T</sub>	20 50 <sub>T</sub>	20 50 <sub>A</sub>
19	03 18 <sub>T</sub> 33 48 <sub>T</sub>	20 50 <sub>T</sub>	20 50 <sub>A</sub>
20	20 50 <sub>A</sub>	20 50 <sub>A</sub>	20 50 <sub>A</sub>
21	20 50 <sub>A</sub>	20 50 <sub>A</sub>	20 50 <sub>A</sub>
22	20 50 <sub>A</sub>	20 50 <sub>A</sub>	20 50 <sub>A</sub>
23	20 50 <sub>A</sub>	20	20
0			
1			

**Fahrzeiten / Haltestellen**

- Hauptbahnhof B3
- 2 Andreas-Gayk-Straße A
- 6 Seegarten, Ostseekai
- 7 Kunsthalle
- 8 Schwanenweg
- 1 Reventloubrücke
- 9 Landtag
- 10 Institut für Weltwirtschaft
- 11 Kiellinie
- 12 Bellevue/Lindenallee
- 13 Roonstraße
- 14 Diederichsenpark
- 16 Düvelsbeker Weg
- 17 Homannstraße
- 18 Mercatorstraße
- 19 Elendsredder
- 20 Friedrich-Junge-Schule Wik
- 21 Steenbeker Weg
- 22 Gurlittstraße
- 23 Woltersweg
- 1 Wenrade
- 2 Frerich-Frerichs-Allee
- 3 Wiesenweg
- 4 Bahnübergang
- 5 Erlenkampsee
- 6 Tannenberg
- 24 Ernst-Barlach-Gymnasium
- 25 Torfende
- 26 Rehbenitzwinkel
- 28 Schneiderkamp
- 29 Holmredder
- 31 Lehmkoppel
- 32 An der Au
- 34 Möllenholt
- 36 Nienbrügger Weg
- 37 Sylter Bogen
- 39 Rungholtplatz

## Erklärung zur Fahrt

Gültig ab 09.12.2018, ohne Gewähr

**ALiTa-Fahrten von Schlüsbek/nach Tannenberg siehe ALiTa 43/41**

**A** : Anruf-Linien-Taxi (ALiTa) ab Woltersweg,

Mindestens 30 Minuten vor der oben gewählten Abfahrtszeit müssen Sie unter der Telefonnummer

0180 / 107 70 70 (zum Ortstarif) das ALiTa bestellen. Sie können das ALiTa auch vom Linienbus aus anfordern.

Es gelten die Tarif & Beförderungsbedingungen des VRK

**R** : bis Reventloubrücke

**T** : bis Tannenberg

KVG, Wertstr. 233-243, 24143 Kiel / www.kvg-kiel.de / Telefon: 0431 2203-2203

**Aktuelle Abfahrten  
auf Ihr Handy:  
QR-Code scannen**



# kvg

# 41/41 ALiTA/42 Meimersdorf - Kronsburg - Hauptbahnhof - Projensdorf - Tannenberg/Suchsdorf

Haltestelle: Andreas-Gayk-Straße A

	Montag - Freitag	Samstag	Sonntag
Std.	Minuten	Minuten	Minuten
3			
4			
5	00 <sub>T</sub> 30 <sub>T</sub> 35 50 <sub>T</sub>	46 <sub>T</sub>	
6	05 20 <sub>T</sub> 35 50 <sub>T</sub>	16 46 <sub>T</sub>	21 51 <sub>A</sub>
7	05 20 <sub>T</sub> 35 50 <sub>T</sub>	16 46 <sub>T</sub>	21 51 <sub>A</sub>
8	05 20 <sub>T</sub> 35 50 <sub>T</sub>	16 46 <sub>T</sub>	21 51 <sub>A</sub>
9	05 20 <sub>R</sub> 35 50 <sub>T</sub>	17 47 <sub>T</sub>	21 51 <sub>A</sub>
10	05 20 <sub>R</sub> 35 50 <sub>T</sub>	17 47 <sub>T</sub>	21 51 <sub>A</sub>
11	05 20 <sub>R</sub> 35 50 <sub>T</sub>	17 47 <sub>T</sub>	21 51 <sub>A</sub>
12	05 20 <sub>R</sub> 35 50 <sub>T</sub>	17 47 <sub>T</sub>	21 51 <sub>A</sub>
13	05 20 <sub>R</sub> 35 50 <sub>T</sub>	17 47 <sub>T</sub>	21 51 <sub>A</sub>
14	05 20 <sub>T</sub> 35 50 <sub>T</sub>	17 47 <sub>T</sub>	21 51 <sub>A</sub>
15	05 20 <sub>T</sub> 35 50 <sub>T</sub>	17 47 <sub>T</sub>	21 51 <sub>A</sub>
16	05 20 <sub>T</sub> 35 50 <sub>T</sub>	17 47 <sub>T</sub>	21 51 <sub>A</sub>
17	05 20 <sub>T</sub> 35 50 <sub>T</sub>	17 46 <sub>T</sub>	21 51 <sub>A</sub>
18	05 20 <sub>T</sub> 35 50 <sub>T</sub>	21 51 <sub>T</sub>	21 51 <sub>A</sub>
19	05 20 <sub>T</sub> 35 50 <sub>T</sub>	21 51 <sub>T</sub>	21 51 <sub>A</sub>
20	21 51 <sub>A</sub>	21 51 <sub>A</sub>	21 51 <sub>A</sub>
21	21 51 <sub>A</sub>	21 51 <sub>A</sub>	21 51 <sub>A</sub>
22	21 51 <sub>A</sub>	21 51 <sub>A</sub>	21 51 <sub>A</sub>
23	21 51 <sub>A</sub>	21	21
0			
1			



## Erklärung zur Fahrt

Gültig ab 09.12.2018, ohne Gewähr

**ALiTa-Fahrten von Schlüsbek/nach Tannenberg siehe ALiTa 43/41**

**A** : Anruf-Linien-Taxi (ALiTa) ab Woltersweg,

Mindestens 30 Minuten vor der oben gewählten Abfahrtszeit müssen Sie unter der Telefonnummer

0180 / 107 70 70 (zum Ortstarif) das ALiTa bestellen. Sie können das ALiTa auch vom Linienbus aus anfordern.

Es gelten die Tarif & Beförderungsbedingungen des VRK

**R** : bis Reventloubrücke

**T** : bis Tannenberg

KVG, Wertstr. 233-243, 24143 Kiel / [www.kvg-kiel.de](http://www.kvg-kiel.de) / Telefon: 0431 2203-2203

**Aktuelle Abfahrten  
auf Ihr Handy:  
QR-Code scannen**



# KVG



# 41/41 ALiTa/42 Meimersdorf - Kronsburg - Hauptbahnhof - Projensdorf - Tannenberg/Suchsdorf

Haltestelle: Seegarten, Ostseekai

	Montag - Freitag	Samstag	Sonntag
Std.	Minuten	Minuten	Minuten
3			
4			
5	03 <sub>T</sub> 33 <sub>T</sub> 39 54 <sub>T</sub>	49 <sub>T</sub>	
6	09 24 <sub>T</sub> 39 54 <sub>T</sub>	19 49 <sub>T</sub>	24 54 <sub>A</sub>
7	09 24 <sub>T</sub> 39 54 <sub>T</sub>	19 49 <sub>T</sub>	24 54 <sub>A</sub>
8	09 24 <sub>T</sub> 39 54 <sub>T</sub>	19 49 <sub>T</sub>	24 54 <sub>A</sub>
9	09 24 <sub>R</sub> 39 54 <sub>T</sub>	21 51 <sub>T</sub>	24 54 <sub>A</sub>
10	09 24 <sub>R</sub> 39 54 <sub>T</sub>	21 51 <sub>T</sub>	24 54 <sub>A</sub>
11	09 24 <sub>R</sub> 39 54 <sub>T</sub>	21 51 <sub>T</sub>	24 54 <sub>A</sub>
12	09 24 <sub>R</sub> 39 54 <sub>T</sub>	21 51 <sub>T</sub>	24 54 <sub>A</sub>
13	09 24 <sub>R</sub> 39 54 <sub>T</sub>	21 51 <sub>T</sub>	24 54 <sub>A</sub>
14	09 24 <sub>T</sub> 39 54 <sub>T</sub>	21 51 <sub>T</sub>	24 54 <sub>A</sub>
15	09 24 <sub>T</sub> 39 54 <sub>T</sub>	21 51 <sub>T</sub>	24 54 <sub>A</sub>
16	09 24 <sub>T</sub> 39 54 <sub>T</sub>	21 51 <sub>T</sub>	24 54 <sub>A</sub>
17	09 24 <sub>T</sub> 39 54 <sub>T</sub>	21 49 <sub>T</sub>	24 54 <sub>A</sub>
18	09 24 <sub>T</sub> 39 54 <sub>T</sub>	24 54 <sub>T</sub>	24 54 <sub>A</sub>
19	09 24 <sub>T</sub> 39 54 <sub>T</sub>	24 54 <sub>T</sub>	24 54 <sub>A</sub>
20	24 54 <sub>A</sub>	24 54 <sub>A</sub>	24 54 <sub>A</sub>
21	24 54 <sub>A</sub>	24 54 <sub>A</sub>	24 54 <sub>A</sub>
22	24 54 <sub>A</sub>	24 54 <sub>A</sub>	24 54 <sub>A</sub>
23	24 54 <sub>A</sub>	24	24
0			
1			

**Fahrzeiten / Haltestellen**

- Seegarten, Ostseekai
- 1 Kunsthalle
- 2 Schwanenweg
- 1 Reventloubrücke
- 3 Landtag
- 4 Institut für Weltwirtschaft
- 5 Kiellinie
- 6 Bellevue/Lindenallee
- 7 Roonstraße
- 8 Diederichsenpark
- 10 Düvelsbeker Weg
- 11 Homannstraße
- 12 Mercatorstraße
- 13 Elendsredder
- 14 Friedrich-Junge-Schule Wik
- 15 Steenbeker Weg
- 16 Gurlittstraße
- 17 Woltersweg
- 1 Wenrade
- 2 Frerich-Frerichs-Allee
- 3 Wiesenweg
- 4 Bahnübergang
- 5 Erlenkampsee
- 6 Tannenberg
- 18 Ernst-Barlach-Gymnasium
- 19 Torfende
- 20 Rehbenitzwinkel
- 22 Schneiderkamp
- 23 Holmredder
- 25 Lehmkoppel
- 26 An der Au
- 28 Möllenholt
- 30 Nienbrügger Weg
- 31 Sylter Bogen
- 33 Rungholtplatz

## Erklärung zur Fahrt

Gültig ab 09.12.2018, ohne Gewähr

**ALiTa-Fahrten von Schlüsbek/nach Tannenberg siehe ALiTa 43/41**

**A** : Anruf-Linien-Taxi (ALiTa) ab Woltersweg,

Mindestens 30 Minuten vor der oben gewählten Abfahrtszeit müssen Sie unter der Telefonnummer

0180 / 107 70 70 (zum Ortstarif) das ALiTa bestellen. Sie können das ALiTa auch vom Linienbus aus anfordern.

Es gelten die Tarif & Beförderungsbedingungen des VRK

**R** : bis Reventloubrücke

**T** : bis Tannenberg

KVG, Wertstr. 233-243, 24143 Kiel / [www.kvg-kiel.de](http://www.kvg-kiel.de) / Telefon: 0431 2203-2203

**Aktuelle Abfahrten  
auf Ihr Handy:  
QR-Code scannen**



**kvg**

# 41/41 ALITA/42 Meimersdorf - Kronsburg - Hauptbahnhof - Projensdorf - Tannenberg/Suchsdorf

Haltestelle: Kunsthalle

	Montag - Freitag	Samstag	Sonntag
Std.	Minuten	Minuten	Minuten
3			
4			
5	04 <sub>T</sub> 34 <sub>T</sub> 40 55 <sub>T</sub>	50 <sub>T</sub>	
6	10 25 <sub>T</sub> 40 55 <sub>T</sub>	20 50 <sub>T</sub>	25 55 <sub>A</sub>
7	10 25 <sub>T</sub> 40 55 <sub>T</sub>	20 50 <sub>T</sub>	25 55 <sub>A</sub>
8	10 25 <sub>T</sub> 40 55 <sub>T</sub>	20 50 <sub>T</sub>	25 55 <sub>A</sub>
9	10 25 <sub>R</sub> 40 55 <sub>T</sub>	22 52 <sub>T</sub>	25 55 <sub>A</sub>
10	10 25 <sub>R</sub> 40 55 <sub>T</sub>	22 52 <sub>T</sub>	25 55 <sub>A</sub>
11	10 25 <sub>R</sub> 40 55 <sub>T</sub>	22 52 <sub>T</sub>	25 55 <sub>A</sub>
12	10 25 <sub>R</sub> 40 55 <sub>T</sub>	22 52 <sub>T</sub>	25 55 <sub>A</sub>
13	10 25 <sub>R</sub> 40 55 <sub>T</sub>	22 52 <sub>T</sub>	25 55 <sub>A</sub>
14	10 25 <sub>T</sub> 40 55 <sub>T</sub>	22 52 <sub>T</sub>	25 55 <sub>A</sub>
15	10 25 <sub>T</sub> 40 55 <sub>T</sub>	22 52 <sub>T</sub>	25 55 <sub>A</sub>
16	10 25 <sub>T</sub> 40 55 <sub>T</sub>	22 52 <sub>T</sub>	25 55 <sub>A</sub>
17	10 25 <sub>T</sub> 40 55 <sub>T</sub>	22 50 <sub>T</sub>	25 55 <sub>A</sub>
18	10 25 <sub>T</sub> 40 55 <sub>T</sub>	25 55 <sub>T</sub>	25 55 <sub>A</sub>
19	10 25 <sub>T</sub> 40 55 <sub>T</sub>	25 55 <sub>T</sub>	25 55 <sub>A</sub>
20	25 55 <sub>A</sub>	25 55 <sub>A</sub>	25 55 <sub>A</sub>
21	25 55 <sub>A</sub>	25 55 <sub>A</sub>	25 55 <sub>A</sub>
22	25 55 <sub>A</sub>	25 55 <sub>A</sub>	25 55 <sub>A</sub>
23	25 55 <sub>A</sub>	25	25
0			
1			

**Fahrzeiten / Haltestellen**

- Kunsthalle
- 1 Schwanenweg
- 1 Reventloubrücke
- 2 Landtag
- 3 Institut für Weltwirtschaft
- 4 Kiellinie
- 5 Bellevue/Lindenallee
- 6 Roonstraße
- 7 Diederichsenpark
- 9 Düvelsbeker Weg
- 10 Homannstraße
- 11 Mercatorstraße
- 12 Elendsredder
- 13 Friedrich-Junge-Schule Wik
- 14 Steenbeker Weg
- 15 Gurlittstraße
- 16 Woltersweg
- 1 Wenrade
- 2 Frerich-Frerichs-Allee
- 3 Wiesenweg
- 4 Bahnübergang
- 5 Erenkampsee
- 6 Tannenberg
- 17 Ernst-Barlach-Gymnasium
- 18 Torfende
- 19 Rehbenitzwinkel
- 21 Schneiderkamp
- 22 Holmredder
- 24 Lehmkoppel
- 25 An der Au
- 27 Möllenholt
- 29 Nienbrügger Weg
- 30 Sylter Bogen
- 32 Rungholtplatz

**Erklärung zur Fahrt**

Gültig ab 09.12.2018, ohne Gewähr

**ALiTa-Fahrten von Schlüsbek/nach Tannenberg siehe ALiTa 43/41**

**A** : Anruf-Linien-Taxi (ALiTa)ab Woltersweg,

Mindestens 30 Minuten vor der oben gewählten Abfahrtszeit müssen Sie unter der Telefonnummer

0180 / 107 70 70 (zum Ortstarif) das ALiTa bestellen. Sie können das ALiTa auch vom Linienbus aus anfordern.

Es gelten die Tarif & Beförderungsdingungen des VRK

**R** : bis Reventloubrücke

**T** : bis Tannenberg

KVG, Wertstr. 233-243, 24143 Kiel / www.kvg-kiel.de / Telefon: 0431 2203-2203

**Aktuelle Abfahrten auf Ihr Handy: QR-Code scannen**



# 41/41 ALiTA/42 Meimersdorf - Kronsburg - Hauptbahnhof - Projensdorf - Tannenberg/Suchsdorf

Haltestelle: Schwanenweg

	Montag - Freitag	Samstag	Sonntag
Std.	Minuten	Minuten	Minuten
3			
4			
5	05 <sub>T</sub> 35 <sub>T</sub> 41 56 <sub>T</sub>	51 <sub>T</sub>	
6	11 26 <sub>T</sub> 41 56 <sub>T</sub>	21 51 <sub>T</sub>	26 56 <sub>A</sub>
7	11 26 <sub>T</sub> 41 56 <sub>T</sub>	21 51 <sub>T</sub>	26 56 <sub>A</sub>
8	11 26 <sub>T</sub> 41 56 <sub>T</sub>	21 51 <sub>T</sub>	26 56 <sub>A</sub>
9	11 26 <sub>R</sub> 41 56 <sub>T</sub>	23 53 <sub>T</sub>	26 56 <sub>A</sub>
10	11 26 <sub>R</sub> 41 56 <sub>T</sub>	23 53 <sub>T</sub>	26 56 <sub>A</sub>
11	11 26 <sub>R</sub> 41 56 <sub>T</sub>	23 53 <sub>T</sub>	26 56 <sub>A</sub>
12	11 26 <sub>R</sub> 41 56 <sub>T</sub>	23 53 <sub>T</sub>	26 56 <sub>A</sub>
13	11 26 <sub>R</sub> 41 56 <sub>T</sub>	23 53 <sub>T</sub>	26 56 <sub>A</sub>
14	11 26 <sub>T</sub> 41 56 <sub>T</sub>	23 53 <sub>T</sub>	26 56 <sub>A</sub>
15	11 26 <sub>T</sub> 41 56 <sub>T</sub>	23 53 <sub>T</sub>	26 56 <sub>A</sub>
16	11 26 <sub>T</sub> 41 56 <sub>T</sub>	23 53 <sub>T</sub>	26 56 <sub>A</sub>
17	11 26 <sub>T</sub> 41 56 <sub>T</sub>	23 51 <sub>T</sub>	26 56 <sub>A</sub>
18	11 26 <sub>T</sub> 41 56 <sub>T</sub>	26 56 <sub>T</sub>	26 56 <sub>A</sub>
19	11 26 <sub>T</sub> 41 56 <sub>T</sub>	26 56 <sub>T</sub>	26 56 <sub>A</sub>
20	26 56 <sub>A</sub>	26 56 <sub>A</sub>	26 56 <sub>A</sub>
21	26 56 <sub>A</sub>	26 56 <sub>A</sub>	26 56 <sub>A</sub>
22	26 56 <sub>A</sub>	26 56 <sub>A</sub>	26 56 <sub>A</sub>
23	26 56 <sub>A</sub>	26	26
0			
1			

**Fahrzeiten / Haltestellen**

- Schwanenweg
- 1 Reventloubrücke
- 1 Landtag
- 2 Institut für Weltwirtschaft
- 3 Kiellinie
- 4 Bellevue/Lindenallee
- 5 Roonstraße
- 6 Diederichsenpark
- 8 Düvelsbeker Weg
- 9 Homannstraße
- 10 Mercatorstraße
- 11 Elendsredder
- 12 Friedrich-Junge-Schule Wik
- 13 Steenbeker Weg
- 14 Gurlittstraße
- 15 Woltersweg
- 1 Wenrade
- 2 Frerich-Frerichs-Allee
- 3 Wiesenweg
- 4 Bahnübergang
- 5 Erlenkampsee
- 6 Tannenberg
- 16 Ernst-Barlach-Gymnasium
- 17 Torfende
- 18 Rehbenitzwinkel
- 20 Schneiderkamp
- 21 Holmredder
- 23 Lehmkoppel
- 24 An der Au
- 26 Möllenholt
- 28 Nienbrügger Weg
- 29 Sylter Bogen
- 31 Rungholtplatz

**Erklärung zur Fahrt**

Gültig ab 09.12.2018, ohne Gewähr

**ALiTa-Fahrten von Schlüsbek/nach Tannenberg siehe ALiTa 43/41**

**A** : Anruf-Linien-Taxi (ALiTa) ab Woltersweg,

Mindestens 30 Minuten vor der oben gewählten Abfahrtszeit müssen Sie unter der Telefonnummer

0180 / 107 70 70 (zum Ortstarif) das ALiTa bestellen. Sie können das ALiTa auch vom Linienbus aus anfordern.

Es gelten die Tarif & Beförderungsbedingungen des VRK

**R** : bis Reventloubrücke

**T** : bis Tannenberg

KVG, Wertstr. 233-243, 24143 Kiel / www.kvg-kiel.de / Telefon: 0431 2203-2203

**Aktuelle Abfahrten auf Ihr Handy: QR-Code scannen**



# 41/41 ALiTA/42 Meimersdorf - Kronsburg - Hauptbahnhof - Projensdorf - Tannenberg/Suchsdorf

Haltestelle: Landtag

	Montag - Freitag	Samstag	Sonntag
Std.	Minuten	Minuten	Minuten
3			
4			
5	06 <sub>T</sub> 36 <sub>T</sub> 42 57 <sub>T</sub>	52 <sub>T</sub>	
6	12 27 <sub>T</sub> 42 57 <sub>T</sub>	22 52 <sub>T</sub>	27 57 <sub>A</sub>
7	12 27 <sub>T</sub> 42 57 <sub>T</sub>	22 52 <sub>T</sub>	27 57 <sub>A</sub>
8	12 27 <sub>T</sub> 42 57 <sub>T</sub>	22 52 <sub>T</sub>	27 57 <sub>A</sub>
9	12 42 57 <sub>T</sub>	24 54 <sub>T</sub>	27 57 <sub>A</sub>
10	12 42 57 <sub>T</sub>	24 54 <sub>T</sub>	27 57 <sub>A</sub>
11	12 42 57 <sub>T</sub>	24 54 <sub>T</sub>	27 57 <sub>A</sub>
12	12 42 57 <sub>T</sub>	24 54 <sub>T</sub>	27 57 <sub>A</sub>
13	12 42 57 <sub>T</sub>	24 54 <sub>T</sub>	27 57 <sub>A</sub>
14	12 27 <sub>T</sub> 42 57 <sub>T</sub>	24 54 <sub>T</sub>	27 57 <sub>A</sub>
15	12 27 <sub>T</sub> 42 57 <sub>T</sub>	24 54 <sub>T</sub>	27 57 <sub>A</sub>
16	12 27 <sub>T</sub> 42 57 <sub>T</sub>	24 54 <sub>T</sub>	27 57 <sub>A</sub>
17	12 27 <sub>T</sub> 42 57 <sub>T</sub>	24 52 <sub>T</sub>	27 57 <sub>A</sub>
18	12 27 <sub>T</sub> 42 57 <sub>T</sub>	27 57 <sub>T</sub>	27 57 <sub>A</sub>
19	12 27 <sub>T</sub> 42 57 <sub>T</sub>	27 57 <sub>T</sub>	27 57 <sub>A</sub>
20	27 57 <sub>A</sub>	27 57 <sub>A</sub>	27 57 <sub>A</sub>
21	27 57 <sub>A</sub>	27 57 <sub>A</sub>	27 57 <sub>A</sub>
22	27 57 <sub>A</sub>	27 57 <sub>A</sub>	27 57 <sub>A</sub>
23	27 57 <sub>A</sub>	27	27
0			
1			

Fahrzeiten / Haltestellen	
●	Landtag
1 ○	Institut für Weltwirtschaft
2 ○	Kiellinie
3 ○	Bellevue/Lindenallee
4 ○	Roonstraße
5 ○	Diederichsenpark
7 ○	Düvelsbeker Weg
8 ○	Homannstraße
9 ○	Mercatorstraße
10 ○	Elendsredder
11 ○	Friedrich-Junge-Schule Wik
12 ○	Steenbeker Weg
13 ○	Gurlittstraße
14 ○	Woltersweg
1 ○	Wenrade
2 ○	Frerich-Frerichs-Allee
3 ○	Wiesenweg
4 ○	Bahnübergang
5 ○	Erlenkampsee
6 ○	Tannenberg
15 ○	Ernst-Barlach-Gymnasium
16 ○	Torfende
17 ○	Rehbenitzwinkel
19 ○	Schneiderkamp
20 ○	Holmredder
22 ○	Lehmkoppel
23 ○	An der Au
25 ○	Möllenholt
27 ○	Nienbrügger Weg
28 ○	Sylter Bogen
30 ○	Rungholtplatz

## Erklärung zur Fahrt

Gültig ab 09.12.2018, ohne Gewähr

**ALiTa-Fahrten von Schlüsbek/nach Tannenberg siehe ALiTa 43/41**

**A** : Anruf-Linien-Taxi (ALiTa) ab Woltersweg,

Mindestens 30 Minuten vor der oben gewählten Abfahrtszeit müssen Sie unter der Telefonnummer

0180 / 107 70 70 (zum Ortstarif) das ALiTa bestellen. Sie können das ALiTa auch vom Linienbus aus anfordern.

Es gelten die Tarif & Beförderungsbedingungen des VRK

**T** : bis Tannenberg

KVG, Wertstr. 233-243, 24143 Kiel / www.kvg-kiel.de / Telefon: 0431 2203-2203

**Aktuelle Abfahrten  
auf Ihr Handy:  
QR-Code scannen**



# 41/41 ALiTA/42 Meimersdorf - Kronsburg - Hauptbahnhof - Projensdorf - Tannenberg/Suchsdorf

Haltestelle: Institut für Weltwirtschaft

	Montag - Freitag	Samstag	Sonntag
Std.	Minuten	Minuten	Minuten
3			
4			
5	07 <sub>T</sub> 37 <sub>T</sub> 43 58 <sub>T</sub>	53 <sub>T</sub>	
6	13 28 <sub>T</sub> 43 58 <sub>T</sub>	23 53 <sub>T</sub>	28 58 <sub>A</sub>
7	13 28 <sub>T</sub> 43 58 <sub>T</sub>	23 53 <sub>T</sub>	28 58 <sub>A</sub>
8	13 28 <sub>T</sub> 43 58 <sub>T</sub>	23 53 <sub>T</sub>	28 58 <sub>A</sub>
9	13 43 58 <sub>T</sub>	25 55 <sub>T</sub>	28 58 <sub>A</sub>
10	13 43 58 <sub>T</sub>	25 55 <sub>T</sub>	28 58 <sub>A</sub>
11	13 43 58 <sub>T</sub>	25 55 <sub>T</sub>	28 58 <sub>A</sub>
12	13 43 58 <sub>T</sub>	25 55 <sub>T</sub>	28 58 <sub>A</sub>
13	13 43 58 <sub>T</sub>	25 55 <sub>T</sub>	28 58 <sub>A</sub>
14	13 28 <sub>T</sub> 43 58 <sub>T</sub>	25 55 <sub>T</sub>	28 58 <sub>A</sub>
15	13 28 <sub>T</sub> 43 58 <sub>T</sub>	25 55 <sub>T</sub>	28 58 <sub>A</sub>
16	13 28 <sub>T</sub> 43 58 <sub>T</sub>	25 55 <sub>T</sub>	28 58 <sub>A</sub>
17	13 28 <sub>T</sub> 43 58 <sub>T</sub>	25 53 <sub>T</sub>	28 58 <sub>A</sub>
18	13 28 <sub>T</sub> 43 58 <sub>T</sub>	28 58 <sub>T</sub>	28 58 <sub>A</sub>
19	13 28 <sub>T</sub> 43 58 <sub>T</sub>	28 58 <sub>T</sub>	28 58 <sub>A</sub>
20	28 58 <sub>A</sub>	28 58 <sub>A</sub>	28 58 <sub>A</sub>
21	28 58 <sub>A</sub>	28 58 <sub>A</sub>	28 58 <sub>A</sub>
22	28 58 <sub>A</sub>	28 58 <sub>A</sub>	28 58 <sub>A</sub>
23	28 58 <sub>A</sub>	28	28
0			
1			

**Fahrzeiten / Haltestellen**

- Institut für Weltwirtschaft
- 1 ○ Kiellinie
- 2 ○ Bellevue/Lindenallee
- 3 ○ Roonstraße
- 4 ○ Diederichsenpark
- 6 ○ Düvelsbeker Weg
- 7 ○ Homannstraße
- 8 ○ Mercatorstraße
- 9 ○ Elendsredder
- 10 ○ Friedrich-Junge-Schule Wik
- 11 ○ Steenbeker Weg
- 12 ○ Gurlittstraße
- 13 ○ Woltersweg
- 1 ○ Wenrade
- 2 ○ Frerich-Frerichs-Allee
- 3 ○ Wiesenweg
- 4 ○ Bahnübergang
- 5 ○ Erlenkampsee
- 6 ○ Tannenberg
- 14 ○ Ernst-Barlach-Gymnasium
- 15 ○ Torfende
- 16 ○ Rehbenitzwinkel
- 18 ○ Schneiderkamp
- 19 ○ Holmredder
- 21 ○ Lehmkoppel
- 22 ○ An der Au
- 24 ○ Möllenholt
- 26 ○ Nienbrügger Weg
- 27 ○ Sylter Bogen
- 29 ○ Rungholtplatz

**Erklärung zur Fahrt**

Gültig ab 09.12.2018, ohne Gewähr

**ALiTa-Fahrten von Schlüsbek/nach Tannenberg siehe ALiTa 43/41**

**A** : Anruf-Linien-Taxi (ALiTa) ab Woltersweg,

Mindestens 30 Minuten vor der oben gewählten Abfahrtszeit müssen Sie unter der Telefonnummer

0180 / 107 70 70 (zum Ortstarif) das ALiTa bestellen. Sie können das ALiTa auch vom Linienbus aus anfordern.

Es gelten die Tarif & Beförderungsbedingungen des VRK

**T** : bis Tannenberg



# 41/41 ALiTA/42 Meimersdorf - Kronsburg - Hauptbahnhof - Projensdorf - Tannenberg/Suchsdorf

Haltestelle: Kiellinie

	Montag - Freitag	Samstag	Sonntag
Std.	Minuten	Minuten	Minuten
3			
4			
5	08 <sub>T</sub> 38 <sub>T</sub> 44 59 <sub>T</sub>	54 <sub>T</sub>	
6	14 29 <sub>T</sub> 44 59 <sub>T</sub>	24 54 <sub>T</sub>	29 59 <sub>A</sub>
7	14 29 <sub>T</sub> 44 59 <sub>T</sub>	24 54 <sub>T</sub>	29 59 <sub>A</sub>
8	14 29 <sub>T</sub> 44 59 <sub>T</sub>	24 54 <sub>T</sub>	29 59 <sub>A</sub>
9	14 44 59 <sub>T</sub>	26 56 <sub>T</sub>	29 59 <sub>A</sub>
10	14 44 59 <sub>T</sub>	26 56 <sub>T</sub>	29 59 <sub>A</sub>
11	14 44 59 <sub>T</sub>	26 56 <sub>T</sub>	29 59 <sub>A</sub>
12	14 44 59 <sub>T</sub>	26 56 <sub>T</sub>	29 59 <sub>A</sub>
13	14 44 59 <sub>T</sub>	26 56 <sub>T</sub>	29 59 <sub>A</sub>
14	14 29 <sub>T</sub> 44 59 <sub>T</sub>	26 56 <sub>T</sub>	29 59 <sub>A</sub>
15	14 29 <sub>T</sub> 44 59 <sub>T</sub>	26 56 <sub>T</sub>	29 59 <sub>A</sub>
16	14 29 <sub>T</sub> 44 59 <sub>T</sub>	26 56 <sub>T</sub>	29 59 <sub>A</sub>
17	14 29 <sub>T</sub> 44 59 <sub>T</sub>	26 54 <sub>T</sub>	29 59 <sub>A</sub>
18	14 29 <sub>T</sub> 44 59 <sub>T</sub>	29 59 <sub>T</sub>	29 59 <sub>A</sub>
19	14 29 <sub>T</sub> 44 59 <sub>T</sub>	29 59 <sub>T</sub>	29 59 <sub>A</sub>
20	29 59 <sub>A</sub>	29 59 <sub>A</sub>	29 59 <sub>A</sub>
21	29 59 <sub>A</sub>	29 59 <sub>A</sub>	29 59 <sub>A</sub>
22	29 59 <sub>A</sub>	29 59 <sub>A</sub>	29 59 <sub>A</sub>
23	29 59 <sub>A</sub>	29	29
0			
1			

**Fahrzeiten / Haltestellen**

- Kiellinie
- 1 ○ Bellevue/Lindenallee
- 2 ○ Roonstraße
- 3 ○ Diederichsenpark
- 5 ○ Düvelsbeker Weg
- 6 ○ Homannstraße
- 7 ○ Mercatorstraße
- 8 ○ Elendsredder
- 9 ○ Friedrich-Junge-Schule Wik
- 10 ○ Steenbeker Weg
- 11 ○ Gurlittstraße
- 12 ○ Woltersweg
- 1 ○ Wenrade
- 2 ○ Frerich-Frerichs-Allee
- 3 ○ Wiesenweg
- 4 ○ Bahnübergang
- 5 ○ Erlenkampsee
- 6 ○ Tannenberg
- 13 ○ Ernst-Barlach-Gymnasium
- 14 ○ Torfende
- 15 ○ Rehbenitzwinkel
- 17 ○ Schneiderkamp
- 18 ○ Holmredder
- 20 ○ Lehmkoppel
- 21 ○ An der Au
- 23 ○ Möllenholt
- 25 ○ Nienbrügger Weg
- 26 ○ Sylter Bogen
- 28 ○ Rungholtplatz

**Erklärung zur Fahrt**

Gültig ab 09.12.2018, ohne Gewähr

**ALiTa-Fahrten von Schlüsbek/nach Tannenberg siehe ALiTa 43/41**

**A** : Anruf-Linien-Taxi (ALiTa) ab Woltersweg,

Mindestens 30 Minuten vor der oben gewählten Abfahrtszeit müssen Sie unter der Telefonnummer

0180 / 107 70 70 (zum Ortstarif) das ALiTa bestellen. Sie können das ALiTa auch vom Linienbus aus anfordern.

Es gelten die Tarif & Beförderungsbedingungen des VRK

**T** : bis Tannenberg



# 41/41 ALiTA/42 Meimersdorf - Kronsburg - Hauptbahnhof - Projensdorf - Tannenberg/Suchsdorf

Haltestelle: Bellevue/Lindenallee

	Montag - Freitag	Samstag	Sonntag
Std.	Minuten	Minuten	Minuten
3			
4			
5	09 <sub>T</sub> 39 <sub>T</sub> 45	55 <sub>T</sub>	
6	00 <sub>T</sub> 15 30 <sub>T</sub> 45	25 55 <sub>T</sub>	30
7	00 <sub>T</sub> 15 30 <sub>T</sub> 45	25 55 <sub>T</sub>	00 <sub>A</sub> 30
8	00 <sub>T</sub> 15 30 <sub>T</sub> 45	25 55 <sub>T</sub>	00 <sub>A</sub> 30
9	00 <sub>T</sub> 15 45	27 57 <sub>T</sub>	00 <sub>A</sub> 30
10	00 <sub>T</sub> 15 45	27 57 <sub>T</sub>	00 <sub>A</sub> 30
11	00 <sub>T</sub> 15 45	27 57 <sub>T</sub>	00 <sub>A</sub> 30
12	00 <sub>T</sub> 15 45	27 57 <sub>T</sub>	00 <sub>A</sub> 30
13	00 <sub>T</sub> 15 45	27 57 <sub>T</sub>	00 <sub>A</sub> 30
14	00 <sub>T</sub> 15 30 <sub>T</sub> 45	27 57 <sub>T</sub>	00 <sub>A</sub> 30
15	00 <sub>T</sub> 15 30 <sub>T</sub> 45	27 57 <sub>T</sub>	00 <sub>A</sub> 30
16	00 <sub>T</sub> 15 30 <sub>T</sub> 45	27 57 <sub>T</sub>	00 <sub>A</sub> 30
17	00 <sub>T</sub> 15 30 <sub>T</sub> 45	27 55 <sub>T</sub>	00 <sub>A</sub> 30
18	00 <sub>T</sub> 15 30 <sub>T</sub> 45	30	00 <sub>A</sub> 30
19	00 <sub>T</sub> 15 30 <sub>T</sub> 45	00 <sub>T</sub> 30	00 <sub>A</sub> 30
20	00 <sub>T</sub> 30	00 <sub>T</sub> 30	00 <sub>A</sub> 30
21	00 <sub>A</sub> 30	00 <sub>A</sub> 30	00 <sub>A</sub> 30
22	00 <sub>A</sub> 30	00 <sub>A</sub> 30	00 <sub>A</sub> 30
23	00 <sub>A</sub> 30	00 <sub>A</sub> 30	00 <sub>A</sub> 30
0	00 <sub>A</sub>		
1			

**Fahrzeiten / Haltestellen**

- Bellevue/Lindenallee
- 1 Roonstraße
- 2 Diederichsenpark
- 4 Düvelsbeker Weg
- 5 Homannstraße
- 6 Mercatorstraße
- 7 Elendsredder
- 8 Friedrich-Junge-Schule Wik
- 9 Steenbeker Weg
- 10 Gurlittstraße
- 11 Woltersweg
- 1 Wenrade
- 2 Frerich-Frerichs-Allee
- 3 Wiesenweg
- 4 Bahnübergang
- 5 Erlenkampsee
- 6 Tannenberg
- 12 Ernst-Barlach-Gymnasium
- 13 Torfende
- 14 Rehbenitzwinkel
- 16 Schneiderkamp
- 17 Holmredder
- 19 Lehmkoppel
- 20 An der Au
- 22 Möllenholt
- 24 Nienbrügger Weg
- 25 Sylter Bogen
- 27 Rungholtplatz

**Erklärung zur Fahrt**

Gültig ab 09.12.2018, ohne Gewähr

**ALiTa-Fahrten von Schlüsbek/nach Tannenberg siehe ALiTa 43/41**

**A** : Anruf-Linien-Taxi (ALiTa) ab Woltersweg,

Mindestens 30 Minuten vor der oben gewählten Abfahrtszeit müssen Sie unter der Telefonnummer

0180 / 107 70 70 (zum Ortstarif) das ALiTa bestellen. Sie können das ALiTa auch vom Linienbus aus anfordern.

Es gelten die Tarif & Beförderungsbedingungen des VRK

**T** : bis Tannenberg



# 41/41 ALiTA/42 Meimersdorf - Kronsburg - Hauptbahnhof - Projensdorf - Tannenberg/Suchsdorf

Haltestelle: Roonstraße

	Montag - Freitag	Samstag	Sonntag
Std.	Minuten	Minuten	Minuten
3			
4			
5	10 <sub>T</sub> 40 <sub>T</sub> 46	56 <sub>T</sub>	
6	01 <sub>T</sub> 16 31 <sub>T</sub> 46	26 56 <sub>T</sub>	31
7	01 <sub>T</sub> 16 31 <sub>T</sub> 46	26 56 <sub>T</sub>	01 <sub>A</sub> 31
8	01 <sub>T</sub> 16 31 <sub>T</sub> 46	26 56 <sub>T</sub>	01 <sub>A</sub> 31
9	01 <sub>T</sub> 16 46	28 58 <sub>T</sub>	01 <sub>A</sub> 31
10	01 <sub>T</sub> 16 46	28 58 <sub>T</sub>	01 <sub>A</sub> 31
11	01 <sub>T</sub> 16 46	28 58 <sub>T</sub>	01 <sub>A</sub> 31
12	01 <sub>T</sub> 16 46	28 58 <sub>T</sub>	01 <sub>A</sub> 31
13	01 <sub>T</sub> 16 46	28 58 <sub>T</sub>	01 <sub>A</sub> 31
14	01 <sub>T</sub> 16 31 <sub>T</sub> 46	28 58 <sub>T</sub>	01 <sub>A</sub> 31
15	01 <sub>T</sub> 16 31 <sub>T</sub> 46	28 58 <sub>T</sub>	01 <sub>A</sub> 31
16	01 <sub>T</sub> 16 31 <sub>T</sub> 46	28 58 <sub>T</sub>	01 <sub>A</sub> 31
17	01 <sub>T</sub> 16 31 <sub>T</sub> 46	28 56 <sub>T</sub>	01 <sub>A</sub> 31
18	01 <sub>T</sub> 16 31 <sub>T</sub> 46	31	01 <sub>A</sub> 31
19	01 <sub>T</sub> 16 31 <sub>T</sub> 46	01 <sub>T</sub> 31	01 <sub>A</sub> 31
20	01 <sub>T</sub> 31	01 <sub>T</sub> 31	01 <sub>A</sub> 31
21	01 <sub>A</sub> 31	01 <sub>A</sub> 31	01 <sub>A</sub> 31
22	01 <sub>A</sub> 31	01 <sub>A</sub> 31	01 <sub>A</sub> 31
23	01 <sub>A</sub> 31	01 <sub>A</sub> 31	01 <sub>A</sub> 31
0	01 <sub>A</sub>		
1			

**Fahrzeiten / Haltestellen**

- Roonstraße
- 1 Diederichsenpark
- 3 Düvelsbeker Weg
- 4 Homannstraße
- 5 Mercatorstraße
- 6 Elendsredder
- 7 Friedrich-Junge-Schule Wik
- 8 Steenbeker Weg
- 9 Gurlittstraße
- 10 Woltersweg
- 1 Wenrade
- 2 Frerich-Frerichs-Allee
- 3 Wiesenweg
- 4 Bahnübergang
- 5 Erlenkampsee
- 6 Tannenberg
- 11 Ernst-Barlach-Gymnasium
- 12 Torfende
- 13 Rehbenitzwinkel
- 15 Schneiderkamp
- 16 Holmredder
- 18 Lehmkoppel
- 19 An der Au
- 21 Möllenholt
- 23 Nienbrügger Weg
- 24 Sylter Bogen
- 26 Rungholtplatz

**Erklärung zur Fahrt**

Gültig ab 09.12.2018, ohne Gewähr

**ALiTa-Fahrten von Schlüsbek/nach Tannenberg siehe ALiTa 43/41**

**A** : Anruf-Linien-Taxi (ALiTa) ab Woltersweg,

Mindestens 30 Minuten vor der oben gewählten Abfahrtszeit müssen Sie unter der Telefonnummer

0180 / 107 70 70 (zum Ortstarif) das ALiTa bestellen. Sie können das ALiTa auch vom Linienbus aus anfordern.

Es gelten die Tarif & Beförderungsbedingungen des VRK

**T** : bis Tannenberg





# 41/41 ALiTA/42 Meimersdorf - Kronsburg - Hauptbahnhof - Projensdorf - Tannenberg/Suchsdorf

Haltestelle: Diederichsenpark

	Montag - Freitag	Samstag	Sonntag
Std.	Minuten	Minuten	Minuten
3			
4			
5	11 <sub>T</sub> 41 <sub>T</sub> 47	57 <sub>T</sub>	
6	02 <sub>T</sub> 17 32 <sub>T</sub> 47	27 57 <sub>T</sub>	32
7	02 <sub>T</sub> 17 32 <sub>T</sub> 47	27 57 <sub>T</sub>	02 <sub>A</sub> 32
8	02 <sub>T</sub> 17 32 <sub>T</sub> 47	27 57 <sub>T</sub>	02 <sub>A</sub> 32
9	02 <sub>T</sub> 17 47	29 59 <sub>T</sub>	02 <sub>A</sub> 32
10	02 <sub>T</sub> 17 47	29 59 <sub>T</sub>	02 <sub>A</sub> 32
11	02 <sub>T</sub> 17 47	29 59 <sub>T</sub>	02 <sub>A</sub> 32
12	02 <sub>T</sub> 17 47	29 59 <sub>T</sub>	02 <sub>A</sub> 32
13	02 <sub>T</sub> 17 47	29 59 <sub>T</sub>	02 <sub>A</sub> 32
14	02 <sub>T</sub> 17 32 <sub>T</sub> 47	29 59 <sub>T</sub>	02 <sub>A</sub> 32
15	02 <sub>T</sub> 17 32 <sub>T</sub> 47	29 59 <sub>T</sub>	02 <sub>A</sub> 32
16	02 <sub>T</sub> 17 32 <sub>T</sub> 47	29 59 <sub>T</sub>	02 <sub>A</sub> 32
17	02 <sub>T</sub> 17 32 <sub>T</sub> 47	29 57 <sub>T</sub>	02 <sub>A</sub> 32
18	02 <sub>T</sub> 17 32 <sub>T</sub> 47	32	02 <sub>A</sub> 32
19	02 <sub>T</sub> 17 32 <sub>T</sub> 47	02 <sub>T</sub> 32	02 <sub>A</sub> 32
20	02 <sub>T</sub> 32	02 <sub>T</sub> 32	02 <sub>A</sub> 32
21	02 <sub>A</sub> 32	02 <sub>A</sub> 32	02 <sub>A</sub> 32
22	02 <sub>A</sub> 32	02 <sub>A</sub> 32	02 <sub>A</sub> 32
23	02 <sub>A</sub> 32	02 <sub>A</sub> 32	02 <sub>A</sub> 32
0	02 <sub>A</sub>		
1			

**Fahrzeiten / Haltestellen**

- Diederichsenpark
- 2 Düvelsbeker Weg
- 3 Homannstraße
- 4 Mercatorstraße
- 5 Elendsredder
- 6 Friedrich-Junge-Schule Wik
- 7 Steenbeker Weg
- 8 Gurlittstraße
- 9 Woltersweg
- 1 Wenrade
- 2 Frerich-Frerichs-Allee
- 3 Wiesenweg
- 4 Bahnübergang
- 5 Erlenkampsee
- 6 Tannenberg
- 10 Ernst-Barlach-Gymnasium
- 11 Torfende
- 12 Rehbenitzwinkel
- 14 Schneiderkamp
- 15 Holmredder
- 17 Lehmkoppel
- 18 An der Au
- 20 Möllenholt
- 22 Nienbrügger Weg
- 23 Sylter Bogen
- 25 Rungholtplatz

**Erklärung zur Fahrt**

Gültig ab 09.12.2018, ohne Gewähr

**ALiTa-Fahrten von Schlüsbek/nach Tannenberg siehe ALiTa 43/41**  
**A** : Anruf-Linien-Taxi (ALiTa) ab Woltersweg,  
 Mindestens 30 Minuten vor der oben gewählten Abfahrtszeit müssen Sie unter der Telefonnummer  
 0180 / 107 70 70 (zum Ortstarif) das ALiTa bestellen. Sie können das ALiTa auch vom Linienbus aus anfordern.  
 Es gelten die Tarif & Beförderungsbedingungen des VRK  
**T** : bis Tannenberg



# 41/41 ALiTA/42 Meimersdorf - Kronsburg - Hauptbahnhof - Projensdorf - Tannenberg/Suchsdorf

Haltestelle: Düvelsbeker Weg

	Montag - Freitag	Samstag	Sonntag
Std.	Minuten	Minuten	Minuten
3			
4			
5	12 <sub>T</sub> 42 <sub>T</sub> 49	58 <sub>T</sub>	
6	04 <sub>T</sub> 19 34 <sub>T</sub> 49	28 58 <sub>T</sub>	33
7	04 <sub>T</sub> 19 34 <sub>T</sub> 49	28 58 <sub>T</sub>	03 <sub>A</sub> 33
8	04 <sub>T</sub> 19 34 <sub>T</sub> 49	28 58 <sub>T</sub>	03 <sub>A</sub> 33
9	04 <sub>T</sub> 19 49	31	03 <sub>A</sub> 33
10	04 <sub>T</sub> 19 49	01 <sub>T</sub> 31	03 <sub>A</sub> 33
11	04 <sub>T</sub> 19 49	01 <sub>T</sub> 31	03 <sub>A</sub> 33
12	04 <sub>T</sub> 19 49	01 <sub>T</sub> 31	03 <sub>A</sub> 33
13	04 <sub>T</sub> 19 49	01 <sub>T</sub> 31	03 <sub>A</sub> 33
14	04 <sub>T</sub> 19 34 <sub>T</sub> 49	01 <sub>T</sub> 31	03 <sub>A</sub> 33
15	04 <sub>T</sub> 19 34 <sub>T</sub> 49	01 <sub>T</sub> 31	03 <sub>A</sub> 33
16	04 <sub>T</sub> 19 34 <sub>T</sub> 49	01 <sub>T</sub> 31	03 <sub>A</sub> 33
17	04 <sub>T</sub> 19 34 <sub>T</sub> 49	01 <sub>T</sub> 31 58 <sub>T</sub>	03 <sub>A</sub> 33
18	04 <sub>T</sub> 19 34 <sub>T</sub> 49	33	03 <sub>A</sub> 33
19	04 <sub>T</sub> 19 34 <sub>T</sub> 49	03 <sub>T</sub> 33	03 <sub>A</sub> 33
20	04 <sub>T</sub> 33	03 <sub>T</sub> 33	03 <sub>A</sub> 33
21	03 <sub>A</sub> 33	03 <sub>A</sub> 33	03 <sub>A</sub> 33
22	03 <sub>A</sub> 33	03 <sub>A</sub> 33	03 <sub>A</sub> 33
23	03 <sub>A</sub> 33	03 <sub>A</sub> 33	03 <sub>A</sub> 33
0	03 <sub>A</sub>		
1			

Fahrzeiten / Haltestellen

●	Düvelsbeker Weg
○	1 Homannstraße
○	2 Mercatorstraße
○	3 Elendsredder
○	4 Friedrich-Junge-Schule Wik
○	5 Steenbeker Weg
○	6 Gurlittstraße
○	7 Woltersweg
○	1 Wenrade
○	2 Frerich-Frerichs-Allee
○	3 Wiesenweg
○	4 Bahnübergang
○	5 Erlenkampsee
○	6 Tannenberg
○	8 Ernst-Barlach-Gymnasium
○	9 Torfende
○	10 Rehbenitzwinkel
○	12 Schneiderkamp
○	13 Holmredder
○	15 Lehmkoppel
○	16 An der Au
○	18 Möllenholt
○	20 Nienbrügger Weg
○	21 Sylter Bogen
○	23 Rungholtplatz

## Erklärung zur Fahrt

Gültig ab 09.12.2018, ohne Gewähr

**ALiTa-Fahrten von Schlüsbek/nach Tannenberg siehe ALiTa 43/41**

**A** : Anruf-Linien-Taxi (ALiTa) ab Woltersweg,

Mindestens 30 Minuten vor der oben gewählten Abfahrtszeit müssen Sie unter der Telefonnummer

0180 / 107 70 70 (zum Ortstarif) das ALiTa bestellen. Sie können das ALiTa auch vom Linienbus aus anfordern.

Es gelten die Tarif & Beförderungsbedingungen des VRK

**T** : bis Tannenberg

KVG, Wertstr. 233-243, 24143 Kiel / [www.kvg-kiel.de](http://www.kvg-kiel.de) / Telefon: 0431 2203-2203

**Aktuelle Abfahrten  
auf Ihr Handy:  
QR-Code scannen**



**kvg**

# 41/41 ALiTA/42 Meimersdorf - Kronsburg - Hauptbahnhof - Projensdorf - Tannenberg/Suchsdorf

Haltestelle: Homannstraße

	Montag - Freitag	Samstag	Sonntag
Std.	Minuten	Minuten	Minuten
3			
4			
5	13 <sub>T</sub> 43 <sub>T</sub> 50	59 <sub>T</sub>	
6	05 <sub>T</sub> 20 35 <sub>T</sub> 50	29 59 <sub>T</sub>	34
7	05 <sub>T</sub> 20 35 <sub>T</sub> 50	29 59 <sub>T</sub>	04 <sub>A</sub> 34
8	05 <sub>T</sub> 20 35 <sub>T</sub> 50	29 59 <sub>T</sub>	04 <sub>A</sub> 34
9	05 <sub>T</sub> 20 50	32	04 <sub>A</sub> 34
10	05 <sub>T</sub> 20 50	02 <sub>T</sub> 32	04 <sub>A</sub> 34
11	05 <sub>T</sub> 20 50	02 <sub>T</sub> 32	04 <sub>A</sub> 34
12	05 <sub>T</sub> 20 50	02 <sub>T</sub> 32	04 <sub>A</sub> 34
13	05 <sub>T</sub> 20 50	02 <sub>T</sub> 32	04 <sub>A</sub> 34
14	05 <sub>T</sub> 20 35 <sub>T</sub> 50	02 <sub>T</sub> 32	04 <sub>A</sub> 34
15	05 <sub>T</sub> 20 35 <sub>T</sub> 50	02 <sub>T</sub> 32	04 <sub>A</sub> 34
16	05 <sub>T</sub> 20 35 <sub>T</sub> 50	02 <sub>T</sub> 32	04 <sub>A</sub> 34
17	05 <sub>T</sub> 20 35 <sub>T</sub> 50	02 <sub>T</sub> 32 59 <sub>T</sub>	04 <sub>A</sub> 34
18	05 <sub>T</sub> 20 35 <sub>T</sub> 50	34	04 <sub>A</sub> 34
19	05 <sub>T</sub> 20 35 <sub>T</sub> 50	04 <sub>T</sub> 34	04 <sub>A</sub> 34
20	05 <sub>T</sub> 34	04 <sub>T</sub> 34	04 <sub>A</sub> 34
21	04 <sub>A</sub> 34	04 <sub>A</sub> 34	04 <sub>A</sub> 34
22	04 <sub>A</sub> 34	04 <sub>A</sub> 34	04 <sub>A</sub> 34
23	04 <sub>A</sub> 34	04 <sub>A</sub> 34	04 <sub>A</sub> 34
0	04 <sub>A</sub>		
1			



**Erklärung zur Fahrt**

Gültig ab 09.12.2018, ohne Gewähr

**ALiTa-Fahrten von Schlüsbek/nach Tannenberg siehe ALiTa 43/41**

**A** : Anruf-Linien-Taxi (ALiTa) ab Woltersweg,

Mindestens 30 Minuten vor der oben gewählten Abfahrtszeit müssen Sie unter der Telefonnummer

0180 / 107 70 70 (zum Ortstarif) das ALiTa bestellen. Sie können das ALiTa auch vom Linienbus aus anfordern.

Es gelten die Tarif & Beförderungsbedingungen des VRK

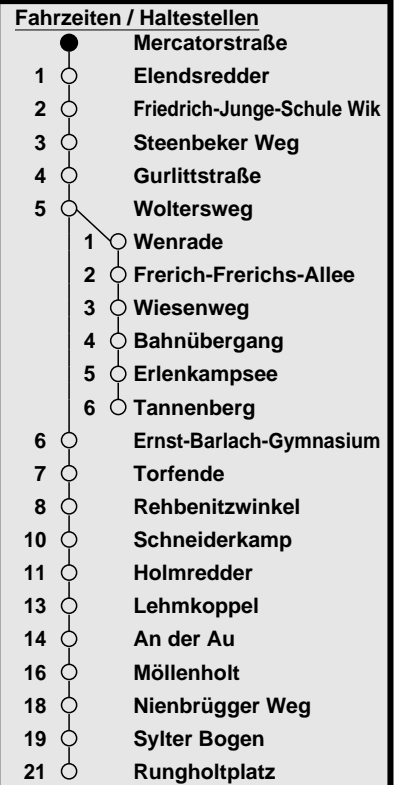
**T** : bis Tannenberg



# 41/41 ALiTA/42 Meimersdorf - Kronsburg - Hauptbahnhof - Projensdorf - Tannenberg/Suchsdorf

Haltestelle: Mercatorstraße

	Montag - Freitag	Samstag	Sonntag
Std.	Minuten	Minuten	Minuten
3			
4			
5	14 <sub>T</sub> 44 <sub>T</sub> 51		
6	06 <sub>T</sub> 21 36 <sub>T</sub> 51	00 <sub>T</sub> 30	35
7	06 <sub>T</sub> 21 36 <sub>T</sub> 51	00 <sub>T</sub> 30	05 <sub>A</sub> 35
8	06 <sub>T</sub> 21 36 <sub>T</sub> 51	00 <sub>T</sub> 30	05 <sub>A</sub> 35
9	06 <sub>T</sub> 21 51	00 <sub>T</sub> 33	05 <sub>A</sub> 35
10	06 <sub>T</sub> 21 51	03 <sub>T</sub> 33	05 <sub>A</sub> 35
11	06 <sub>T</sub> 21 51	03 <sub>T</sub> 33	05 <sub>A</sub> 35
12	06 <sub>T</sub> 21 51	03 <sub>T</sub> 33	05 <sub>A</sub> 35
13	06 <sub>T</sub> 21 51	03 <sub>T</sub> 33	05 <sub>A</sub> 35
14	06 <sub>T</sub> 21 36 <sub>T</sub> 51	03 <sub>T</sub> 33	05 <sub>A</sub> 35
15	06 <sub>T</sub> 21 36 <sub>T</sub> 51	03 <sub>T</sub> 33	05 <sub>A</sub> 35
16	06 <sub>T</sub> 21 36 <sub>T</sub> 51	03 <sub>T</sub> 33	05 <sub>A</sub> 35
17	06 <sub>T</sub> 21 36 <sub>T</sub> 51	03 <sub>T</sub> 33	05 <sub>A</sub> 35
18	06 <sub>T</sub> 21 36 <sub>T</sub> 51	00 <sub>T</sub> 35	05 <sub>A</sub> 35
19	06 <sub>T</sub> 21 36 <sub>T</sub> 51	05 <sub>T</sub> 35	05 <sub>A</sub> 35
20	06 <sub>T</sub> 35	05 <sub>T</sub> 35	05 <sub>A</sub> 35
21	05 <sub>A</sub> 35	05 <sub>A</sub> 35	05 <sub>A</sub> 35
22	05 <sub>A</sub> 35	05 <sub>A</sub> 35	05 <sub>A</sub> 35
23	05 <sub>A</sub> 35	05 <sub>A</sub> 35	05 <sub>A</sub> 35
0	05 <sub>A</sub>		
1			



## Erklärung zur Fahrt

Gültig ab 09.12.2018, ohne Gewähr

**ALiTa-Fahrten von Schlüsbek/nach Tannenberg siehe ALiTa 43/41**

**A** : Anruf-Linien-Taxi (ALiTa) ab Woltersweg,

Mindestens 30 Minuten vor der oben gewählten Abfahrtszeit müssen Sie unter der Telefonnummer

0180 / 107 70 70 (zum Ortstarif) das ALiTa bestellen. Sie können das ALiTa auch vom Linienbus aus anfordern.

Es gelten die Tarif & Beförderungsbedingungen des VRK

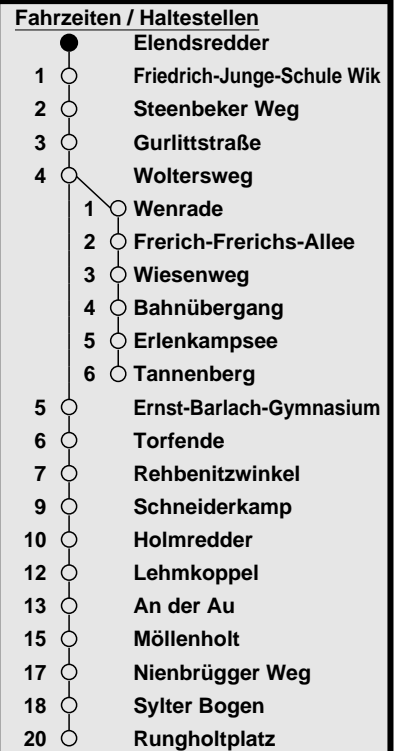
**T** : bis Tannenberg



# 41/41 ALiTA/42 Meimersdorf - Kronsburg - Hauptbahnhof - Projensdorf - Tannenberg/Suchsdorf

Haltestelle: Elendsredder

	Montag - Freitag	Samstag	Sonntag
Std.	Minuten	Minuten	Minuten
3			
4			
5	15 <sub>T</sub> 45 <sub>T</sub> 52		
6	07 <sub>T</sub> 22 37 <sub>T</sub> 52	01 <sub>T</sub> 31	36
7	07 <sub>T</sub> 22 37 <sub>T</sub> 52	01 <sub>T</sub> 31	06 <sub>A</sub> 36
8	07 <sub>T</sub> 22 37 <sub>T</sub> 52	01 <sub>T</sub> 31	06 <sub>A</sub> 36
9	07 <sub>T</sub> 22 52	01 <sub>T</sub> 34	06 <sub>A</sub> 36
10	07 <sub>T</sub> 22 52	04 <sub>T</sub> 34	06 <sub>A</sub> 36
11	07 <sub>T</sub> 22 52	04 <sub>T</sub> 34	06 <sub>A</sub> 36
12	07 <sub>T</sub> 22 52	04 <sub>T</sub> 34	06 <sub>A</sub> 36
13	07 <sub>T</sub> 22 52	04 <sub>T</sub> 34	06 <sub>A</sub> 36
14	07 <sub>T</sub> 22 37 <sub>T</sub> 52	04 <sub>T</sub> 34	06 <sub>A</sub> 36
15	07 <sub>T</sub> 22 37 <sub>T</sub> 52	04 <sub>T</sub> 34	06 <sub>A</sub> 36
16	07 <sub>T</sub> 22 37 <sub>T</sub> 52	04 <sub>T</sub> 34	06 <sub>A</sub> 36
17	07 <sub>T</sub> 22 37 <sub>T</sub> 52	04 <sub>T</sub> 34	06 <sub>A</sub> 36
18	07 <sub>T</sub> 22 37 <sub>T</sub> 52	01 <sub>T</sub> 36	06 <sub>A</sub> 36
19	07 <sub>T</sub> 22 37 <sub>T</sub> 52	06 <sub>T</sub> 36	06 <sub>A</sub> 36
20	07 <sub>T</sub> 36	06 <sub>T</sub> 36	06 <sub>A</sub> 36
21	06 <sub>A</sub> 36	06 <sub>A</sub> 36	06 <sub>A</sub> 36
22	06 <sub>A</sub> 36	06 <sub>A</sub> 36	06 <sub>A</sub> 36
23	06 <sub>A</sub> 36	06 <sub>A</sub> 36	06 <sub>A</sub> 36
0	06 <sub>A</sub>		
1			



**Erklärung zur Fahrt**

Gültig ab 09.12.2018, ohne Gewähr

**ALiTa-Fahrten von Schlüsbek/nach Tannenberg siehe ALiTa 43/41**

**A** : Anruf-Linien-Taxi (ALiTa) ab Woltersweg,

Mindestens 30 Minuten vor der oben gewählten Abfahrtszeit müssen Sie unter der Telefonnummer

0180 / 107 70 70 (zum Ortstarif) das ALiTa bestellen. Sie können das ALiTa auch vom Linienbus aus anfordern.

Es gelten die Tarif & Beförderungsbedingungen des VRK

**T** : bis Tannenberg



# 41/41 ALiTA/42 Meimersdorf - Kronsburg - Hauptbahnhof - Projensdorf - Tannenberg/Suchsdorf

Haltestelle: Friedrich-Junge-Schule Wik

	Montag - Freitag	Samstag	Sonntag
Std.	Minuten	Minuten	Minuten
3			
4			
5	16 <sub>T</sub> 46 <sub>T</sub> 53		
6	08 <sub>T</sub> 23 38 <sub>T</sub> 53	02 <sub>T</sub> 32	37
7	08 <sub>T</sub> 23 38 <sub>T</sub> 53	02 <sub>T</sub> 32	07 <sub>A</sub> 37
8	08 <sub>T</sub> 23 38 <sub>T</sub> 53	02 <sub>T</sub> 32	07 <sub>A</sub> 37
9	08 <sub>T</sub> 23 53	02 <sub>T</sub> 35	07 <sub>A</sub> 37
10	08 <sub>T</sub> 23 53	05 <sub>T</sub> 35	07 <sub>A</sub> 37
11	08 <sub>T</sub> 23 53	05 <sub>T</sub> 35	07 <sub>A</sub> 37
12	08 <sub>T</sub> 23 53	05 <sub>T</sub> 35	07 <sub>A</sub> 37
13	08 <sub>T</sub> 23 53	05 <sub>T</sub> 35	07 <sub>A</sub> 37
14	08 <sub>T</sub> 23 38 <sub>T</sub> 53	05 <sub>T</sub> 35	07 <sub>A</sub> 37
15	08 <sub>T</sub> 23 38 <sub>T</sub> 53	05 <sub>T</sub> 35	07 <sub>A</sub> 37
16	08 <sub>T</sub> 23 38 <sub>T</sub> 53	05 <sub>T</sub> 35	07 <sub>A</sub> 37
17	08 <sub>T</sub> 23 38 <sub>T</sub> 53	05 <sub>T</sub> 35	07 <sub>A</sub> 37
18	08 <sub>T</sub> 23 38 <sub>T</sub> 53	02 <sub>T</sub> 37	07 <sub>A</sub> 37
19	08 <sub>T</sub> 23 38 <sub>T</sub> 53	07 <sub>T</sub> 37	07 <sub>A</sub> 37
20	08 <sub>T</sub> 37	07 <sub>T</sub> 37	07 <sub>A</sub> 37
21	07 <sub>A</sub> 37	07 <sub>A</sub> 37	07 <sub>A</sub> 37
22	07 <sub>A</sub> 37	07 <sub>A</sub> 37	07 <sub>A</sub> 37
23	07 <sub>A</sub> 37	07 <sub>A</sub> 37	07 <sub>A</sub> 37
0	07 <sub>A</sub>		
1			



**Erklärung zur Fahrt**

Gültig ab 09.12.2018, ohne Gewähr

**ALiTa-Fahrten von Schlüsbek/nach Tannenberg siehe ALiTa 43/41**

**A** : Anruf-Linien-Taxi (ALiTa) ab Woltersweg,

Mindestens 30 Minuten vor der oben gewählten Abfahrtszeit müssen Sie unter der Telefonnummer

0180 / 107 70 70 (zum Ortstarif) das ALiTa bestellen. Sie können das ALiTa auch vom Linienbus aus anfordern.

Es gelten die Tarif & Beförderungsbedingungen des VRK

**T** : bis Tannenberg



# 41/41 ALiTA/42 Meimersdorf - Kronsburg - Hauptbahnhof - Projensdorf - Tannenberg/Suchsdorf

Haltestelle: Steenbeker Weg

	Montag - Freitag	Samstag	Sonntag
Std.	Minuten	Minuten	Minuten
3			
4			
5	17 <sub>T</sub> 47 <sub>T</sub> 54		
6	09 <sub>T</sub> 24 39 <sub>T</sub> 54	03 <sub>T</sub> 33	38
7	09 <sub>T</sub> 24 39 <sub>T</sub> 54	03 <sub>T</sub> 33	08 <sub>A</sub> 38
8	09 <sub>T</sub> 24 39 <sub>T</sub> 54	03 <sub>T</sub> 33	08 <sub>A</sub> 38
9	09 <sub>T</sub> 24 54	03 <sub>T</sub> 36	08 <sub>A</sub> 38
10	09 <sub>T</sub> 24 54	06 <sub>T</sub> 36	08 <sub>A</sub> 38
11	09 <sub>T</sub> 24 54	06 <sub>T</sub> 36	08 <sub>A</sub> 38
12	09 <sub>T</sub> 24 54	06 <sub>T</sub> 36	08 <sub>A</sub> 38
13	09 <sub>T</sub> 24 54	06 <sub>T</sub> 36	08 <sub>A</sub> 38
14	09 <sub>T</sub> 24 39 <sub>T</sub> 54	06 <sub>T</sub> 36	08 <sub>A</sub> 38
15	09 <sub>T</sub> 24 39 <sub>T</sub> 54	06 <sub>T</sub> 36	08 <sub>A</sub> 38
16	09 <sub>T</sub> 24 39 <sub>T</sub> 54	06 <sub>T</sub> 36	08 <sub>A</sub> 38
17	09 <sub>T</sub> 24 39 <sub>T</sub> 54	06 <sub>T</sub> 36	08 <sub>A</sub> 38
18	09 <sub>T</sub> 24 39 <sub>T</sub> 54	03 <sub>T</sub> 38	08 <sub>A</sub> 38
19	09 <sub>T</sub> 24 39 <sub>T</sub> 54	08 <sub>T</sub> 38	08 <sub>A</sub> 38
20	09 <sub>T</sub> 38	08 <sub>T</sub> 38	08 <sub>A</sub> 38
21	08 <sub>A</sub> 38	08 <sub>A</sub> 38	08 <sub>A</sub> 38
22	08 <sub>A</sub> 38	08 <sub>A</sub> 38	08 <sub>A</sub> 38
23	08 <sub>A</sub> 38	08 <sub>A</sub> 38	08 <sub>A</sub> 38
0	08 <sub>A</sub>		
1			



## Erklärung zur Fahrt

Gültig ab 09.12.2018, ohne Gewähr

**ALiTa-Fahrten von Schlüsbek/nach Tannenberg siehe ALiTa 43/41**

**A** : Anruf-Linien-Taxi (ALiTa) ab Woltersweg,

Mindestens 30 Minuten vor der oben gewählten Abfahrtszeit müssen Sie unter der Telefonnummer

0180 / 107 70 70 (zum Ortstarif) das ALiTa bestellen. Sie können das ALiTa auch vom Linienbus aus anfordern.

Es gelten die Tarif & Beförderungsbedingungen des VRK

**T** : bis Tannenberg



# 41/41 ALiTA/42 Meimersdorf - Kronsburg - Hauptbahnhof - Projensdorf - Tannenberg/Suchsdorf

Haltestelle: Gurlittstraße

	Montag - Freitag	Samstag	Sonntag
Std.	Minuten	Minuten	Minuten
3			
4			
5	18 <sub>T</sub> 48 <sub>T</sub> 55		
6	10 <sub>T</sub> 25 40 <sub>T</sub> 55	04 <sub>T</sub> 34	39
7	10 <sub>T</sub> 25 40 <sub>T</sub> 55	04 <sub>T</sub> 34	09 <sub>A</sub> 39
8	10 <sub>T</sub> 25 40 <sub>T</sub> 55	04 <sub>T</sub> 34	09 <sub>A</sub> 39
9	10 <sub>T</sub> 25 55	04 <sub>T</sub> 37	09 <sub>A</sub> 39
10	10 <sub>T</sub> 25 55	07 <sub>T</sub> 37	09 <sub>A</sub> 39
11	10 <sub>T</sub> 25 55	07 <sub>T</sub> 37	09 <sub>A</sub> 39
12	10 <sub>T</sub> 25 55	07 <sub>T</sub> 37	09 <sub>A</sub> 39
13	10 <sub>T</sub> 25 55	07 <sub>T</sub> 37	09 <sub>A</sub> 39
14	10 <sub>T</sub> 25 40 <sub>T</sub> 55	07 <sub>T</sub> 37	09 <sub>A</sub> 39
15	10 <sub>T</sub> 25 40 <sub>T</sub> 55	07 <sub>T</sub> 37	09 <sub>A</sub> 39
16	10 <sub>T</sub> 25 40 <sub>T</sub> 55	07 <sub>T</sub> 37	09 <sub>A</sub> 39
17	10 <sub>T</sub> 25 40 <sub>T</sub> 55	07 <sub>T</sub> 37	09 <sub>A</sub> 39
18	10 <sub>T</sub> 25 40 <sub>T</sub> 55	04 <sub>T</sub> 39	09 <sub>A</sub> 39
19	10 <sub>T</sub> 25 40 <sub>T</sub> 55	09 <sub>T</sub> 39	09 <sub>A</sub> 39
20	10 <sub>T</sub> 39	09 <sub>T</sub> 39	09 <sub>A</sub> 39
21	09 <sub>A</sub> 39	09 <sub>A</sub> 39	09 <sub>A</sub> 39
22	09 <sub>A</sub> 39	09 <sub>A</sub> 39	09 <sub>A</sub> 39
23	09 <sub>A</sub> 39	09 <sub>A</sub> 39	09 <sub>A</sub> 39
0	09 <sub>A</sub>		
1			



**Erklärung zur Fahrt**

Gültig ab 09.12.2018, ohne Gewähr

**ALiTa-Fahrten von Schlüsbek/nach Tannenberg siehe ALiTa 43/41**

**A** : Anruf-Linien-Taxi (ALiTa) ab Woltersweg,

Mindestens 30 Minuten vor der oben gewählten Abfahrtszeit müssen Sie unter der Telefonnummer

0180 / 107 70 70 (zum Ortstarif) das ALiTa bestellen. Sie können das ALiTa auch vom Linienbus aus anfordern.

Es gelten die Tarif & Beförderungsbedingungen des VRK

**T** : bis Tannenberg





# 41/41 ALiTA/42 Meimersdorf - Kronsburg - Hauptbahnhof - Projensdorf - Tannenberg/Suchsdorf

Haltestelle: Woltersweg

	Montag - Freitag	Samstag	Sonntag
Std.	Minuten	Minuten	Minuten
3			
4			
5	19 <sub>T</sub> 49 <sub>T</sub> 56		
6	11 <sub>T</sub> 26 41 <sub>T</sub> 56	05 <sub>T</sub> 35	40
7	11 <sub>T</sub> 26 41 <sub>T</sub> 56	05 <sub>T</sub> 35	10 <sub>A</sub> 40
8	11 <sub>T</sub> 26 41 <sub>T</sub> 56	05 <sub>T</sub> 35	10 <sub>A</sub> 40
9	11 <sub>T</sub> 26 56	05 <sub>T</sub> 38	10 <sub>A</sub> 40
10	11 <sub>T</sub> 26 56	08 <sub>T</sub> 38	10 <sub>A</sub> 40
11	11 <sub>T</sub> 26 56	08 <sub>T</sub> 38	10 <sub>A</sub> 40
12	11 <sub>T</sub> 26 56	08 <sub>T</sub> 38	10 <sub>A</sub> 40
13	11 <sub>T</sub> 26 56	08 <sub>T</sub> 38	10 <sub>A</sub> 40
14	11 <sub>T</sub> 26 41 <sub>T</sub> 56	08 <sub>T</sub> 38	10 <sub>A</sub> 40
15	11 <sub>T</sub> 26 41 <sub>T</sub> 56	08 <sub>T</sub> 38	10 <sub>A</sub> 40
16	11 <sub>T</sub> 26 41 <sub>T</sub> 56	08 <sub>T</sub> 38	10 <sub>A</sub> 40
17	11 <sub>T</sub> 26 41 <sub>T</sub> 56	08 <sub>T</sub> 38	10 <sub>A</sub> 40
18	11 <sub>T</sub> 26 41 <sub>T</sub> 56	05 <sub>T</sub> 40	10 <sub>A</sub> 40
19	11 <sub>T</sub> 26 41 <sub>T</sub> 56	10 <sub>T</sub> 40	10 <sub>A</sub> 40
20	11 <sub>T</sub> 40	10 <sub>T</sub> 40	10 <sub>A</sub> 40
21	10 <sub>A</sub> 40	10 <sub>A</sub> 40	10 <sub>A</sub> 40
22	10 <sub>A</sub> 40	10 <sub>A</sub> 40	10 <sub>A</sub> 40
23	10 <sub>A</sub> 40	10 <sub>A</sub> 40	10 <sub>A</sub> 40
0	10 <sub>A</sub>		
1			



## Erklärung zur Fahrt

Gültig ab 09.12.2018, ohne Gewähr

**ALiTa-Fahrten von Schlüsbek/nach Tannenberg siehe ALiTa 43/41**

**A** : Anruf-Linien-Taxi (ALiTa) ab Woltersweg,

Mindestens 30 Minuten vor der oben gewählten Abfahrtszeit müssen Sie unter der Telefonnummer

0180 / 107 70 70 (zum Ortstarif) das ALiTa bestellen. Sie können das ALiTa auch vom Linienbus aus anfordern.

Es gelten die Tarif & Beförderungsbedingungen des VRK

**T** : bis Tannenberg



# 41/41 ALiTA/42 Meimersdorf - Kronsburg - Hauptbahnhof - Projensdorf - Tannenberg/Suchsdorf

Haltestelle: Wenrade

	Montag - Freitag	Samstag	Sonntag
Std.	Minuten	Minuten	Minuten
3			
4			
5	20 50		
6	12 42	06	
7	12 42	06	11 <sub>A</sub>
8	12 42	06	11 <sub>A</sub>
9	12	06	11 <sub>A</sub>
10	12	09	11 <sub>A</sub>
11	12	09	11 <sub>A</sub>
12	12	09	11 <sub>A</sub>
13	12	09	11 <sub>A</sub>
14	12 42	09	11 <sub>A</sub>
15	12 42	09	11 <sub>A</sub>
16	12 42	09	11 <sub>A</sub>
17	12 42	09	11 <sub>A</sub>
18	12 42	06	11 <sub>A</sub>
19	12 42	11	11 <sub>A</sub>
20	12	11	11 <sub>A</sub>
21	11 <sub>A</sub>	11 <sub>A</sub>	11 <sub>A</sub>
22	11 <sub>A</sub>	11 <sub>A</sub>	11 <sub>A</sub>
23	11 <sub>A</sub>	11 <sub>A</sub>	11 <sub>A</sub>
0	11 <sub>A</sub>		
1			

**Fahrzeiten / Haltestellen**

- Wenrade
- 1 ○ Frerich-Frerichs-Allee
- 2 ○ Wiesenweg
- 3 ○ Bahnübergang
- 4 ○ Erenkampsee
- 5 ○ Tannenberg

**Erklärung zur Fahrt**

Gültig ab 09.12.2018, ohne Gewähr

**ALiTa-Fahrten von Schlüsbek/nach Tannenberg siehe ALiTa 43/41**

**A** : Anruf-Linien-Taxi (ALiTa) ab Woltersweg,

Mindestens 30 Minuten vor der oben gewählten Abfahrtszeit müssen Sie unter der Telefonnummer

0180 / 107 70 70 (zum Ortstarif) das ALiTa bestellen. Sie können das ALiTa auch vom Linienbus aus anfordern.

Es gelten die Tarif & Beförderungsbedingungen des VRK



# 41/41 ALiTA/42 Meimersdorf - Kronsburg - Hauptbahnhof - Projensdorf - Tannenberg/Suchsdorf

Haltestelle: Frerich-Frerichs-Allee

	Montag - Freitag	Samstag	Sonntag
Std.	Minuten	Minuten	Minuten
3			
4			
5	21 51		
6	13 43	07	
7	13 43	07	12 <sub>A</sub>
8	13 43	07	12 <sub>A</sub>
9	13	07	12 <sub>A</sub>
10	13	10	12 <sub>A</sub>
11	13	10	12 <sub>A</sub>
12	13	10	12 <sub>A</sub>
13	13	10	12 <sub>A</sub>
14	13 43	10	12 <sub>A</sub>
15	13 43	10	12 <sub>A</sub>
16	13 43	10	12 <sub>A</sub>
17	13 43	10	12 <sub>A</sub>
18	13 43	07	12 <sub>A</sub>
19	13 43	12	12 <sub>A</sub>
20	13	12	12 <sub>A</sub>
21	12 <sub>A</sub>	12 <sub>A</sub>	12 <sub>A</sub>
22	12 <sub>A</sub>	12 <sub>A</sub>	12 <sub>A</sub>
23	12 <sub>A</sub>	12 <sub>A</sub>	12 <sub>A</sub>
0	12 <sub>A</sub>		
1			

Fahrzeiten / Haltestellen

- Frerich-Frerichs-Allee
- 1 ○ Wiesenweg
- 2 ○ Bahnübergang
- 3 ○ Erlenkampsee
- 4 ○ Tannenberg

## Erklärung zur Fahrt

Gültig ab 09.12.2018, ohne Gewähr

**ALiTa-Fahrten von Schlüsbek/nach Tannenberg siehe ALiTa 43/41**

**A** : Anruf-Linien-Taxi (ALiTa) ab Woltersweg,

Mindestens 30 Minuten vor der oben gewählten Abfahrtszeit müssen Sie unter der Telefonnummer

0180 / 107 70 70 (zum Ortstarif) das ALiTa bestellen. Sie können das ALiTa auch vom Linienbus aus anfordern.

Es gelten die Tarif & Beförderungsbedingungen des VRK

KVG, Wertstr. 233-243, 24143 Kiel / [www.kvg-kiel.de](http://www.kvg-kiel.de) / Telefon: 0431 2203-2203

**Aktuelle Abfahrten  
auf Ihr Handy:  
QR-Code scannen**



# 41/41 ALiTa/42 Meimersdorf - Kronsburg - Hauptbahnhof - Projensdorf - Tannenberg/Suchsdorf

Haltestelle: Wiesenweg

	Montag - Freitag	Samstag	Sonntag
Std.	Minuten	Minuten	Minuten
3			
4			
5	22 52		
6	14 44	08	
7	14 44	08	13 <sub>A</sub>
8	14 44	08	13 <sub>A</sub>
9	14	08	13 <sub>A</sub>
10	14	11	13 <sub>A</sub>
11	14	11	13 <sub>A</sub>
12	14	11	13 <sub>A</sub>
13	14	11	13 <sub>A</sub>
14	14 44	11	13 <sub>A</sub>
15	14 44	11	13 <sub>A</sub>
16	14 44	11	13 <sub>A</sub>
17	14 44	11	13 <sub>A</sub>
18	14 44	08	13 <sub>A</sub>
19	14 44	13	13 <sub>A</sub>
20	14	13	13 <sub>A</sub>
21	13 <sub>A</sub>	13 <sub>A</sub>	13 <sub>A</sub>
22	13 <sub>A</sub>	13 <sub>A</sub>	13 <sub>A</sub>
23	13 <sub>A</sub>	13 <sub>A</sub>	13 <sub>A</sub>
0	13 <sub>A</sub>		
1			

**Fahrzeiten / Haltestellen**

- Wiesenweg
- 1 ○ Bahnübergang
- 2 ○ Erenkampsee
- 3 ○ Tannenberg

**Erklärung zur Fahrt**

Gültig ab 09.12.2018, ohne Gewähr

**ALiTa-Fahrten von Schlüsbek/nach Tannenberg siehe ALiTa 43/41**

A : Anruf-Linien-Taxi (ALiTa) ab Woltersweg,

Mindestens 30 Minuten vor der oben gewählten Abfahrtszeit müssen Sie unter der Telefonnummer

0180 / 107 70 70 (zum Ortstarif) das ALiTa bestellen. Sie können das ALiTa auch vom Linienbus aus anfordern.

Es gelten die Tarif & Beförderungsbedingungen des VRK

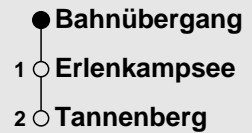


# 41/41 ALiTa/42 Meimersdorf - Kronsburg - Hauptbahnhof - Projensdorf - Tannenberg/Suchsdorf

Haltestelle: Bahnübergang

	Montag - Freitag	Samstag	Sonntag
Std.	Minuten	Minuten	Minuten
3			
4			
5	23 53		
6	15 45	09	
7	15 45	09	14 <sub>A</sub>
8	15 45	09	14 <sub>A</sub>
9	15	09	14 <sub>A</sub>
10	15	12	14 <sub>A</sub>
11	15	12	14 <sub>A</sub>
12	15	12	14 <sub>A</sub>
13	15	12	14 <sub>A</sub>
14	15 45	12	14 <sub>A</sub>
15	15 45	12	14 <sub>A</sub>
16	15 45	12	14 <sub>A</sub>
17	15 45	12	14 <sub>A</sub>
18	15 45	09	14 <sub>A</sub>
19	15 45	14	14 <sub>A</sub>
20	15	14	14 <sub>A</sub>
21	14 <sub>A</sub>	14 <sub>A</sub>	14 <sub>A</sub>
22	14 <sub>A</sub>	14 <sub>A</sub>	14 <sub>A</sub>
23	14 <sub>A</sub>	14 <sub>A</sub>	14 <sub>A</sub>
0	14 <sub>A</sub>		
1			

Fahrzeiten / Haltestellen



## Erklärung zur Fahrt

Gültig ab 09.12.2018, ohne Gewähr

**ALiTa-Fahrten von Schlüsbek/nach Tannenberg siehe ALiTa 43/41**

A : Anruf-Linien-Taxi (ALiTa) ab Woltersweg,

Mindestens 30 Minuten vor der oben gewählten Abfahrtszeit müssen Sie unter der Telefonnummer

0180 / 107 70 70 (zum Ortstarif) das ALiTa bestellen. Sie können das ALiTa auch vom Linienbus aus anfordern.

Es gelten die Tarif & Beförderungsbedingungen des VRK

KVG, Wertstr. 233-243, 24143 Kiel / [www.kvg-kiel.de](http://www.kvg-kiel.de) / Telefon: 0431 2203-2203

**Aktuelle Abfahrten  
auf Ihr Handy:  
QR-Code scannen**

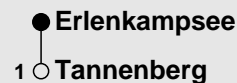


# 41/41 ALiTA/42 Meimersdorf - Kronsburg - Hauptbahnhof - Projensdorf - Tannenberg/Suchsdorf

Haltestelle: Erenkampsee

	Montag - Freitag	Samstag	Sonntag
Std.	Minuten	Minuten	Minuten
3			
4			
5	24 54		
6	16 46	10	
7	16 46	10	15 <sub>A</sub>
8	16 46	10	15 <sub>A</sub>
9	16	10	15 <sub>A</sub>
10	16	13	15 <sub>A</sub>
11	16	13	15 <sub>A</sub>
12	16	13	15 <sub>A</sub>
13	16	13	15 <sub>A</sub>
14	16 46	13	15 <sub>A</sub>
15	16 46	13	15 <sub>A</sub>
16	16 46	13	15 <sub>A</sub>
17	16 46	13	15 <sub>A</sub>
18	16 46	10	15 <sub>A</sub>
19	16 46	15	15 <sub>A</sub>
20	16	15	15 <sub>A</sub>
21	15 <sub>A</sub>	15 <sub>A</sub>	15 <sub>A</sub>
22	15 <sub>A</sub>	15 <sub>A</sub>	15 <sub>A</sub>
23	15 <sub>A</sub>	15 <sub>A</sub>	15 <sub>A</sub>
0	15 <sub>A</sub>		
1			

Fahrzeiten / Haltestellen



**Erklärung zur Fahrt**

Gültig ab 09.12.2018, ohne Gewähr

**ALiTa-Fahrten von Schlüsbek/nach Tannenberg siehe ALiTa 43/41**

A : Anruf-Linien-Taxi (ALiTa) ab Woltersweg,

Mindestens 30 Minuten vor der oben gewählten Abfahrtszeit müssen Sie unter der Telefonnummer

0180 / 107 70 70 (zum Ortstarif) das ALiTa bestellen. Sie können das ALiTa auch vom Linienbus aus anfordern.

Es gelten die Tarif & Beförderungsbedingungen des VRK



# 41/41 ALITA/42

Meimersdorf - Kronsburg - Hauptbahnhof - Projensdorf - TannenberglSuchsdorf

Haltestelle: Ernst-Barlach-Gymnasium

	Montag - Freitag	Samstag	Sonntag
Std.	Minuten	Minuten	Minuten
3			
4			
5	57		
6	27 57	36	41
7	27 57	36	41
8	27 57	36	41
9	27 57	39	41
10	27 57	39	41
11	27 57	39	41
12	27 57	39	41
13	27 57	39	41
14	27 57	39	41
15	27 57	39	41
16	27 57	39	41
17	27 57	39	41
18	27 57	41	41
19	27 57	41	41
20	41	41	41
21	41	41	41
22	41	41	41
23	41	41	41
0			
1			

**Fahrzeiten / Haltestellen**

- Ernst-Barlach-Gymnasium
- 1 ○ Torfende
- 2 ○ Rehbenitzwinkel
- 4 ○ Schneiderkamp
- 5 ○ Holmredder
- 7 ○ Lehmkoppel
- 8 ○ An der Au
- 10 ○ Möllenholt
- 12 ○ Nienbrügger Weg
- 13 ○ Sylter Bogen
- 15 ○ Rungholtplatz

Gültig ab 09.12.2018, ohne Gewähr



# 41/41 ALITA/42 Meimersdorf - Kronsburg - Hauptbahnhof - Projensdorf - TannenberglSuchsdorf

Haltestelle: Torfende

	Montag - Freitag	Samstag	Sonntag
Std.	Minuten	Minuten	Minuten
<b>3</b>			
<b>4</b>			
<b>5</b>	58		
<b>6</b>	28 58	37	42
<b>7</b>	28 58	37	42
<b>8</b>	28 58	37	42
<b>9</b>	28 58	40	42
<b>10</b>	28 58	40	42
<b>11</b>	28 58	40	42
<b>12</b>	28 58	40	42
<b>13</b>	28 58	40	42
<b>14</b>	28 58	40	42
<b>15</b>	28 58	40	42
<b>16</b>	28 58	40	42
<b>17</b>	28 58	40	42
<b>18</b>	28 58	42	42
<b>19</b>	28 58	42	42
<b>20</b>	42	42	42
<b>21</b>	42	42	42
<b>22</b>	42	42	42
<b>23</b>	42	42	42
<b>0</b>			
<b>1</b>			

Fahrzeiten / Haltestellen

- Torfende
- 1 ○ Rehbenitzwinkel
- 3 ○ Schneiderkamp
- 4 ○ Holmredder
- 6 ○ Lehmkoppel
- 7 ○ An der Au
- 9 ○ Möllenholt
- 11 ○ Nienbrügger Weg
- 12 ○ Sylter Bogen
- 14 ○ Rungholtplatz

Gültig ab 09.12.2018, ohne Gewähr





# 41/41ALITA/42 Meimersdorf - Kronsburg - Hauptbahnhof - Projensdorf - TannenberglSuchsdorf

Haltestelle: Rehbenitzwinkel

	Montag - Freitag	Samstag	Sonntag
Std.	Minuten	Minuten	Minuten
<b>3</b>			
<b>4</b>			
<b>5</b>	59		
<b>6</b>	29 59	38	43
<b>7</b>	29 59	38	43
<b>8</b>	29 59	38	43
<b>9</b>	29 59	41	43
<b>10</b>	29 59	41	43
<b>11</b>	29 59	41	43
<b>12</b>	29 59	41	43
<b>13</b>	29 59	41	43
<b>14</b>	29 59	41	43
<b>15</b>	29 59	41	43
<b>16</b>	29 59	41	43
<b>17</b>	29 59	41	43
<b>18</b>	29 59	43	43
<b>19</b>	29 59	43	43
<b>20</b>	43	43	43
<b>21</b>	43	43	43
<b>22</b>	43	43	43
<b>23</b>	43	43	43
<b>0</b>			
<b>1</b>			

Fahrzeiten / Haltestellen

- Rehbenitzwinkel
- 2 ○ Schneiderkamp
- 3 ○ Holmredder
- 5 ○ Lehmkoppel
- 6 ○ An der Au
- 8 ○ Möllenholt
- 10 ○ Nienbrügger Weg
- 11 ○ Sylter Bogen
- 13 ○ Rungholtplatz

Gültig ab 09.12.2018, ohne Gewähr



# 41/41 ALITA/42

Meimersdorf - Kronsburg - Hauptbahnhof - Projensdorf - Tannenberg/Suchsdorf

Haltestelle: Schneiderkamp

	Montag - Freitag	Samstag	Sonntag
Std.	Minuten	Minuten	Minuten
<b>3</b>			
<b>4</b>			
<b>5</b>			
<b>6</b>	01 31	40	45
<b>7</b>	01 31	40	45
<b>8</b>	01 31	40	45
<b>9</b>	01 31	43	45
<b>10</b>	01 31	43	45
<b>11</b>	01 31	43	45
<b>12</b>	01 31	43	45
<b>13</b>	01 31	43	45
<b>14</b>	01 31	43	45
<b>15</b>	01 31	43	45
<b>16</b>	01 31	43	45
<b>17</b>	01 31	43	45
<b>18</b>	01 31	45	45
<b>19</b>	01 31	45	45
<b>20</b>	01 45	45	45
<b>21</b>	45	45	45
<b>22</b>	45	45	45
<b>23</b>	45	45	45
<b>0</b>			
<b>1</b>			

**Fahrzeiten / Haltestellen**

- Schneiderkamp
- 1 ○ Holmredder
- 3 ○ Lehmkoppel
- 4 ○ An der Au
- 6 ○ Möllenholt
- 8 ○ Nienbrügger Weg
- 9 ○ Sylter Bogen
- 11 ○ Rungholtplatz

Gültig ab 09.12.2018, ohne Gewähr



# 41/41ALITA/42 Meimersdorf - Kronsburg - Hauptbahnhof - Projensdorf - Tannenberg/Suchsdorf

Haltestelle: Holmredder

	Montag - Freitag	Samstag	Sonntag
Std.	Minuten	Minuten	Minuten
<b>3</b>			
<b>4</b>			
<b>5</b>			
<b>6</b>	02 32	41	46
<b>7</b>	02 32	41	46
<b>8</b>	02 32	41	46
<b>9</b>	02 32	44	46
<b>10</b>	02 32	44	46
<b>11</b>	02 32	44	46
<b>12</b>	02 32	44	46
<b>13</b>	02 32	44	46
<b>14</b>	02 32	44	46
<b>15</b>	02 32	44	46
<b>16</b>	02 32	44	46
<b>17</b>	02 32	44	46
<b>18</b>	02 32	46	46
<b>19</b>	02 32	46	46
<b>20</b>	02 46	46	46
<b>21</b>	46	46	46
<b>22</b>	46	46	46
<b>23</b>	46	46	46
<b>0</b>			
<b>1</b>			

Fahrzeiten / Haltestellen

- Holmredder
- 2 ○ Lehmkoppel
- 3 ○ An der Au
- 5 ○ Möllenholt
- 7 ○ Nienbrügger Weg
- 8 ○ Sylter Bogen
- 10 ○ Rungholtplatz

Gültig ab 09.12.2018, ohne Gewähr



# 41/41ALITA/42

Meimersdorf - Kronsburg - Hauptbahnhof - Projensdorf - Tannenbergsuchsdorf

Haltestelle: Lehmkoppel

	Montag - Freitag	Samstag	Sonntag
Std.	Minuten	Minuten	Minuten
3			
4			
5			
6	04 34	43	48
7	04 34	43	48
8	04 34	43	48
9	04 34	46	48
10	04 34	46	48
11	04 34	46	48
12	04 34	46	48
13	04 34	46	48
14	04 34	46	48
15	04 34	46	48
16	04 34	46	48
17	04 34	46	48
18	04 34	48	48
19	04 34	48	48
20	04 48	48	48
21	48	48	48
22	48	48	48
23	48	48	48
0			
1			

**Fahrzeiten / Haltestellen**

- Lehmkoppel
- 1 ○ An der Au
- 3 ○ Möllenholt
- 5 ○ Nienbrügger Weg
- 6 ○ Sylter Bogen
- 8 ○ Rungholtplatz

Gültig ab 09.12.2018, ohne Gewähr



# 41/41 ALITA/42 Meimersdorf - Kronsburg - Hauptbahnhof - Projensdorf - TannenberglSuchsdorf

Haltestelle: An der Au

	Montag - Freitag	Samstag	Sonntag
Std.	Minuten	Minuten	Minuten
3			
4			
5			
6	05 35	44	49
7	05 35	44	49
8	05 35	44	49
9	05 35	47	49
10	05 35	47	49
11	05 35	47	49
12	05 35	47	49
13	05 35	47	49
14	05 35	47	49
15	05 35	47	49
16	05 35	47	49
17	05 35	47	49
18	05 35	49	49
19	05 35	49	49
20	05 49	49	49
21	49	49	49
22	49	49	49
23	49	49	49
0			
1			

**Fahrzeiten / Haltestellen**

- An der Au
- 2 Möllenholt
- 4 Nienbrügger Weg
- 5 Sylter Bogen
- 7 Rungholtplatz

Gültig ab 09.12.2018, ohne Gewähr



# 41/41ALITA/42 Meimersdorf - Kronsburg - Hauptbahnhof - Projensdorf - Tannenberg/Suchsdorf

Haltestelle: Möllenholt

	Montag - Freitag	Samstag	Sonntag
Std.	Minuten	Minuten	Minuten
3			
4			
5			
6	07 37	46	51
7	07 37	46	51
8	07 37	46	51
9	07 37	49	51
10	07 37	49	51
11	07 37	49	51
12	07 37	49	51
13	07 37	49	51
14	07 37	49	51
15	07 37	49	51
16	07 37	49	51
17	07 37	49	51
18	07 37	51	51
19	07 37	51	51
20	07 51	51	51
21	51	51	51
22	51	51	51
23	51	51	51
0			
1			

Fahrzeiten / Haltestellen

- Möllenholt
- 2 ○ Nienbrügger Weg
- 3 ○ Sylter Bogen
- 5 ○ Rungholtplatz

Gültig ab 09.12.2018, ohne Gewähr



# 41/41ALITA/42 Meimersdorf - Kronsburg - Hauptbahnhof - Projensdorf - Tannenberg/Suchsdorf

Haltestelle: Nienbrügger Weg

	Montag - Freitag	Samstag	Sonntag
Std.	Minuten	Minuten	Minuten
3			
4			
5			
6	09 39	48	53
7	09 39	48	53
8	09 39	48	53
9	09 39	51	53
10	09 39	51	53
11	09 39	51	53
12	09 39	51	53
13	09 39	51	53
14	09 39	51	53
15	09 39	51	53
16	09 39	51	53
17	09 39	51	53
18	09 39	53	53
19	09 39	53	53
20	09 53	53	53
21	53	53	53
22	53	53	53
23	53	53	53
0			
1			

Fahrzeiten / Haltestellen

- Nienbrügger Weg
- 1 ○ Sylter Bogen
- 3 ○ Rungholtplatz

Gültig ab 09.12.2018, ohne Gewähr



# 41/41 ALITA/42 Meimersdorf - Kronsburg - Hauptbahnhof - Projensdorf - Tannenberg/Suchsdorf

Haltestelle: Sylter Bogen

	Montag - Freitag	Samstag	Sonntag
Std.	Minuten	Minuten	Minuten
3			
4			
5			
6	10 40	49	54
7	10 40	49	54
8	10 40	49	54
9	10 40	52	54
10	10 40	52	54
11	10 40	52	54
12	10 40	52	54
13	10 40	52	54
14	10 40	52	54
15	10 40	52	54
16	10 40	52	54
17	10 40	52	54
18	10 40	54	54
19	10 40	54	54
20	10 54	54	54
21	54	54	54
22	54	54	54
23	54	54	54
0			
1			

Fahrzeiten / Haltestellen

● Sylter Bogen

2 ○ Rungholtplatz

Gültig ab 09.12.2018, ohne Gewähr

